AGOSTO 2024

Progettazione di un impianto Agrivoltaico denominato "FV32" avente potenza di picco pari a 18.783 MW integrato con un sistema di accumulo di 15 MW e potenza richiesta ai fini della connessione 18.714, ubicato in agro del Comune di San Pietro Vernotico (Br) e le rispettive opere di connessione ubicate nel Comune di Brindisi

ELAB. 03 - RELAZIONE ARCHEOLOGICA

Il tecnico:

Arch. Arturo Maria Clavica

Firmato digitalmente da:
CLAVICA ARTURO MARIA
Firmato il 20/09/2024 13:33
Seriale Certificato: 1712645
Valido dal 05/09/2022 al 05/09/2025
InfoCamere Qualified Electronic Signature CA

Progettista:

Ing. Francesco Ciracì iscritto all'Ordine degli Ingegneri di Brindisi n. 1040

SAN PIETRO VERNOTICO SOLAR PARK SRL - SABAP-BR-LE

Puglia - BR - San Pietro Vernotico

SABAP-BR-LE_2024_00116-AC_000014

Progettazione di un impianto Agrivoltaico denominato "FV32" avente potenza di picco pari a 18.783 MW integrato con un sistema di accumulo di 15 MW e potenza richiesta ai fini della connessione 18.714, ubicato in agro del Comune di San Pietro Vernotico (Br) e le rispettive opere di connessione ubicate nel Comune di Brindisi

OPERA PUNTUALE

impianto per produzione energia [impianto idroelettrico, solare, geotermico, termovalorizzatori ecc.] - Fase di progetto: definitivo

Funzionario responsabile: {301,168} - Responsabile della VIArch: Clavica, Arturo Maria
Compilatore: Clavica, Arturo Maria - Data della relazione: 2024/06/20

PREMESSA E SCOPO DEL LAVORO

Redatta in coerenza con le disposizioni contenute con l'art. 25 del DLgs 50/2016 "Verifica preventiva dell'interesse archeologico", secondo i criteri di cui al D.P.C.M. 14 febbraio 2022 “Approvazione delle linee guida per la procedura di verifica preventiva dell’interesse archeologico”, con Carta del Potenziale e Carta del Rischio Archeologico la presente relazione è finalizzata alla Valutazione Preventiva dell'Impatto Archeologico connessa al PROGETTO DEFINITIVO per la realizzazione di un impianto di accumulo energetico da ubicare in agro del comune di Brindisi (BR) in località “Conella”, potenza in immissione ed in prelievo pari a 224,5 MW, e delle relative opere di connessione alla RTN ricadenti nello stesso comune. Lo studio ha interessato tutta l’area oggetto del progetto e, contestualmente alle indagini bibliografiche, cartografiche e l’analisi delle foto aeree, è stato realizzato un Sistema Informativo Territoriale con l’obiettivo di eseguire uno studio preparatorio alla valutazione di rischio archeologico su un’area più estesa rispetto a quella interessata dall’opera, al fine di fornire una visione di insieme il più possibile esaustiva. Il lavoro di indagine preliminare, infatti, è stato svolto su un’area di circa 2,5 chilometri di buffer intorno all’area interessata dall’impianto e 1 km intorno alle opere di connessione. Tale studio preliminare ha permesso di recuperare tutta la documentazione utile a descrivere le principali caratteristiche geomorfologiche, storiche ed archeologiche relative a quest’area. Particolare attenzione è stata posta nella ricerca e nella definizione delle potenziali situazioni di Valutazione del Rischio Archeologico inerente eventuali opere, mediante il reperimento e la successiva analisi della più aggiornata documentazione archeologica disponibile. Lo studio della documentazione edita, poi, è stato integrato da ricognizioni archeologiche sul campo che hanno investito anche le aree più prossime alle superfici interessate dal progetto. Le ricognizioni sistematiche, infatti, sono state condotte sia all’interno dell’area oggetto di intervento, sia nelle immediate vicinanze (ogni campo visionato durante le attività di ricognizione è stato fotografato), garantendo la copertura dell’area oggetto di intervento.
LA VALUTAZIONE DI RISCHIO ARCHEOLOGICO PER L'INTERO PROGETTO, ALLA LUCE DI TUTTI GLI STUDI EFFETTUATI È DI LIVELLO MEDIO PER TUTTE LE OPERE IN PROGETTO.
Per un maggiore dettaglio si rimanda alla sezione Rischio Archeologico all'interno del presente documento.

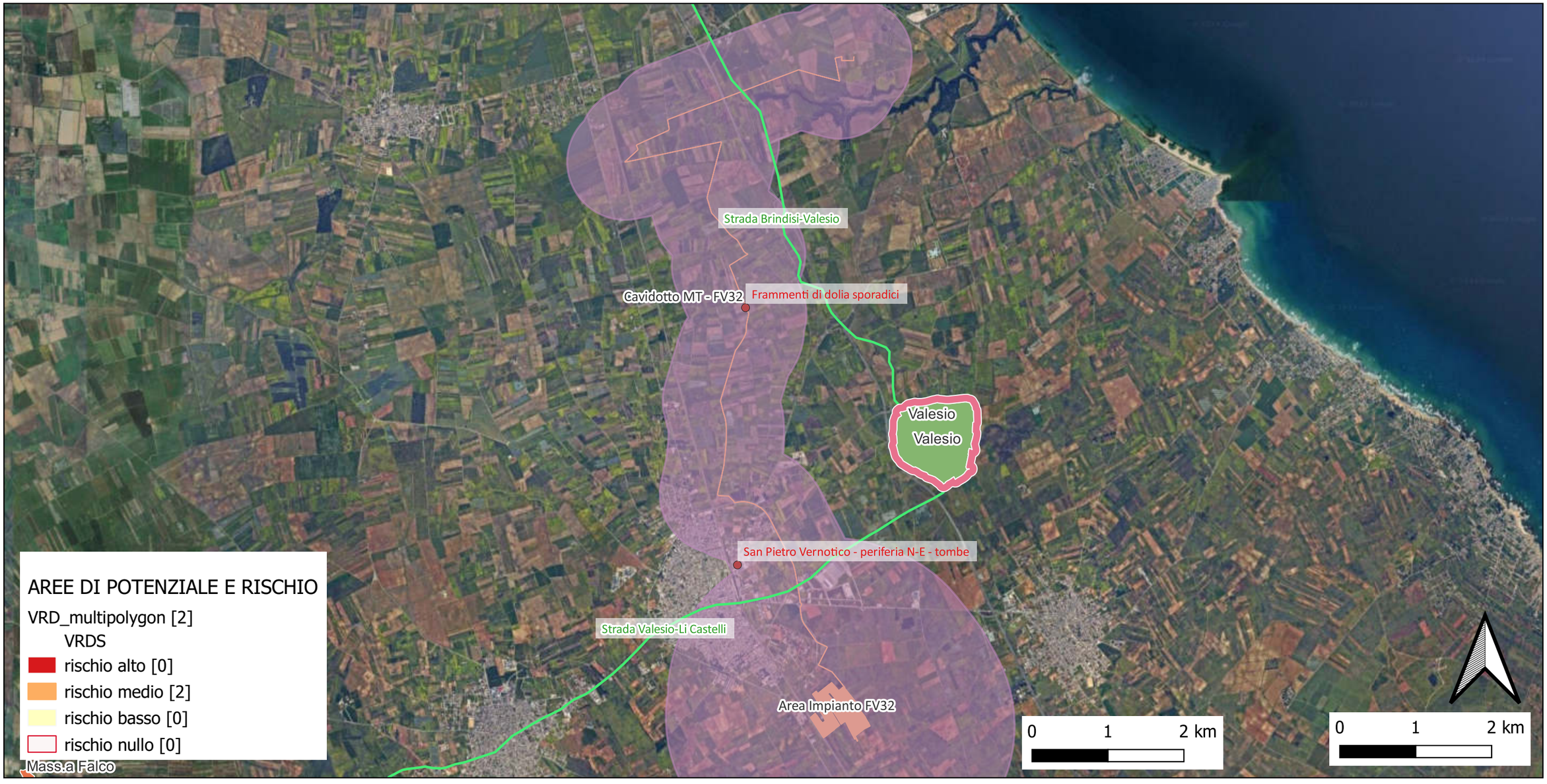

Fig. 1 - Carta del Rischio

NORMATIVA DI RIFERIMENTO

La legge sull'archeologia preventiva nasce nell'ambito della progettazione delle grandi opere pubbliche, con l'intento di sistematizzare e uniformare strategie, metodi e sistema di documentazione. Il D.L. n. 63/2005 (successivamente convertito nella Legge n. 109/2005) rappresenta il primo intervento normativo emanato anche con lo scopo di definire gli ambiti di intervento della cosiddetta Archeologia Preventiva, regolamentando la progettazione di opere pubbliche e private in rapporto al loro "impatto" sulla componente archeologica dei paesaggi. I principi dell'archeologia preventiva sono stati recepiti anche dagli articoli 95 e 96 del Codice dei Contratti e degli Appalti Pubblici (D. Lgs. 163/2006, abrogato dal Dlgs 50/2016), legati all'esecuzione degli interventi di pubblica utilità, soprattutto ad opera del Ministero delle Infrastrutture e dei Trasporti, e ulteriormente precisato con la circolare n. 1 del 20 gennaio 2016 del Ministero dei Beni e delle Attività Culturali e del Turismo. Il documento di valutazione archeologica preventiva scaturisce dal D.Lgs. 50/16 ("Codice dei Contratti e degli Appalti Pubblici") del 18 aprile 2016 (art. 25) e dalle linee guida contenute nel Decreto Interministeriale Ministero per i Beni e le Attività Culturali definito di concerto con il Ministero delle Infrastrutture e si inserisce nella fase di progetto preliminare. Tale normativa (in particolare art. 25) contiene le prescrizioni relative alla verifica preventiva dell'interesse archeologico in fase di progetto preliminare e alla sua procedura. Il regolamento relativo alla legge 163/2006 stabilisce quali sono i soggetti abilitati alla redazione del documento di verifica preventiva dell'interesse archeologico. Le stazioni appaltanti raccolgono ed elaborano tale documentazione mediante i dipartimenti archeologici delle università, ovvero mediante i soggetti in possesso di diploma di laurea e specializzazione in archeologia o di dottorato di ricerca in archeologia e va ad abrogare art. 217: Abrogazione del precedente decreto legislativo 12 aprile 2006, n. 163, e successive modifiche. Circolare Ministero dei Beni e delle Attività Culturali e del Turismo n. 1 del 20 gennaio 2016. Protocollo d'Intesa MIBAC-Regione Calabria n. 320 del 20/10/2012 Dlgs. 42/2004 e ss.mm. Piano Paesaggistico Territoriale Regionale – Regione Puglia (adottato con Delibera Regione Puglia n. 176 del 16 febbraio 2015).

DESCRIZIONE DELL'OPERA IN PROGETTO

Il progetto di seguito illustrato è un impianto agrivoltaico di tipo avanzato che la società proponente “SAN PIETRO VERNOTICO SOLAR PARK s.r.l.” intende realizzare nei cinque lotti siti in Mass. Caprariche Vecchia, in agro del Comune di San Pietro Vernotico (BR) e le rispettive opere di connessione ubicate in parte nel Comune di San Pietro Vernotico e in parte nel Comune di Brindisi. La potenza di picco del campo agrivoltaico, sarà di 18.783 kWp per una potenza in immissione alla rete di 18.714 Kw, la produzione energetica sarà supportata da un “Sistema di Accumulo” a batteria di potenza pari a 15.000 kWh. Il progetto sarà eseguito in regime “agrivoltaico” che produce energia elettrica da fonti rinnovabili attraverso un sistema integrato con l’attività agricola, garantendo un modello eco-sostenibile che fornisca energia pulita e prodotti sani da agricoltura biologica. La tecnologia impiantistica prevede l’installazione di moduli fotovoltaici che saranno installati su strutture mobili (tracker) con rotazione di tipo monoassiale ad inseguimento solare. Il terreno rimarrà ad uso agricolo per circa 87% della superficie occupata dall’impianto agrivoltaico. Le strutture (tracker) infatti saranno posizionate in maniera da consentire lo sfruttamento agricolo ottimale del terreno. I terreni non occupati dai tracker continueranno ad essere adibiti ad uso agricolo. Il progetto in esame è ubicato nel territorio comunale di San Pietro Vernotico, Provincia di Brindisi. L’area di intervento risulta essere pari a circa 27,3 ettari complessivi, l’intera superficie viene separata in cinque da strade interpoderali. Tali aree, nel vigente strumento urbanistico, sono destinate attualmente a zone di uso agricolo (zone E) come da Certificato di Destinazione Urbanistico. L’impianto verrà connesso alla Stazione elettrica (SE) di trasformazione RTN a 380/150/36 kV da inserire in doppia entra-esce a due linee 380 kV “Brindisi Sud – Brindisi Sud CE”. L’impianto non interferisce con i vincoli del PPTR, FER, AUTORITA DI BACINO DELL’APPENINO MERIDIONALE e risultano localizzata in area idonee come definito dal comma 8, art. 20 del Dlgs 199 del 2021. Le opere di connessione in media tensione presentano delle interferenze con reticolo idrografico, ma oltre ad essere interamente localizzato su strada pubblica esistente gli attraversamenti degli stessi verranno effettuati tramite TOC. STRUTTURE DI SOSTEGNO MODULI FOTOVOLTAICI La struttura meccanica è realizzata in acciaio zincato a caldo ed è progettata per resistere a venti fino a 130 Km/h. Saranno da realizzare, al fine di ottimizzare la disposizione degli inseguitori nel campo, diverse tipologie di struttura in base al numero di pannelli fotovoltaici da alloggiare nel rispettivo tracker: Composizione principale: • 28 pannelli fotovoltaici da 670 Wp Composizione secondaria: • 14 pannelli fotovoltaici da 670 Wp. Le connessioni tra i singoli pannelli fotovoltaici verranno realizzate a mezzo di conduttori in cavo, tipo H1Z2Z2-K 1/1 kVAC - 1.5/1.5 kVDC o similare, con sezione da 4 a 6 mm2, muniti di appositi connettori maschio – femmina che verranno attestati alle morsettiere delle macchine inverter per la conversione corrente continua - corrente alternata. I conduttori di connessione dei moduli fotovoltaici verranno in parte fatti transitare lungo le strutture degli inseguitori mono assiali ed in parte verranno interrati nel terreno vegetale sino al punto di connessione con le macchine di conversione statica dell’energia. Le connessioni tra le macchine di conversione statica e la cabina di trasformazione per elevazione della tensione verranno realizzate mediante l’impiego di condutture, prevalentemente in posa interrata, costituite da tubazioni in PVC di tipo pesante 450N in cui alloggiare cavi in classe seconda di isolamento in corda rigida compatta di alluminio, tipo ARG16R16 Eca 0,6/1 kV (classe II di isolamento) in isolamento G16 e guaina esterna in PVC, da posarsi direttamente nel terreno vegetale dell’impianto fotovoltaico (vd. Relazione Tecnica Generale). I conduttori del campo fotovoltaico verranno interrati nel terreno vegetale e ricoperti dello stesso, mantenendo le distanze minime di sicurezza dai cavi utilizzati per le linee di Bassa Tensione, mentre la conduttura esterna verrà interrata, prevalentemente, su strada pubblica. SCAVI E MOVIMENTO TERRA Le attività di movimento terra si limiteranno comunque a: • Regolarizzazione: interesseranno lo strato più superficiale di terreno; • Realizzazione di viabilità interna; • Formazione piano di posa di platee di fondazione cabine. In base alla situazione geotecnica di dettaglio, nelle aree individuate per l’installazione dei manufatti sarà da prevedere o una compattazione del terreno in sito, o posa e compattazione di materiale e realizzazione di platea di sostegno in calcestruzzo. La movimentazione della terra interesserà solo lo strato più superficiale del terreno in base alle indicazioni presenti nella relazione geologica e geotecnica allegata alla presente; • Scavi per posizionamento linee MT. Si prevedono lavori di scavo a sezione ristretta prevalentemente per i cavidotti MT. Il layout dell’impianto e la disposizione delle sue componenti sono stati progettati in modo da minimizzare i percorsi dei cavidotti, così da minimizzare le cadute di tensione; posti su letto di sabbia, all’interno di uno scavo a sezione ristretta profondo circa 1 metro. Ulteriori tipologie di posa sono previste laddove sono presenti caratterizzazioni sensibili del terreno o delle possibilità tecniche di posa. Si prevede una profondità massima di scavo di 1,2 m. • Scavi per posa cavidotti interrati in BT/CC, dati e sicurezza: si prevedono lavori di scavo a sezione ristretta prevalentemente per i cavidotti principali BT/CC. Il trasporto di energia BT/CC e dati avviene principalmente mediante cavo in tubazione corrugata interrata o con cavi idonei per interramento diretto, posta all’interno di uno scavo a sezione ristretta profondo circa 0,30-0,60 m, posto su di un letto di sabbia. Nel caso di substrati rocciosi si prevedono lavori di posizionamento in appoggio diretto sul terreno di opportuni manufatti in calcestruzzo certificati ed adatti canali alla posa dei cavi in media Tensione. Ulteriori tipologie di posa sono previste laddove sono presenti caratterizzazioni sensibili del terreno o delle possibilità tecniche di posa si potranno prevedere pose fuori terra in manufatti dedicati. La movimentazione terra interesserà solo lo strato più superficiale del terreno. PER TUTTE LE EVENTUALI ULTERIORI SPECIFICHE DI PROGETTO SI RIMANDA ALLA RELAZIONE TECNICA GENERELE (ELAB.01).

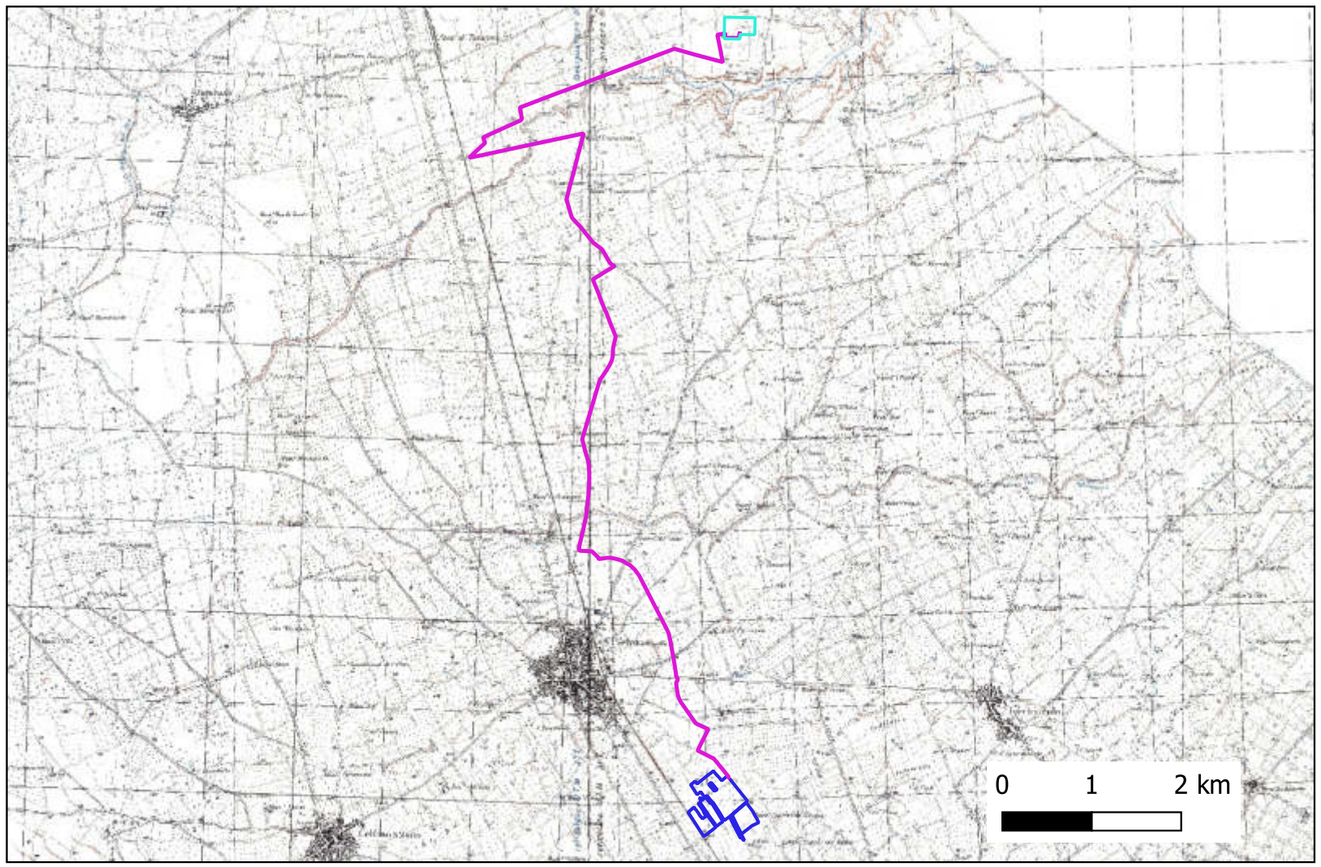

Fig. 2 - Inquadramento generale su IGM

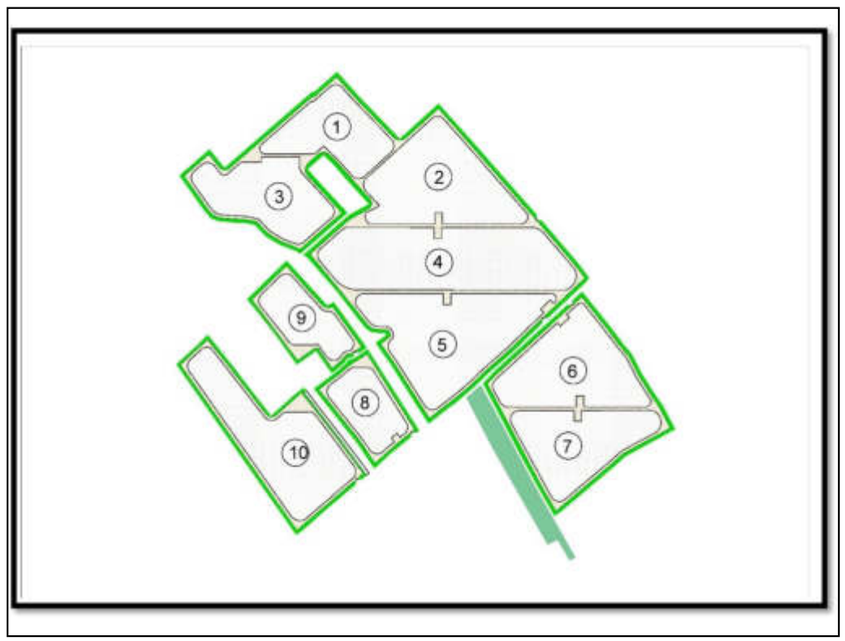

Suddivisione impianto in campi e sub-campi

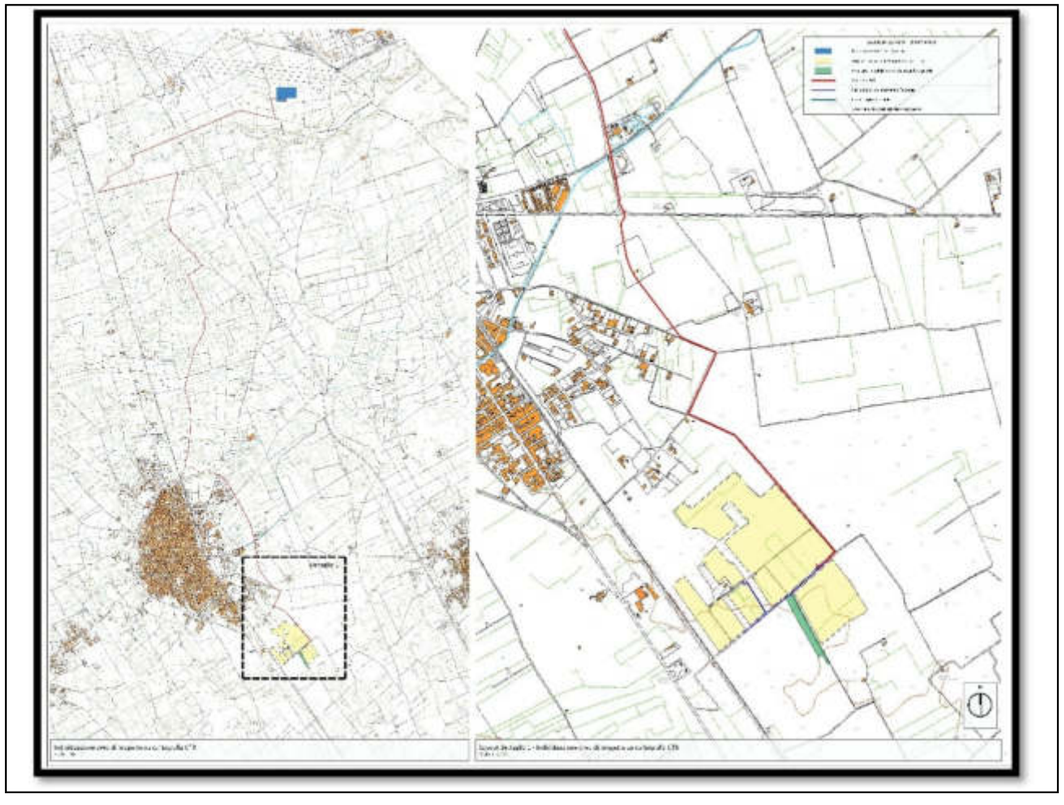

Fig. 3 - Layout impianto su CTR

Fig. 4 - Layout impianto su Catastale

GEOMORFOLOGIA DEL TERRITORIO

San Pietro Vernotico presenta un territorio con caratteristiche geologiche tipiche delle aree costiere pugliesi, con predominanza di depositi alluvionali e marine. La geologia locale influisce significativamente sull'uso del suolo, sull'approvvigionamento idrico e sulla gestione dei rischi naturali.
Il territorio di San Pietro Vernotico è dominato da formazioni sedimentarie quaternarie, con prevalenza di terreni alluvionali e depositi di origine marina e fluviale. La stratigrafia locale è composta principalmente da:
Terreni Alluvionali Recenti: Questi depositi sono costituiti da sabbie, limi e argille di origine fluviale e marina. Essi sono il risultato dell'accumulo di materiali trasportati dai corsi d'acqua e dalle correnti marine.
Calcareniti e Sabbie: La presenza di calcareniti (rocce sedimentarie formate da granuli di calcare cementati) è comune. Questi depositi indicano antiche condizioni marine poco profonde.
Depositi di Lido: Nei pressi della costa, si trovano depositi di lido costituiti da sabbie fini e medie, spesso arricchite da frammenti di conchiglie.
Morfologia e Idrogeologia
San Pietro Vernotico è situato in una zona pianeggiante, tipica delle aree costiere pugliesi. La morfologia del territorio è caratterizzata da una leggera pendenza verso il mare Adriatico. La pianura alluvionale è interrotta da lievi ondulazioni dovute alla presenza di antichi terrazzi marini.
L'idrogeologia dell'area è influenzata dalla presenza di falde acquifere superficiali contenute nei depositi alluvionali e nei calcari fratturati. Queste falde sono una risorsa importante per l'approvvigionamento idrico locale, sia per uso agricolo che potabile.

SINTESI STORICO ARCHEOLOGICA

San Pietro Vernotico, situato nella provincia di Brindisi, nella regione Puglia, è un territorio ricco di storia e di testimonianze archeologiche. La sua posizione strategica tra l'Adriatico e le colline dell'entroterra ha favorito l'insediamento umano fin dall'antichità. Questo documento fornisce una panoramica delle principali scoperte archeologiche effettuate nel territorio di San Pietro Vernotico. Preistoria Le prime tracce di insediamenti umani nel territorio risalgono al Neolitico. Numerosi reperti litici, come utensili in selce e pietra levigata, sono stati rinvenuti nelle campagne circostanti, testimoniando la presenza di gruppi umani dediti alla caccia, alla raccolta e alle prime forme di agricoltura. Età del Bronzo e del Ferro Durante l'Età del Bronzo, il territorio di San Pietro Vernotico ha visto lo sviluppo di villaggi stabili. Scavi archeologici hanno portato alla luce resti di abitazioni, ceramiche e utensili in bronzo, indicando un'evoluta organizzazione sociale e una fiorente attività artigianale. Nell'Età del Ferro, la cultura messapica, caratteristica della Puglia, ha lasciato tracce significative. Sono stati rinvenuti sepolcri, armi e ornamenti in metallo che attestano la presenza di una società guerriera e complessa. Periodo Romano Con la conquista romana, San Pietro Vernotico divenne parte integrante della rete viaria e commerciale dell'Impero. Resti di ville rustiche, cisterne, e strade romane sono stati scoperti, rivelando un intenso sfruttamento agricolo del territorio. Le ville, spesso dotate di impianti termali e mosaici, indicano l'importanza economica dell'area, particolarmente nella produzione di olio e vino. Medioevo Nel Medioevo, il territorio di San Pietro Vernotico continuò a essere abitato e coltivato. Sono state rinvenute strutture fortificate, chiese rupestri e tombe che testimoniano una continuità di insediamento e l'importanza strategica della zona. In particolare, le chiese rupestri mostrano l'influenza della cultura bizantina e l'uso del territorio come rifugio e luogo di culto. Età Moderna L'età moderna ha visto la trasformazione del paesaggio con la costruzione di masserie e torri di avvistamento, utilizzate per difendere il territorio dalle incursioni saracene. Queste strutture, spesso fortificate, sono ancora visibili e costituiscono un importante patrimonio storico e architettonico.

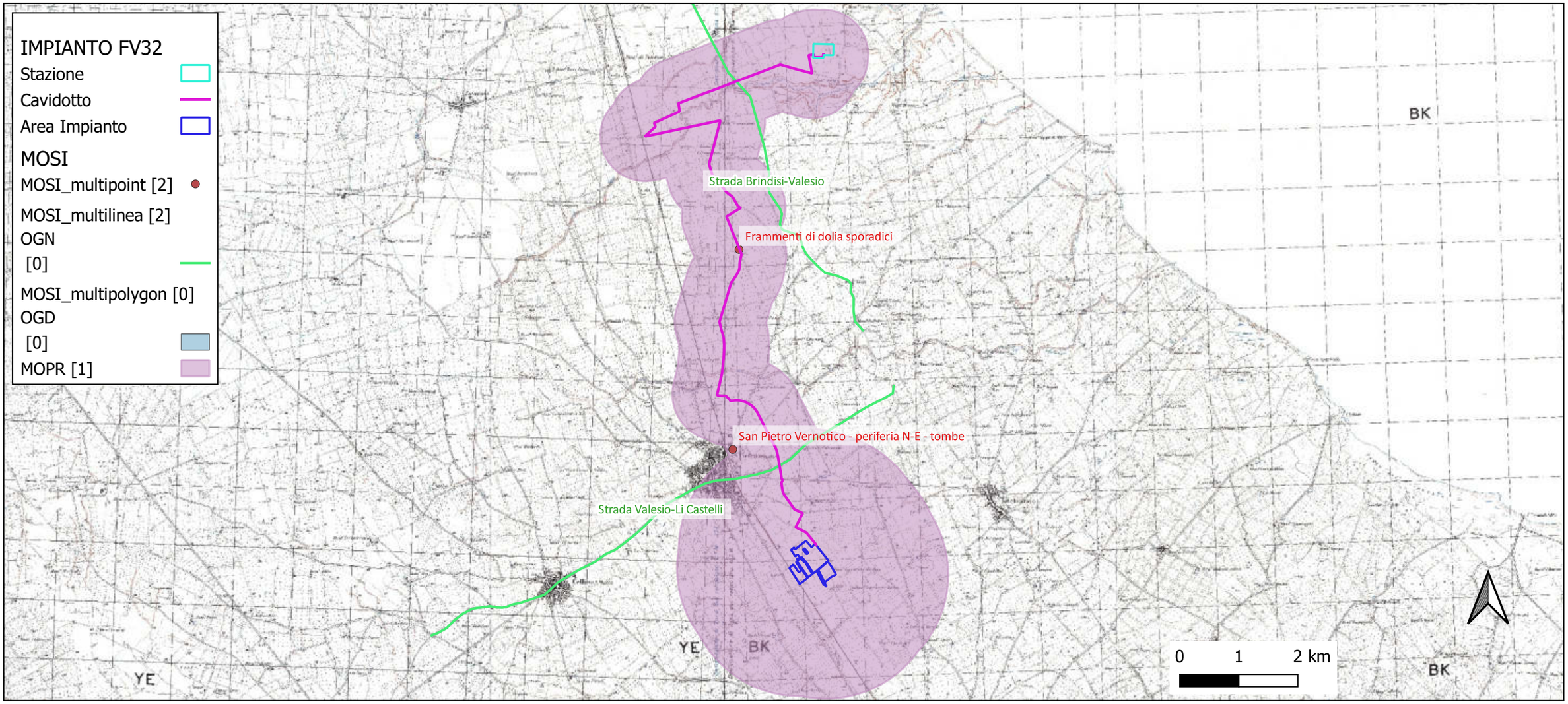

Fig. 5 - Carta dei siti MOSI

EVIDENZE ARCHEOLOGICHE NELL'AREA DEL PROGETTO

Segnalazioni archeologiche

La raccolta delle informazioni è stata eseguita attraverso l'acquisizione e la sintesi dei dati conoscitivi del territorio su di un'area avente un buffer di circa 2 km rispetto al baricentro dell'area oggetto dell'intervento in progetto, consentendo di documentare la presenza di n. 4 siti o elementi archeologici a carattere territoriale. Inoltre, sono stati acquisiti gli elementi normativi a carattere nazionale e regionale, in materia di tutela del patrimonio archeologico presso gli organi dicompetenza (aree soggette a vincolo secondo la legge n. 1089 del 1 Giugno 1939 e successive integrazioni oltre ai vincoli rivenienti dal PPTR - Puglia).

Vincoli archeologici nel territorio interessato dal progetto (area buffer)

Lo scopo del presente lavoro è consistito nella schedatura e nella localizzazione delle evidenze archeologiche presentiall'interno della porzione di territorio considerata (area buffer), con lo scopo di elaborare una Carta Archeologica Generale entro cui contestualizzare l'area d'intervento delle opere in progetto. Le aree oggetto di analisi sono localizzate nei territori comunali interessati dal progetto. Complessivamente nel raggio di circa 2 chilometri dal baricentro dell'area dell'impianto e delle relative infrastrutture, non sono state censite aree sottoposte a vincolo archeologico disposto ai sensi del Codice dei Beni Culturali né ai sensi del PPTR Regione Puglia.

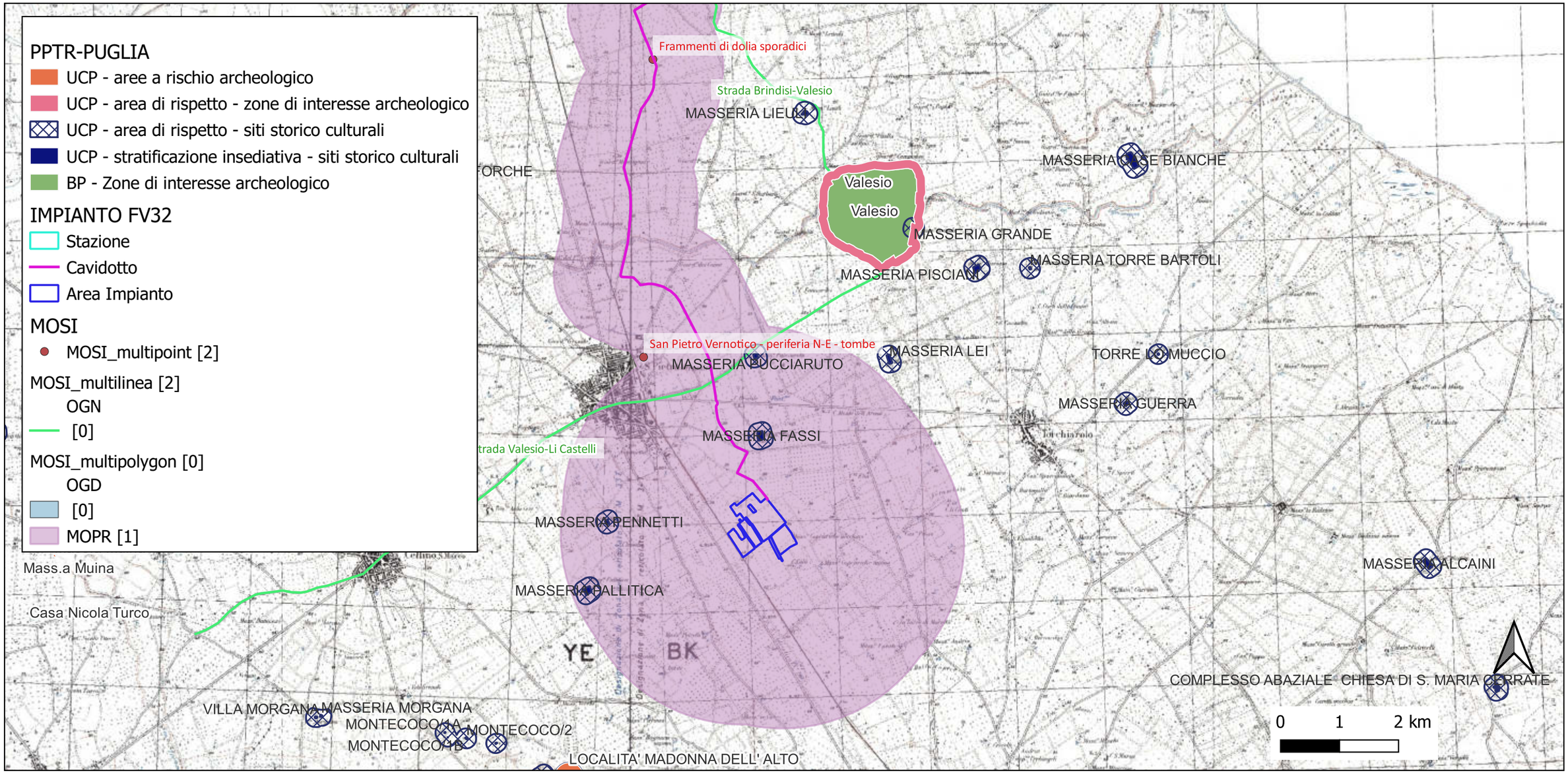

Fig. 6. Carta dei Vincoli archeologici e delle UCP del PPTR Regione Puglia

RICOGNIZIONE ARCHEOLOGICA SUL CAMPO

I risultati ottenuti attraverso l'analisi dell'edito, lo studio delle foto aeree e della cartografia storica, non possono sottrarsi interamente al controllo diretto sul terreno e, quindi, alla ricognizione archeologica sul campo. Le procedure di base di qualunque ricognizione archeologica estensiva richiedono la copertura sistematica ed omogenea delle aree da indagare, la descrizione dei siti in apposite schede (MOSI), la loro localizzazione geografica e la documentazione dei manufatti più significativi. Tuttavia, le indagini archeologiche mirate ed intensive richiedono l'analisi accurata del contesto di ritrovamento, seguita dalla (conseguente) scelta delle strategie di documentazione ritenute più utili agli obiettivi dell'intervento. Le variabili da tenere in considerazione durante l'impostazione di una ricognizione archeologica intensiva di superficie sono determinate essenzialmente dalle risorse umane disponibili (in termini quantitativi e qualitativi), dagli strumenti a disposizione, dalla tipologia del sito archeologico, dal grado di conservazione del sito archeologico, dal contesto geomorfologico, dalla visibilità in superficie e dalla disponibilità di studi specifici cui fare riferimento. L'estensione dell'area e le risorse umane a disposizione per questo lavoro hanno suggerito, dunque, un intervento sul campo assistito da PDA (Personal Data Assistant) in cui caricare le informazioni cartografiche elaborate in ambiente GIS. La ricognizione è stata eseguita lungo un'area buffer di 50 metri lungo i cavidotti per il collegamento alla rete elettrica e di 100 metri intorno alle opere (impianti, sotto stazione e opere accessorie) tenendo in considerazione le condizioni di visibilità al momento del sopralluogo, subordinate essenzialmente al tipo di uso del suolo presente nelle aree sottoposte all'indagine. I diversi gradi della visibilità sono stati illustrati nella Carta della Visibilità. Essa ha condizionato il risultato della ricognizione in quanto in diversi casi la scarsa visibilità della superficie del suolo o l'impossibilità di accedere ai luoghi (a causa della presenza di recinzioni, presenza di residenti o di cani da guardia) non ha consentito il riscontro sul terreno di eventuali presenze e quindi l'assenza di dati archeologici non può essere interpretata come "non esistenza" ma semplicemente come "non visibilità". L'area investigata è stata suddivisa in unità ricognitive, definite "CAMPI" il più possibile omogenee per condizioni fisiche, pedologiche, geologiche e morfologiche. Ogni unità ricognitiva può comprendere una o più presenze potenzialmente d'interesse archeologico.
Grazie all'utilizzo del sistema PDA/GPS, è stato possibile visualizzare in tempo reale la posizione dei ricognitori all'interno del campo, liberandoli dalla necessità di rilevare eventuali unità topografiche attraverso sistemi di rilievo topografico tradizionale. La ricognizione è stata effettuata mediante il passaggio di due ricognitori, i quali si occupavano di controllare lungo il proprio percorso la presenza sul terreno di resti riconducibili a qualsiasi forma di occupazione antropica del suolo.

Fig. 7 - Carta della Visibilità

FOTOINTERPRETAZIONE E TELERILEVAMENTO

L'analisi delle foto aeree consente di individuare anomalie riconducibili ad eventuali presenze archeologiche da sottoporre a verifica in sede di ricognizione. L'attività ha previsto l'analisi di riprese aeree reperibili e consultabili liberamente on line per un buffer di 250 metri intorno alle opere in progetto, ma lo studio non ha prodotto risultati degni di rilievo nell'ambito di questo lavoro.

1. Google earth
2. Ortofoto in bianco e nero anni 1988-1989
3. Ortofoto in bianco e nero anno 1994-1998
4. Ortofoto a colori anno 2000
5. Ortofoto a colori anno 2006
6. Ortofoto a colori anno 2012

Fig. 8 - Carta con indicazione delle aree sottoposte ad analisi delle foto aeree.

CATALOGO SITI MOSI

Sito 01 - San Pietro Vernotico - periferia N-E - tombe (SABAP-BR-LE_2024_00116-AC_000014_01)

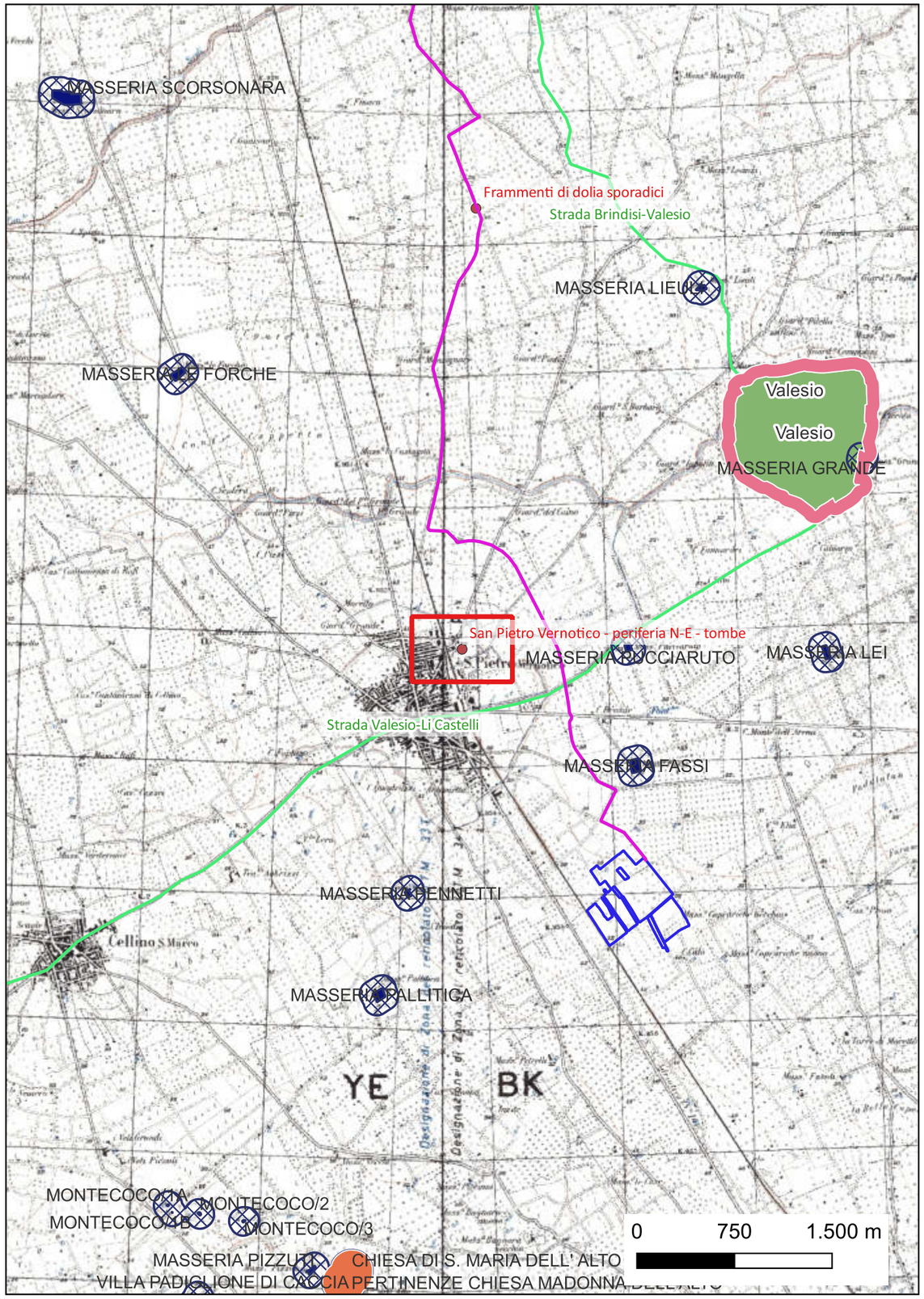

Localizzazione: San Pietro Vernotico (BR), ,

Definizione e cronologia: area a uso funerario, {tombe}. {Età Arcaica}, Età Arcaica (VII-VI sec. a.C.)

Modalità di individuazione{dati bibliografici}

Distanza dall'opera in progetto:500-1000 metri **Potenziale:** potenziale alto **Rischio relativo:** rischio basso

Nella periferia Nord-Est del moderno centro abitato sono state rinvenute, tra il 1961 e il 1962, alcune tombe messapiche di età arcaica. Oltre alla presenza di strutture tombali si registra anche quella di epigrafi.

Repertorio dei beni culturali archeologici della Provincia di Brindisi - 1975 - Quilici Gigli S.;Quilici L.; - pag.: 129, n. Y 3

Sito 02 - Frammenti di dolia sporadici (SABAP-BR-LE_2024_00116-AC_000014_02)

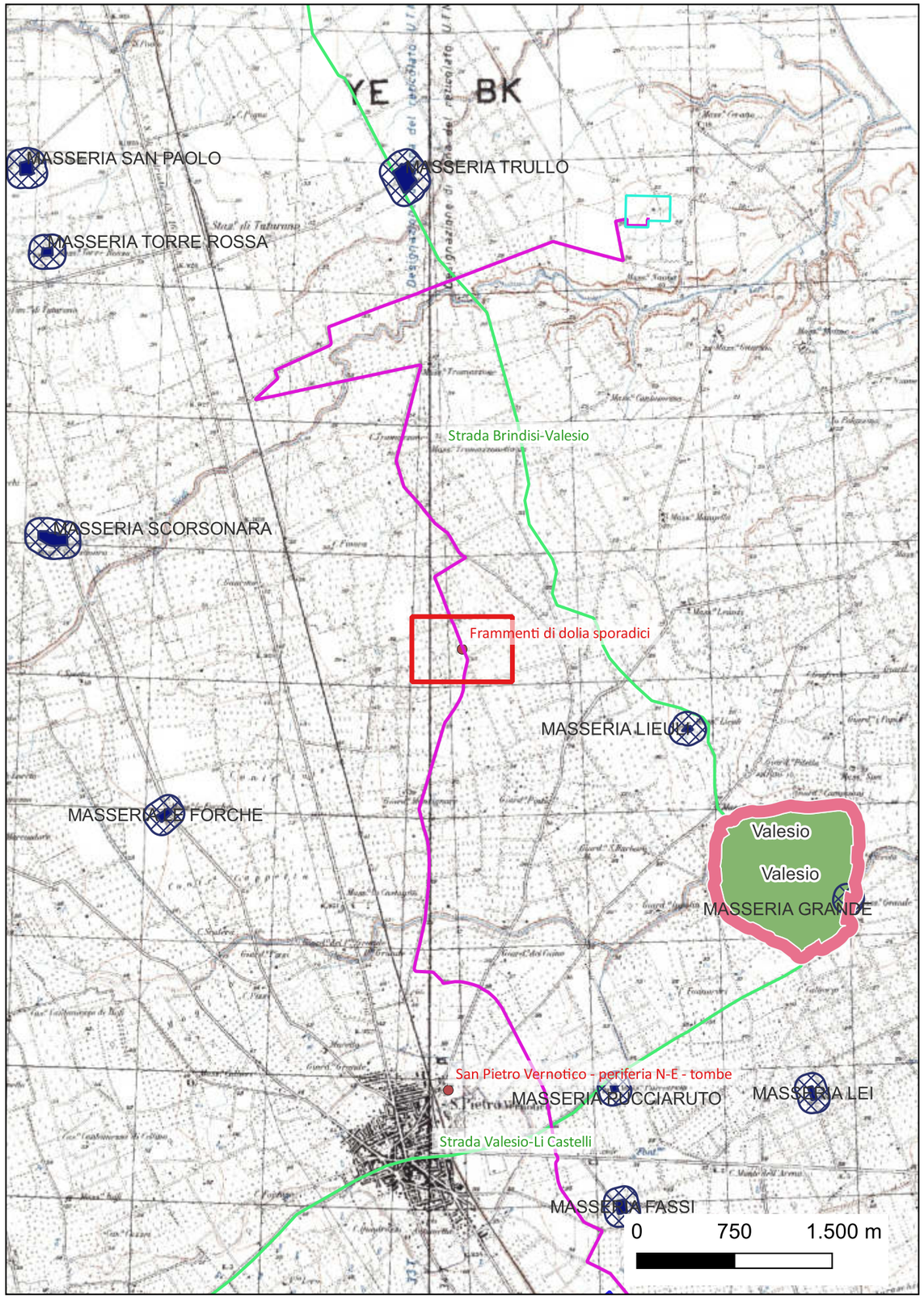

Localizzazione: San Pietro Vernotico (BR), ,

Definizione e cronologia: ritrovamento sporadico, {}. {Età Romana}, Età romana (generico)

Modalità di individuazione{resti materiali visibili nell'area, ricognizione archeologica/survey }

Distanza dall'opera in progetto:0-10 metri **Potenziale:** potenziale medio **Rischio relativo:** rischio medio

Frammenti isolati di un dolia. Intorno erano presenti numerose pietre non squadrate, difficilmente riferibili ad una struttura muraria ma riconducibili ai recenti lavori di aratura che potrebbero aver intaccato strati geologici. La ricognizione dell'area non ha evidenziato ulteriori frammenti ceramici.

Sito 03 - Strada Valesio-Li Castelli (SABAP-BR-LE_2024_00116-AC_000014_03)

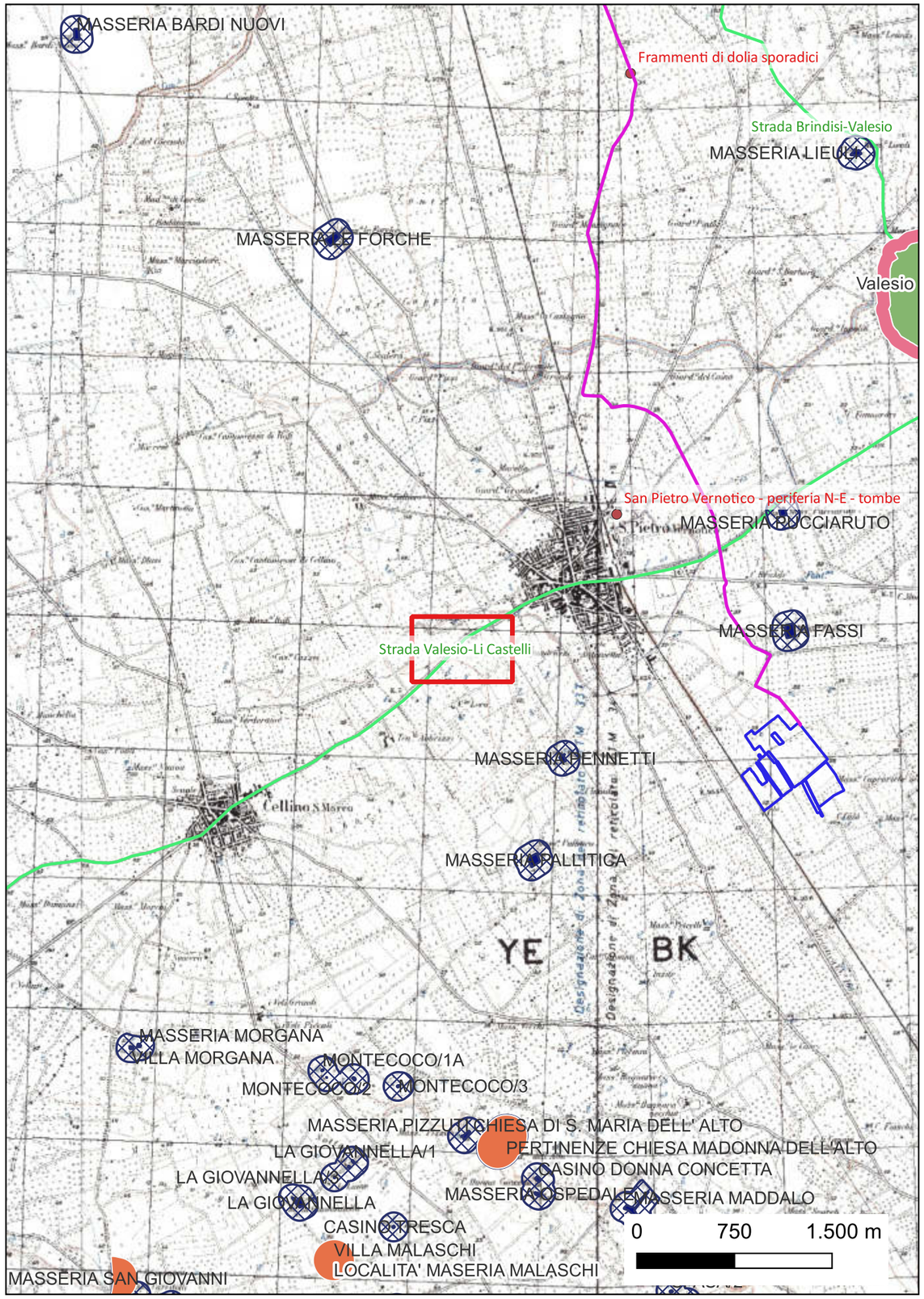

Localizzazione: San Donaci (BR), ,

Definizione e cronologia: infrastruttura viaria, {strada}. {Età Arcaica, Età Romana},

Modalità di individuazione{dati bibliografici}

Distanza dall'opera in progetto:0-10 metri **Potenziale:** potenziale alto **Rischio relativo:** rischio medio

Il tracciato indicato risulta dallo studio dell'Uggeri sulla viabilità preromana in Puglia. Viene qui ipotizzato una strada che collegava l'antico abitato di Valesio con Li Castelli (San Pancrazio Salentino) e con Oria.

UGGERI 1983 – UGGERI G., La viabilità romana nel Salento, Mesagne 1983.
UGGERI 1988 – UGGERI G., La viabilità preromana della Messapia, in AA.VV., Atti del VII Convegno dei Comuni Messapici Peuceti e Dauni (Mesagne, 3-4 aprile 1976), Bari 1988, pp. 81-118.

Sito 04 - Strada Brindisi-Valesio (SABAP-BR-LE_2024_00116-AC_000014_04)

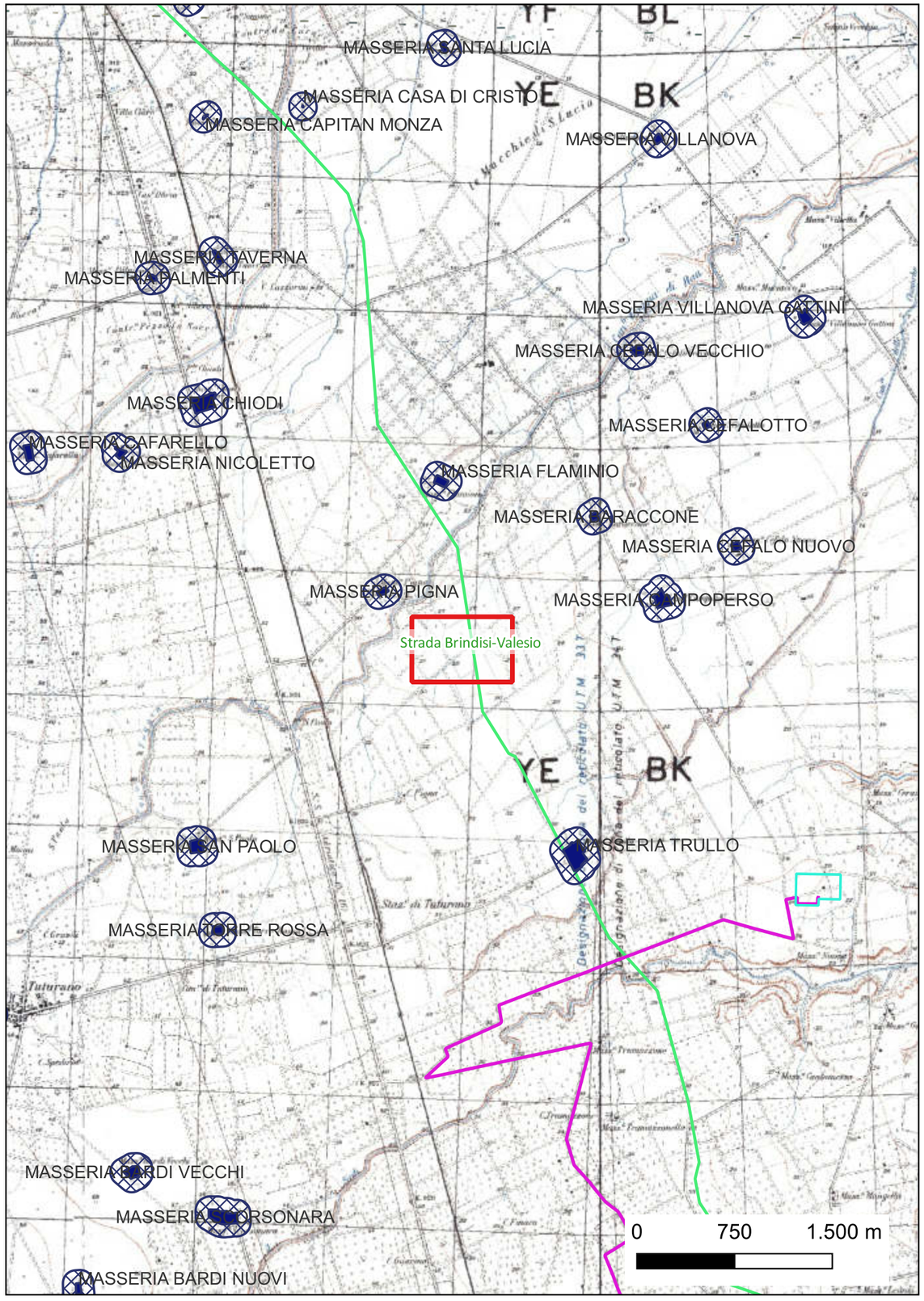

Localizzazione: Brindisi (BR), ,

Definizione e cronologia: infrastruttura viaria, {strada}. {Età Arcaica, Età Romana},

Modalità di individuazione{dati bibliografici}

Distanza dall'opera in progetto:0-10 metri **Potenziale:** potenziale alto **Rischio relativo:** rischio medio

Antica strada, ipotizzata dall'Uggeri, che collegava i centri antichi di Brindisi e Valesio.

UGGERI 1983 – UGGERI G., La viabilità romana nel Salento, Mesagne 1983.
UGGERI 1988 – UGGERI G., La viabilità preromana della Messapia, in AA.VV., Atti del VII Convegno dei Comuni Messapici Peuceti e Dauni (Mesagne, 3-4 aprile 1976), Bari 1988, pp. 81-118.



AREE POTENZIALE ARCHEOLOGICO

CARTA DEL POTENZIALE - SABAP-BR-LE_2024_00116-AC_000014 - area IMPIANTO FV32 e CONNESSIONI
potenziale medio - affidabilità buona

Tutta l'area in oggetto ha restituito poche evidenze note da bibliografia. Nonostante ciò l'area si trova all'interno di un comparto dell'ager brindisinus caratterizzato dalla presenza di numerose ville facenti parte di quel sistema di gestione del territorio di età imperiale. Anche la presenza di due assi stradali antichi, anche se non confermati da richerche scientifiche ma solo da studi topografici, ci conferma la propensione all'insediamento in questo territorio. La ricognizione ha permesso di individuare solo alcuni frammenti di dolia isolati lungo il percorso del cavidotto (vd. Catalogo MOSI), ma la gran parte dei campi era non visibile o non accessibile a causa della folta vegetazione. Questo comparto di territorio è anche costellato da numerose masserie che testimoniano una propensione all'insediamento umano anche in età moderna. Alla luce di tutti questi dati si assegna un Potenziale Archeologico di livello Medio al territorio in oggetto.

LEGENDA

PPTR-PUGLIA

- UCP - aree a rischio archeologico
- UCP - area di rispetto - zone di interesse archeologico
- UCP - area di rispetto - siti storico culturali
- UCP - stratificazione insediativa - siti storico culturali
- BP - Zone di interesse archeologico

IMPIANTO FV32

- Stazione
- Cavidotto
- Area Impianto

MOSI

- MOSI_multipoint [2]

MOSI_multilinea [2]

OGN

- [0]

MOSI_multipolygon [0]

OGD

- [0]

AREE DI POTENZIALE E RISCHIO

VRP_multipolygon [1]

VRPS

- potenziale alto [0]
- potenziale medio [1]
- potenziale basso [0]
- potenziale nullo [0]
- potenziale non valutabile [0]

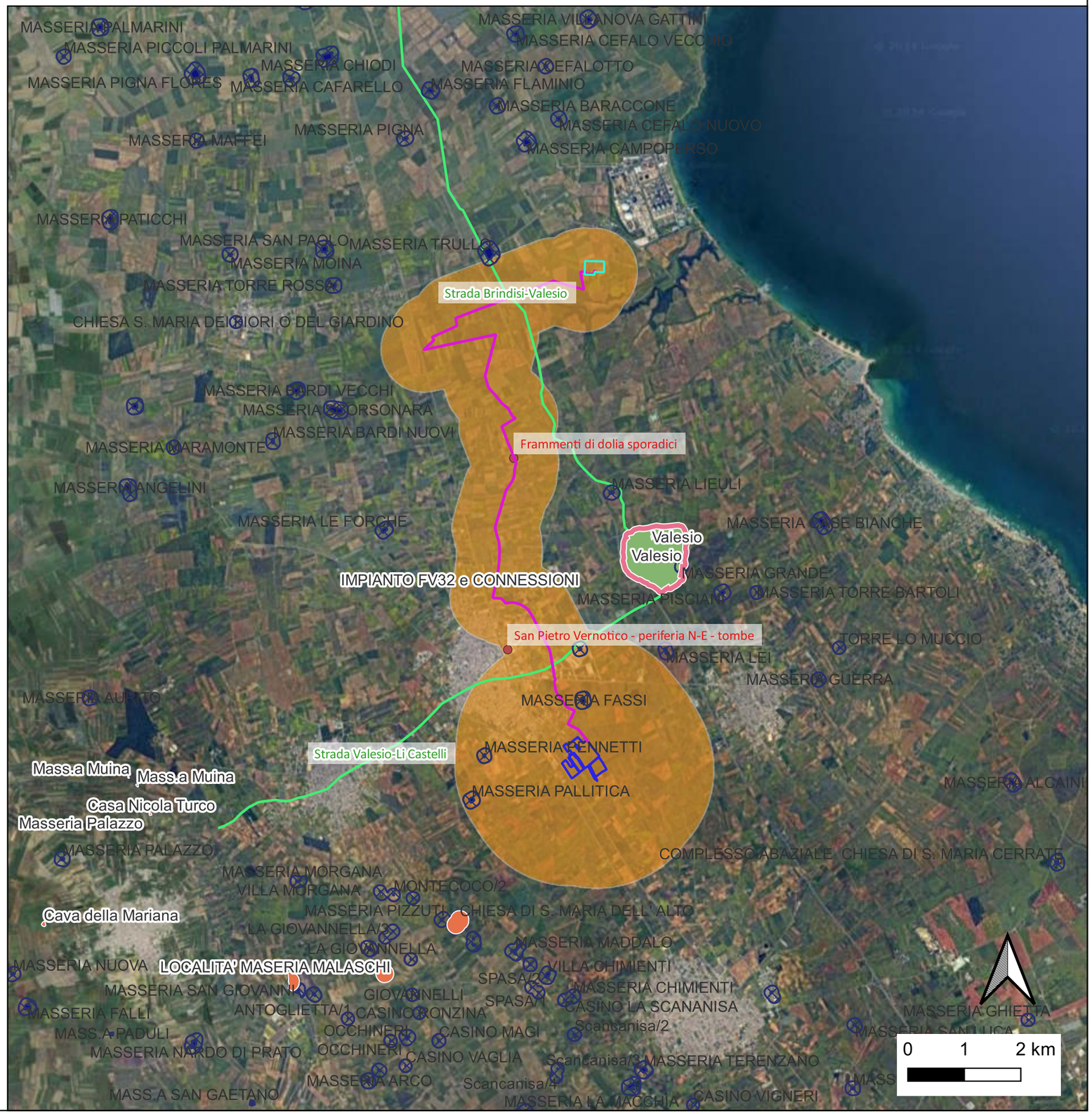

RISCHIO ARCHEOLOGICO

CARTA DEL RISCHIO - SABAP-BR-LE_2024_00116-AC_000014 - area Area Impianto FV32

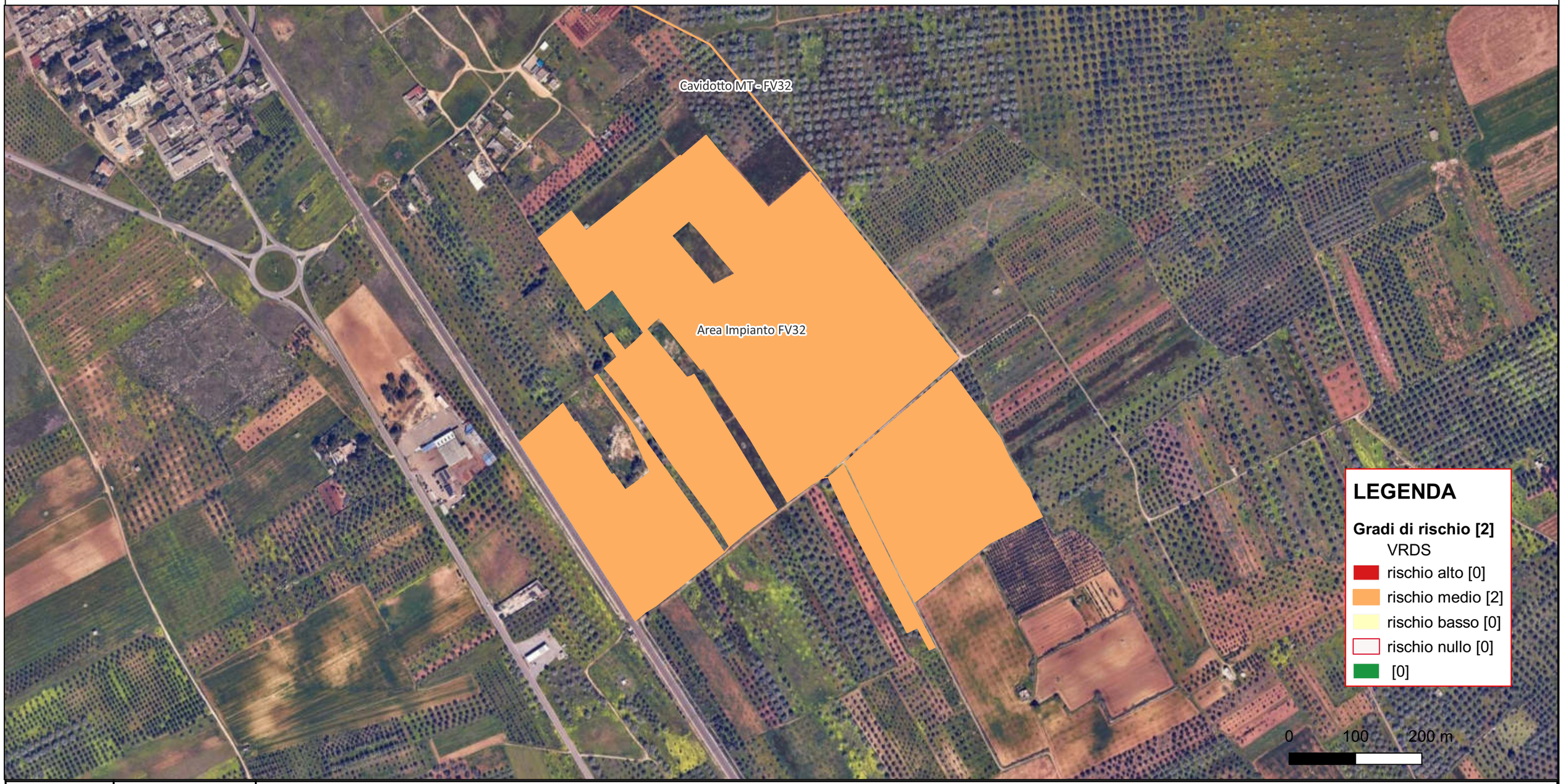

Riferimento (VRDR)	Rischio - sintesi (VRDS)	Note (VRDN)
Area Impianto FV32	rischio medio	L'area non risulta interessata da segnalazioni o aree a rischio archeologico note da bibliografia o da altri strumenti. Di contro la ricognizione archeologica sul campo, a causa della quasi completa inaccessibilità o non visibilità dei campi, non ha permesso di acquisire ulteriori dati che potessero meglio dettagliare la presenza o meno di eventuali aree di frammenti. Di conseguenza la Valutazione di Rischio Archeologico è di livello Medio.

CARTA DEL RISCHIO - SABAP-BR-LE_2024_00116-AC_000014 - area Cavidotto MT - FV32

Riferimento (VRDR)	Rischio - sintesi (VRDS)	Note (VRDN)
Cavidotto MT - FV32	rischio medio	Il cavidotto in oggetto interferisce con due segnalazioni relative ad antiche strade che collegavano l'antico centro di Valesio con altri centri vicini, la prima lungo la SP84 dopo la rotatoria sulla SP San Pietro V.-Torchiarolo (MOSI SABAP-BR-LE_2024_00116-AC_000014_03), la seconda lungo la SC80, poco ad Est della SS613 Brindisi-Lecce (MOSI SABAP-BR-LE_2024_00116-AC_000014_04). Una ulteriore segnalazione deriva dalla ricognizione archeologica cha ha permesso di individuare una dei frammenti sporadici di dolia in un campo che costeggia il percorso del cavidotto in oggetto (MOSI SABAP-BR-LE_2024_00116-AC_000014_02). Tutti questi fattori insieme ad una ricognizione che è risultata fortemente condizionata dalla quasi totalità dei campi con caratteristiche di visibilità nulla o di inaccessibilità ha portato ad una Valutazione di Rischio Archeologico di livello Medio.

CATALOGO FOTO CAMPI

Ricognizione 11993c1d81d644aeb2a1c3d9f57a99c9

Unità di ricognizione 7121 - Data 2024/06/20

Visibilità del suolo: 1

Copertura del suolo: superficie agricola utilizzata - uliveto

IMPIANTO FV32

- Stazione
- Cavidotto
- Area Impianto

RICOGNIZIONI E SCAVI

D_RCG_multipolygon (visibilità) [175]

RCGC

- 0 (area non accessibile) [67]
- 1 - pessima [70]
- 2 - mediocre [23]
- 3 - sufficiente [5]
- 4 - discreta [10]

D_RCG_multipolygon (copertura) [175]

RCGU

- superficie artificiale [8]
- superficie agricola utilizzata [161]
- superficie boscata e ambiente seminaturale [6]
- ambiente umido [0]
- ambiente delle acque [0]

Foto Campo

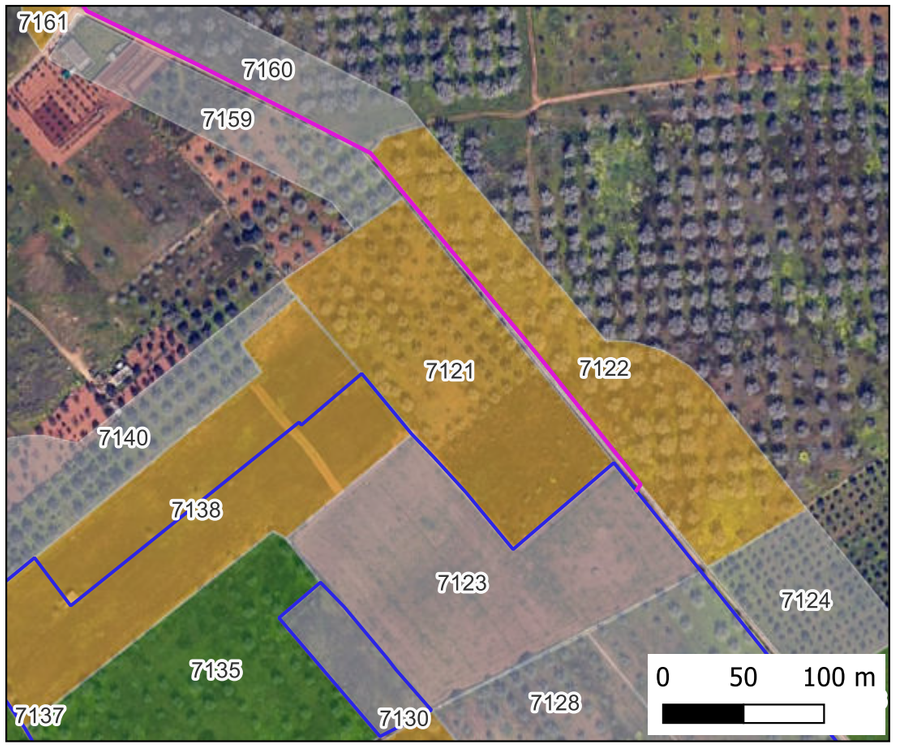

Mappa Visibilità

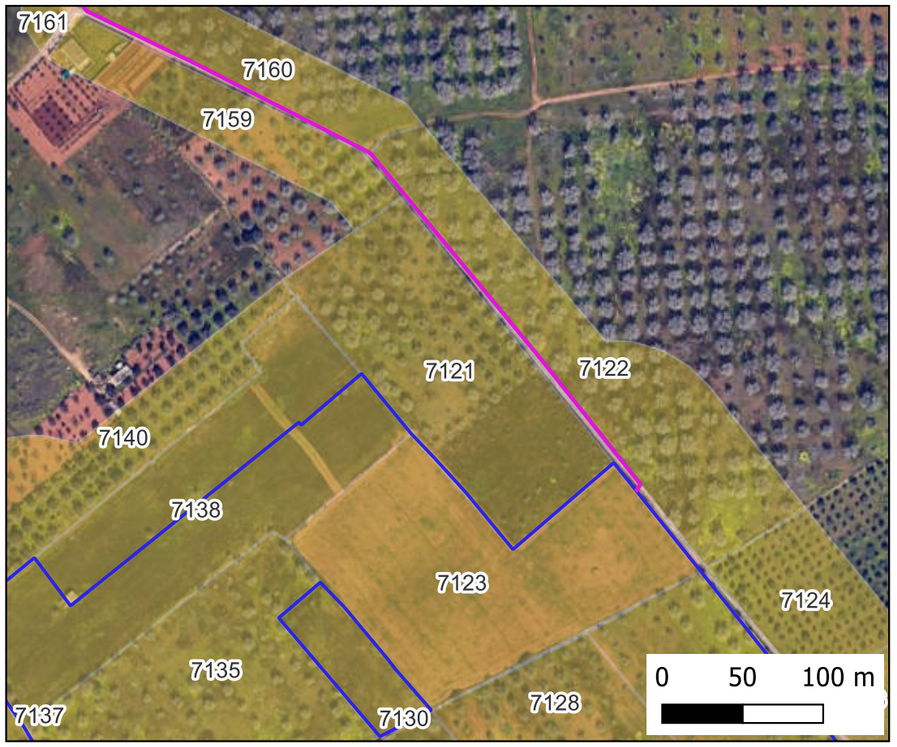

Mappa Copertura

Ricognizione 11993c1d81d644aeb2a1c3d9f57a99c9

Unità di ricognizione 7122 - Data 2024/06/20

Visibilità del suolo: 1

Copertura del suolo: superficie agricola utilizzata - uliveto

IMPIANTO FV32

- Stazione
- Cavidotto
- Area Impianto

RICOGNIZIONI E SCAVI

D_RCG_multipolygon (visibilità) [175]

RCGC

- 0 (area non accessibile) [67]
- 1 - pessima [70]
- 2 - mediocre [23]
- 3 - sufficiente [5]
- 4 - discreta [10]

D_RCG_multipolygon (copertura) [175]

RCGU

- superficie artificiale [8]
- superficie agricola utilizzata [161]
- superficie boscata e ambiente seminaturale [6]
- ambiente umido [0]
- ambiente delle acque [0]

Foto Campo

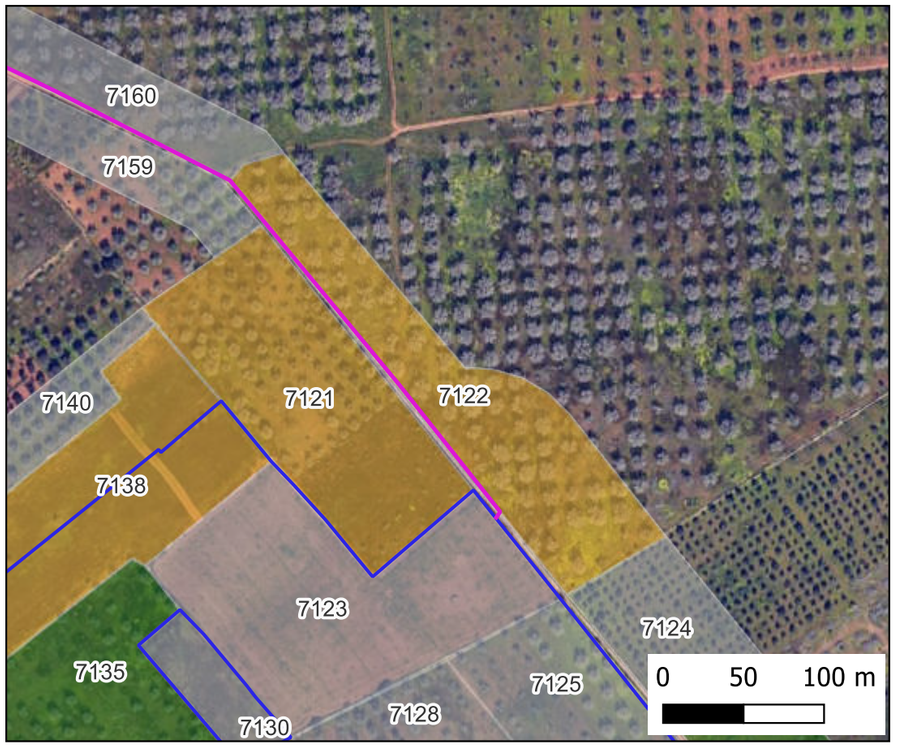

Mappa Visibilità

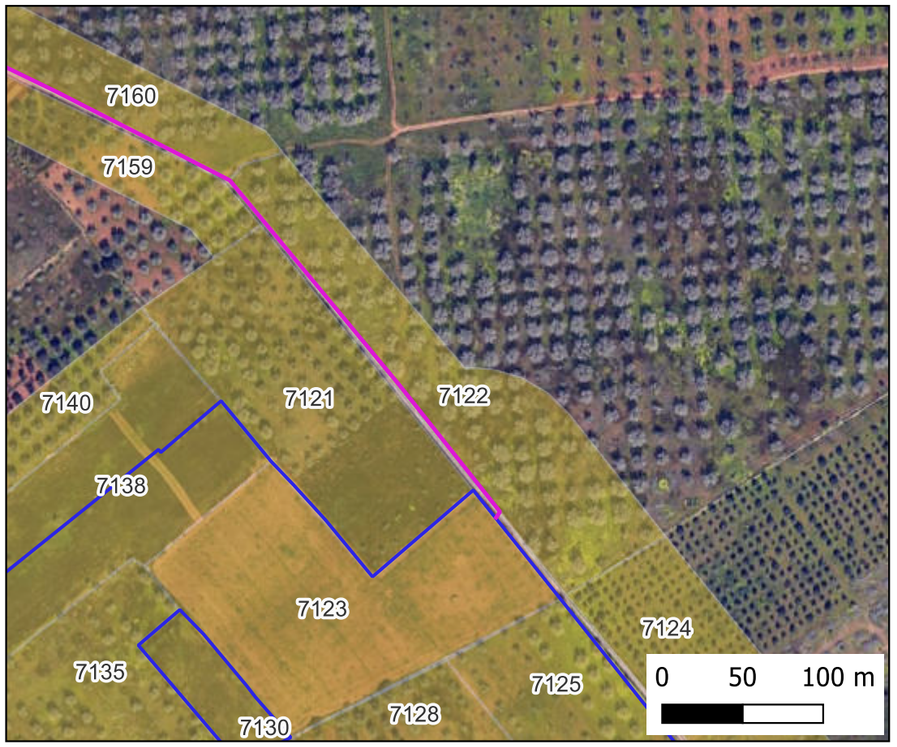

Mappa Copertura

Ricognizione 11993c1d81d644aeb2a1c3d9f57a99c9

Unità di ricognizione 7123 - Data 2024/06/20

Visibilità del suolo: 0 (area non accessibile)

Copertura del suolo: superficie agricola utilizzata - seminativo

IMPIANTO FV32

- Stazione
- Cavidotto
- Area Impianto

RICOGNIZIONI E SCAVI

D_RCG_multipolygon (visibilità) [175]

RCGC

- 0 (area non accessibile) [67]
- 1 - pessima [70]
- 2 - mediocre [23]
- 3 - sufficiente [5]
- 4 - discreta [10]

D_RCG_multipolygon (copertura) [175]

RCGU

- superficie artificiale [8]
- superficie agricola utilizzata [161]
- superficie boscata e ambiente seminaturale [6]
- ambiente umido [0]
- ambiente delle acque [0]

Foto Campo

Mappa Visibilità

Mappa Copertura

Ricognizione 11993c1d81d644aeb2a1c3d9f57a99c9

Unità di ricognizione 7124 - Data 2024/06/20

Visibilità del suolo: 0 (area non accessibile)

Copertura del suolo: superficie agricola utilizzata - uliveto

IMPIANTO FV32

- Stazione
- Cavidotto
- Area Impianto

RICOGNIZIONI E SCAVI

D_RCG_multipolygon (visibilità) [175]

RCGC

- 0 (area non accessibile) [67]
- 1 - pessima [70]
- 2 - mediocre [23]
- 3 - sufficiente [5]
- 4 - discreta [10]

D_RCG_multipolygon (copertura) [175]

RCGU

- superficie artificiale [8]
- superficie agricola utilizzata [161]
- superficie boscata e ambiente seminaturale [6]
- ambiente umido [0]
- ambiente delle acque [0]

Foto Campo

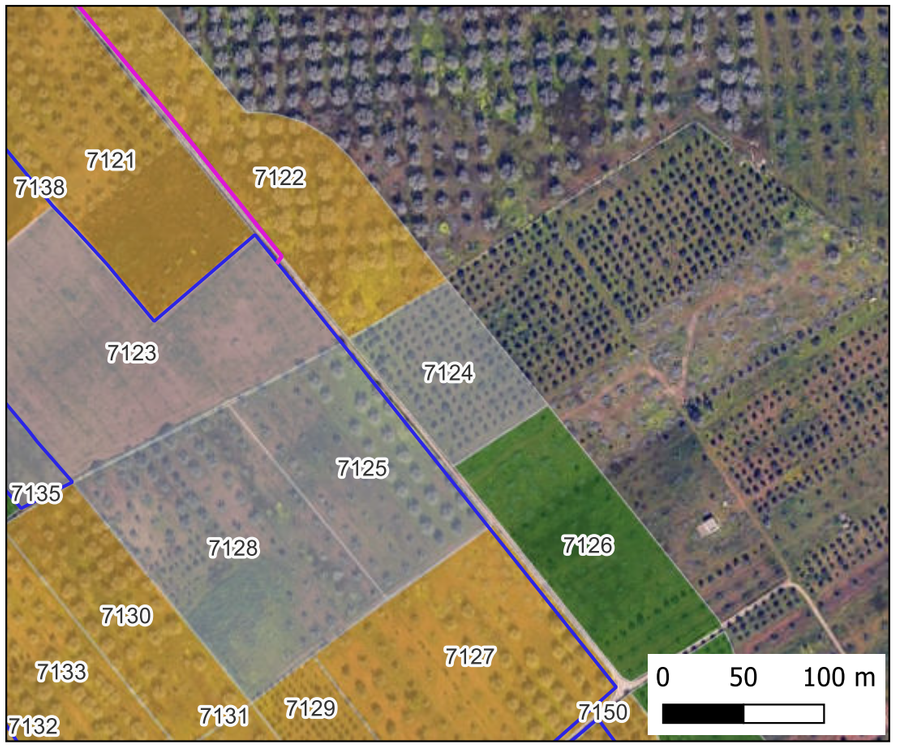

Mappa Visibilità

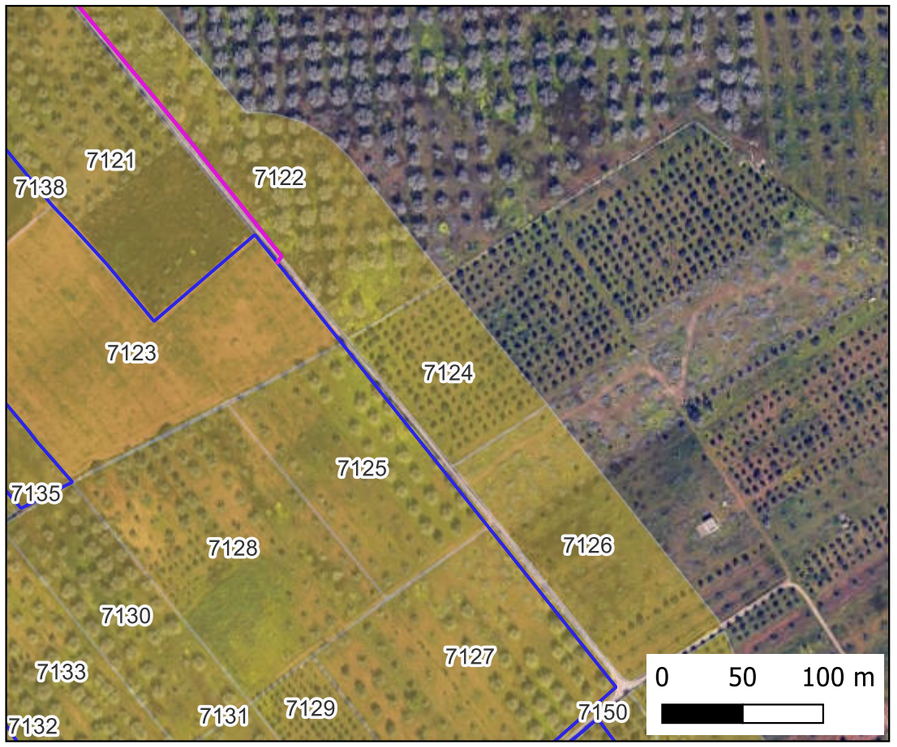

Mappa Copertura

Ricognizione 11993c1d81d644aeb2a1c3d9f57a99c9

Unità di ricognizione 7125 - Data 2024/06/20

Visibilità del suolo: 0 (area non accessibile)

Copertura del suolo: superficie agricola utilizzata - uliveto

IMPIANTO FV32

- Stazione
- Cavidotto
- Area Impianto

RICOGNIZIONI E SCAVI

D_RCG_multipolygon (visibilità) [175]

RCGC

- 0 (area non accessibile) [67]
- 1 - pessima [70]
- 2 - mediocre [23]
- 3 - sufficiente [5]
- 4 - discreta [10]

D_RCG_multipolygon (copertura) [175]

RCGU

- superficie artificiale [8]
- superficie agricola utilizzata [161]
- superficie boscata e ambiente seminaturale [6]
- ambiente umido [0]
- ambiente delle acque [0]

Foto Campo

Mappa Visibilità

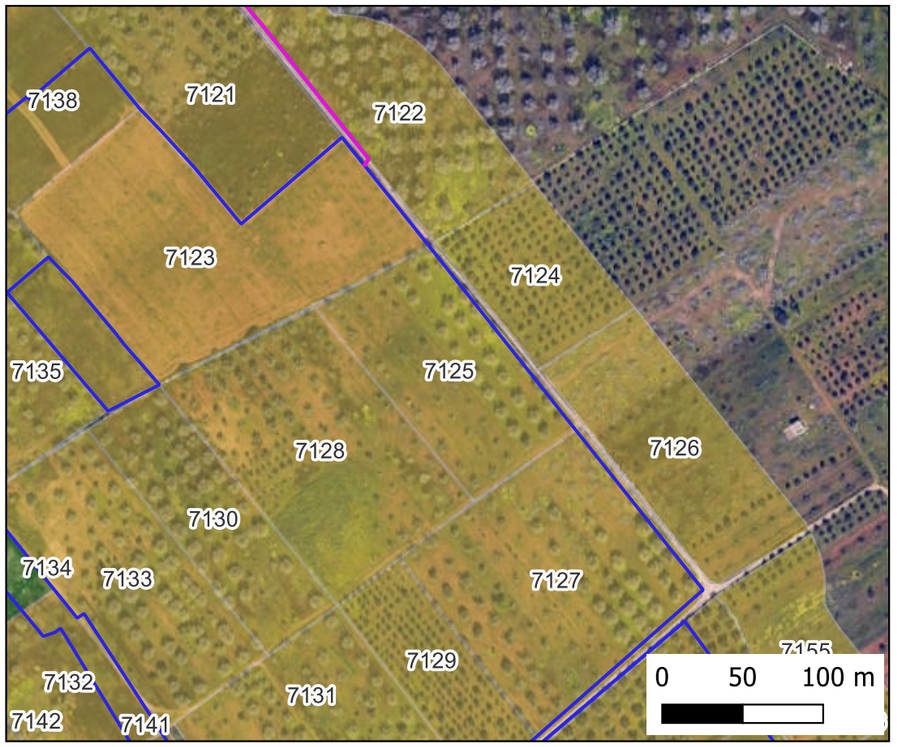

Mappa Copertura

Ricognizione 11993c1d81d644aeb2a1c3d9f57a99c9

Unità di ricognizione 7126 - Data 2024/06/20

Visibilità del suolo: 2

Copertura del suolo: superficie agricola utilizzata - uliveto

IMPIANTO FV32

- Stazione
- Cavidotto
- Area Impianto

RICOGNIZIONI E SCAVI

D_RCG_multipolygon (visibilità) [175]

RCGC

- 0 (area non accessibile) [67]
- 1 - pessima [70]
- 2 - mediocre [23]
- 3 - sufficiente [5]
- 4 - discreta [10]

D_RCG_multipolygon (copertura) [175]

RCGU

- superficie artificiale [8]
- superficie agricola utilizzata [161]
- superficie boscata e ambiente seminaturale [6]
- ambiente umido [0]
- ambiente delle acque [0]

Foto Campo

Mappa Visibilità

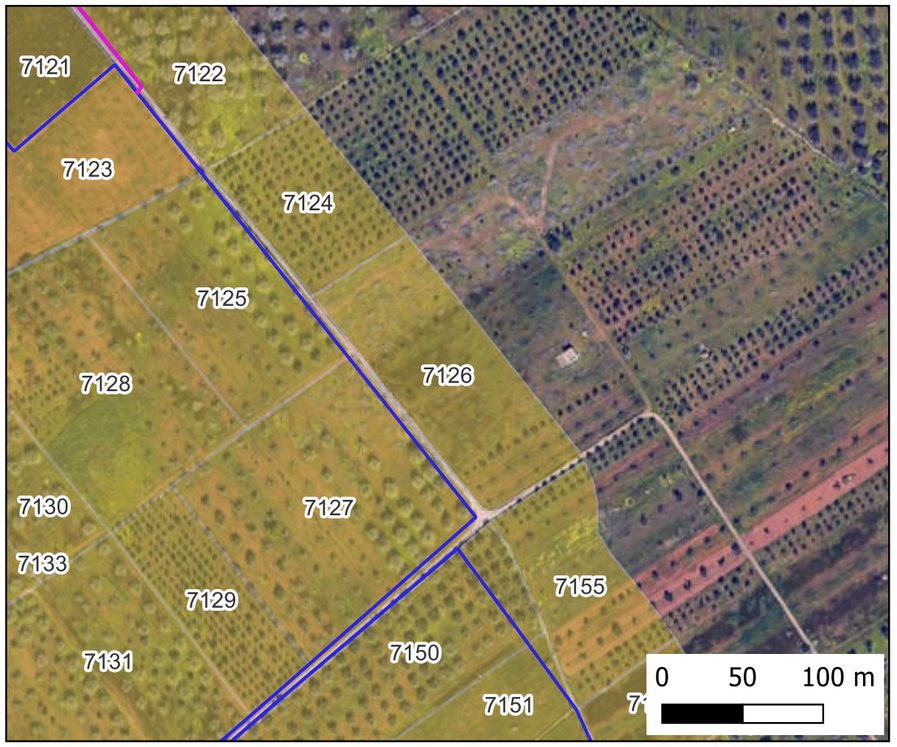

Mappa Copertura

Ricognizione 11993c1d81d644aeb2a1c3d9f57a99c9

Unità di ricognizione 7127 - Data 2024/06/20

Visibilità del suolo: 1

Copertura del suolo: superficie agricola utilizzata - uliveto

IMPIANTO FV32

- Stazione
- Cavidotto
- Area Impianto

RICOGNIZIONI E SCAVI

D_RCG_multipolygon (visibilità) [175]

RCGC

- 0 (area non accessibile) [67]
- 1 - pessima [70]
- 2 - mediocre [23]
- 3 - sufficiente [5]
- 4 - discreta [10]

D_RCG_multipolygon (copertura) [175]

RCGU

- superficie artificiale [8]
- superficie agricola utilizzata [161]
- superficie boscata e ambiente seminaturale [6]
- ambiente umido [0]
- ambiente delle acque [0]

Foto Campo

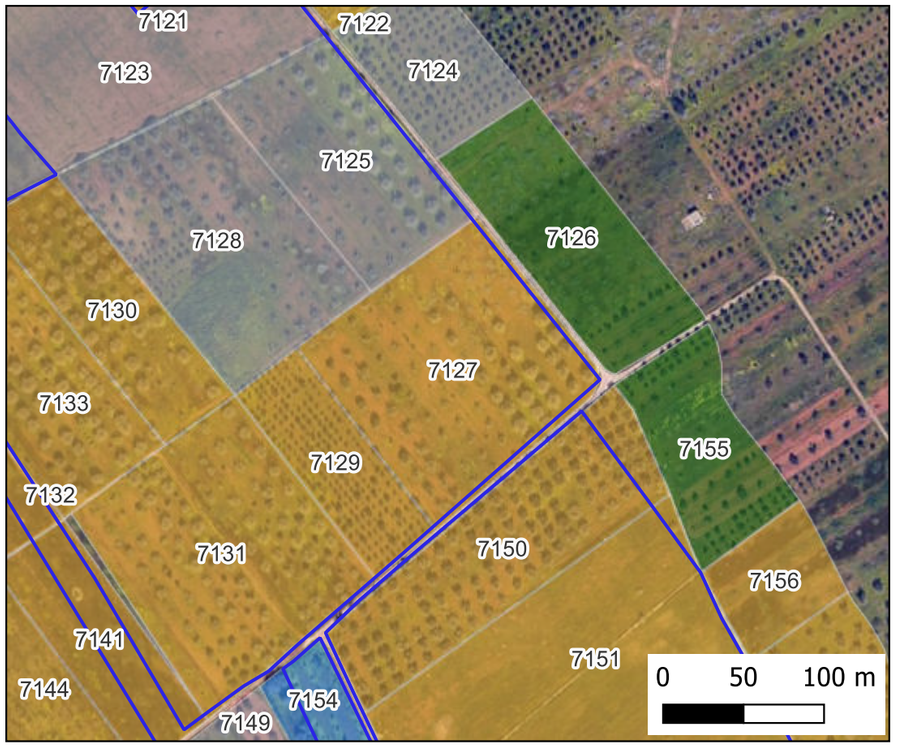

Mappa Visibilità

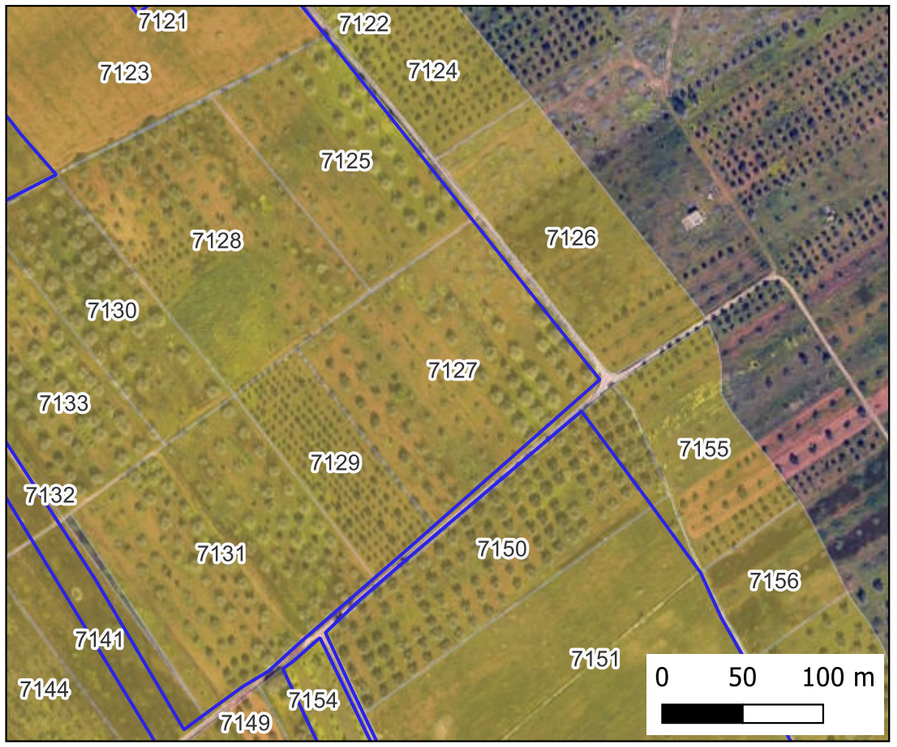

Mappa Copertura

Ricognizione 11993c1d81d644aeb2a1c3d9f57a99c9

Unità di ricognizione 7128 - Data 2024/06/20

Visibilità del suolo: 0 (area non accessibile)

Copertura del suolo: superficie agricola utilizzata - seminativo

IMPIANTO FV32

- Stazione
- Cavidotto
- Area Impianto

RICOGNIZIONI E SCAVI

D_RCG_multipolygon (visibilità) [175]

RCGC

- 0 (area non accessibile) [67]
- 1 - pessima [70]
- 2 - mediocre [23]
- 3 - sufficiente [5]
- 4 - discreta [10]

D_RCG_multipolygon (copertura) [175]

RCGU

- superficie artificiale [8]
- superficie agricola utilizzata [161]
- superficie boscata e ambiente seminaturale [6]
- ambiente umido [0]
- ambiente delle acque [0]

Foto Campo

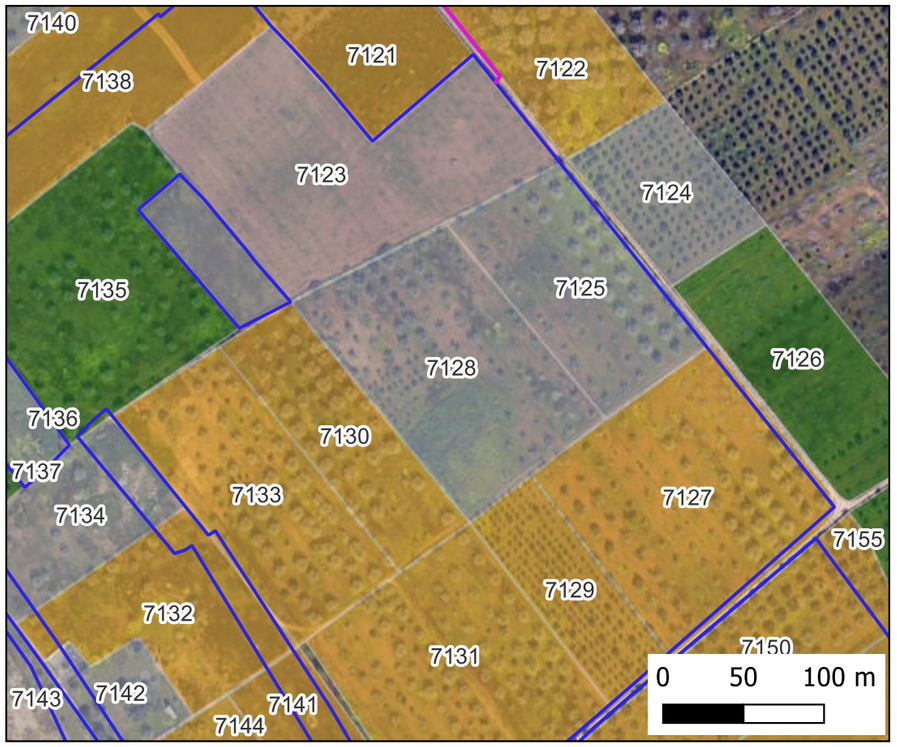

Mappa Visibilità

Mappa Copertura

Ricognizione 11993c1d81d644aeb2a1c3d9f57a99c9

Unità di ricognizione 7129 - Data 2024/06/20

Visibilità del suolo: 1

Copertura del suolo: superficie agricola utilizzata - uliveto

IMPIANTO FV32

- Stazione
- Cavidotto
- Area Impianto

RICOGNIZIONI E SCAVI

D_RCG_multipolygon (visibilità) [175]

RCGC

- 0 (area non accessibile) [67]
- 1 - pessima [70]
- 2 - mediocre [23]
- 3 - sufficiente [5]
- 4 - discreta [10]

D_RCG_multipolygon (copertura) [175]

RCGU

- superficie artificiale [8]
- superficie agricola utilizzata [161]
- superficie boscata e ambiente seminaturale [6]
- ambiente umido [0]
- ambiente delle acque [0]

Foto Campo

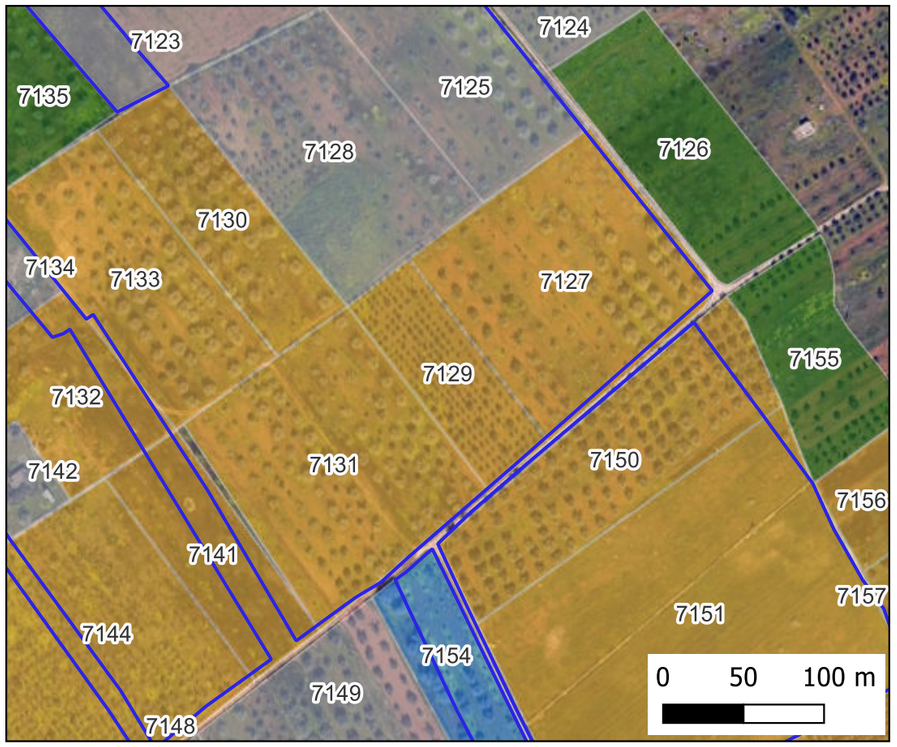

Mappa Visibilità

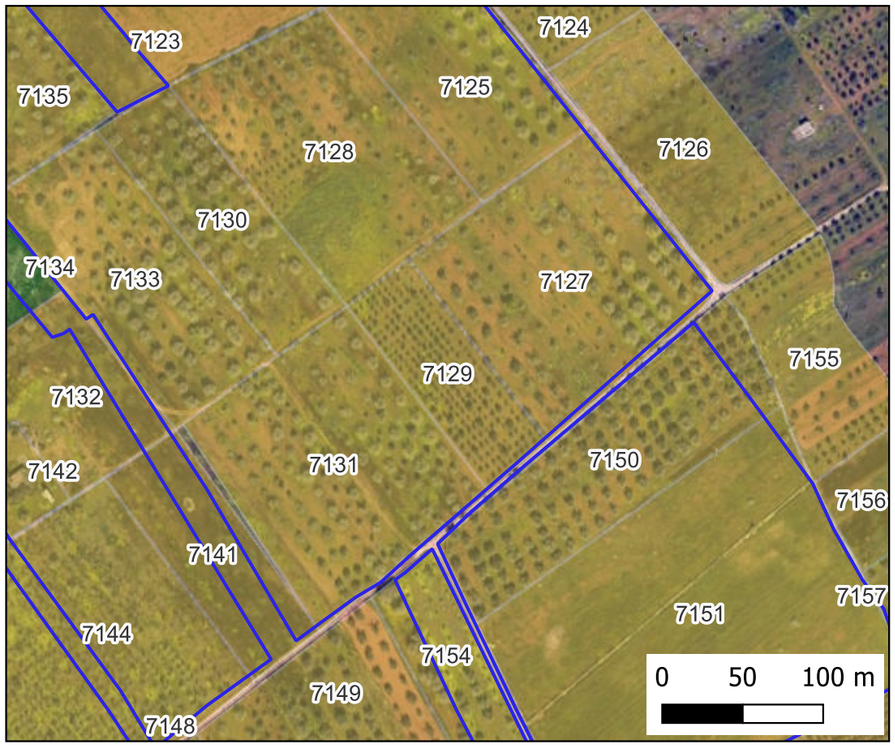

Mappa Copertura

Ricognizione 11993c1d81d644aeb2a1c3d9f57a99c9

Unità di ricognizione 7130 - Data 2024/06/20

Visibilità del suolo: 1

Copertura del suolo: superficie agricola utilizzata - uliveto/seminativo

IMPIANTO FV32

- Stazione
- Cavidotto
- Area Impianto

RICOGNIZIONI E SCAVI

D_RCG_multipolygon (visibilità) [175]

RCGC

- 0 (area non accessibile) [67]
- 1 - pessima [70]
- 2 - mediocre [23]
- 3 - sufficiente [5]
- 4 - discreta [10]

D_RCG_multipolygon (copertura) [175]

RCGU

- superficie artificiale [8]
- superficie agricola utilizzata [161]
- superficie boscata e ambiente seminaturale [6]
- ambiente umido [0]
- ambiente delle acque [0]

Foto Campo

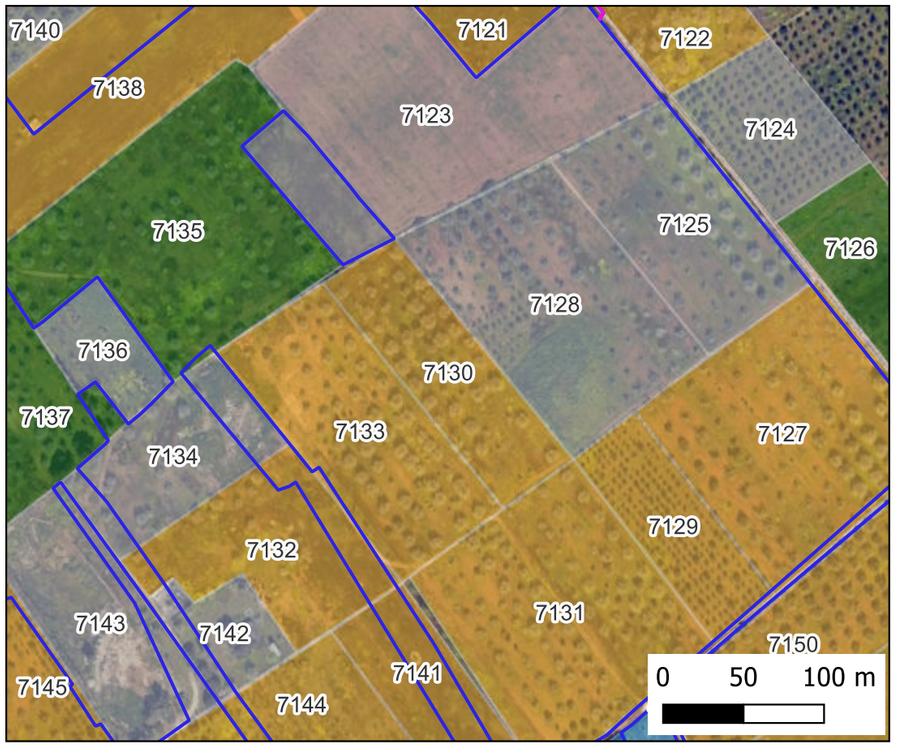

Mappa Visibilità

Mappa Copertura

Ricognizione 11993c1d81d644aeb2a1c3d9f57a99c9

Unità di ricognizione 7131 - Data 2024/06/20

Visibilità del suolo: 1

Copertura del suolo: superficie agricola utilizzata - seminativo

IMPIANTO FV32

- Stazione
- Cavidotto
- Area Impianto

RICOGNIZIONI E SCAVI

D_RCG_multipolygon (visibilità) [175]

RCGC

- 0 (area non accessibile) [67]
- 1 - pessima [70]
- 2 - mediocre [23]
- 3 - sufficiente [5]
- 4 - discreta [10]

D_RCG_multipolygon (copertura) [175]

RCGU

- superficie artificiale [8]
- superficie agricola utilizzata [161]
- superficie boscata e ambiente seminaturale [6]
- ambiente umido [0]
- ambiente delle acque [0]

Foto Campo

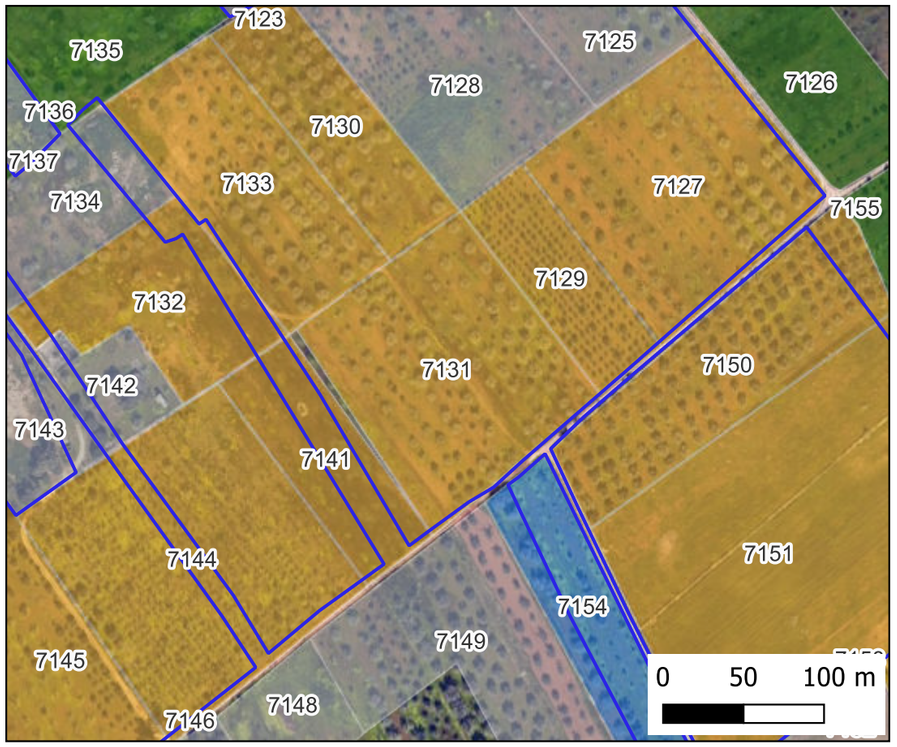

Mappa Visibilità

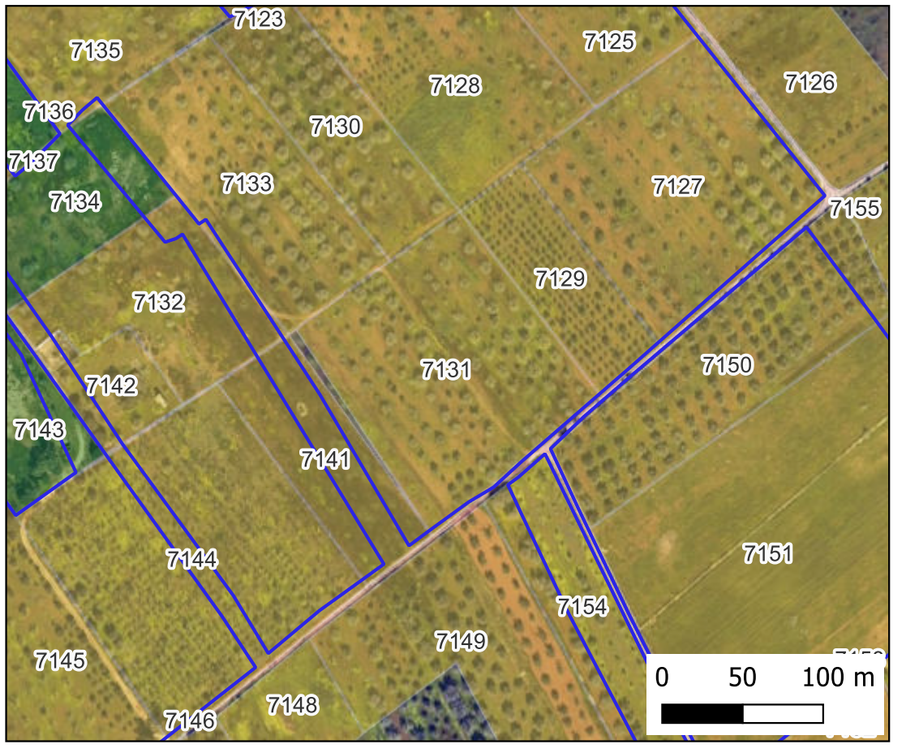

Mappa Copertura

Ricognizione 11993c1d81d644aeb2a1c3d9f57a99c9

Unità di ricognizione 7132 - Data 2024/06/20

Visibilità del suolo: 1

IMPIANTO FV32

- Stazione
- Cavidotto
- Area Impianto

RICOGNIZIONI E SCAVI

D_RCG_multipolygon (visibilità) [175]

RCGC

- 0 (area non accessibile) [67]
- 1 - pessima [70]
- 2 - mediocre [23]
- 3 - sufficiente [5]
- 4 - discreta [10]

D_RCG_multipolygon (copertura) [175]

RCGU

- superficie artificiale [8]
- superficie agricola utilizzata [161]
- superficie boscata e ambiente seminaturale [6]
- ambiente umido [0]
- ambiente delle acque [0]

Foto Campo



Mappa Visibilità

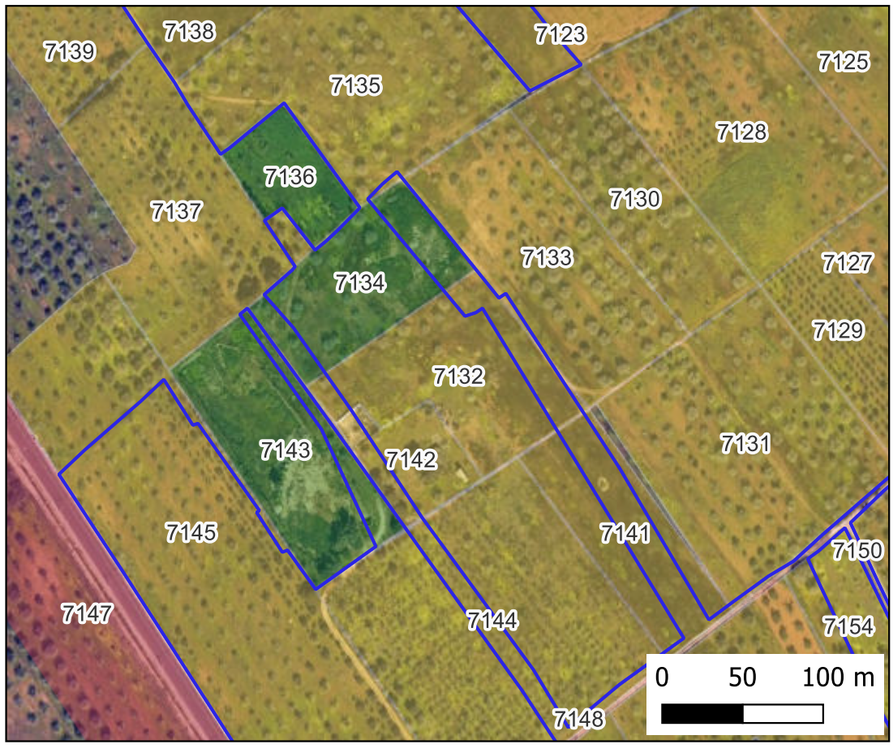

Mappa Copertura

Ricognizione 11993c1d81d644aeb2a1c3d9f57a99c9

Unità di ricognizione 7133 - Data 2024/06/20

Visibilità del suolo: 1

Copertura del suolo: superficie agricola utilizzata - uliveto

IMPIANTO FV32

- Stazione
- Cavidotto
- Area Impianto

RICOGNIZIONI E SCAVI

D_RCG_multipolygon (visibilità) [175]

RCGC

- 0 (area non accessibile) [67]
- 1 - pessima [70]
- 2 - mediocre [23]
- 3 - sufficiente [5]
- 4 - discreta [10]

D_RCG_multipolygon (copertura) [175]

RCGU

- superficie artificiale [8]
- superficie agricola utilizzata [161]
- superficie boscata e ambiente seminaturale [6]
- ambiente umido [0]
- ambiente delle acque [0]

Foto Campo

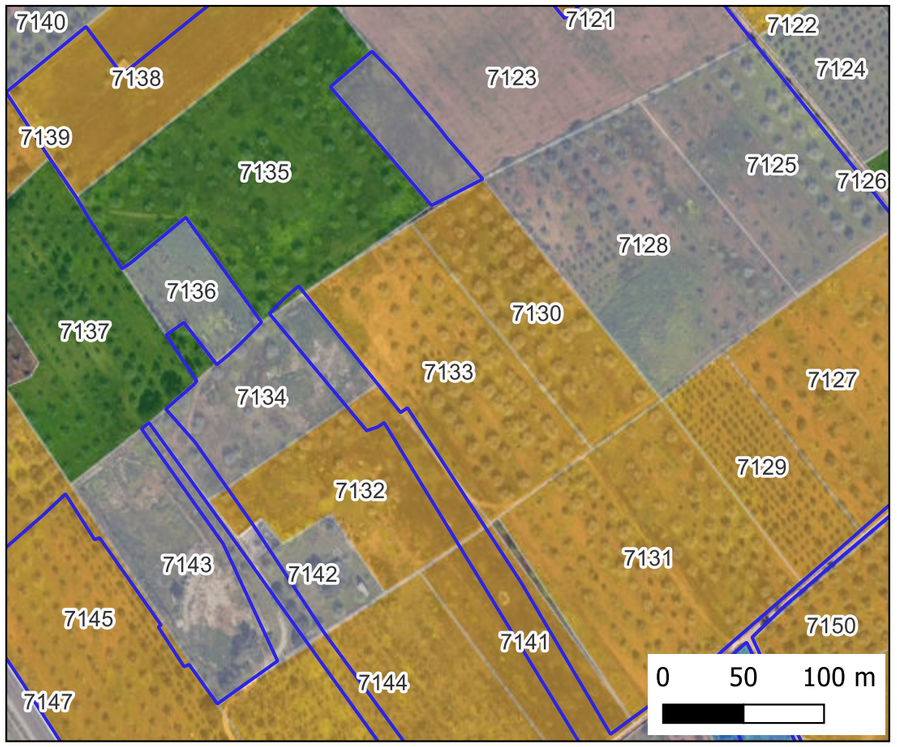

Mappa Visibilità

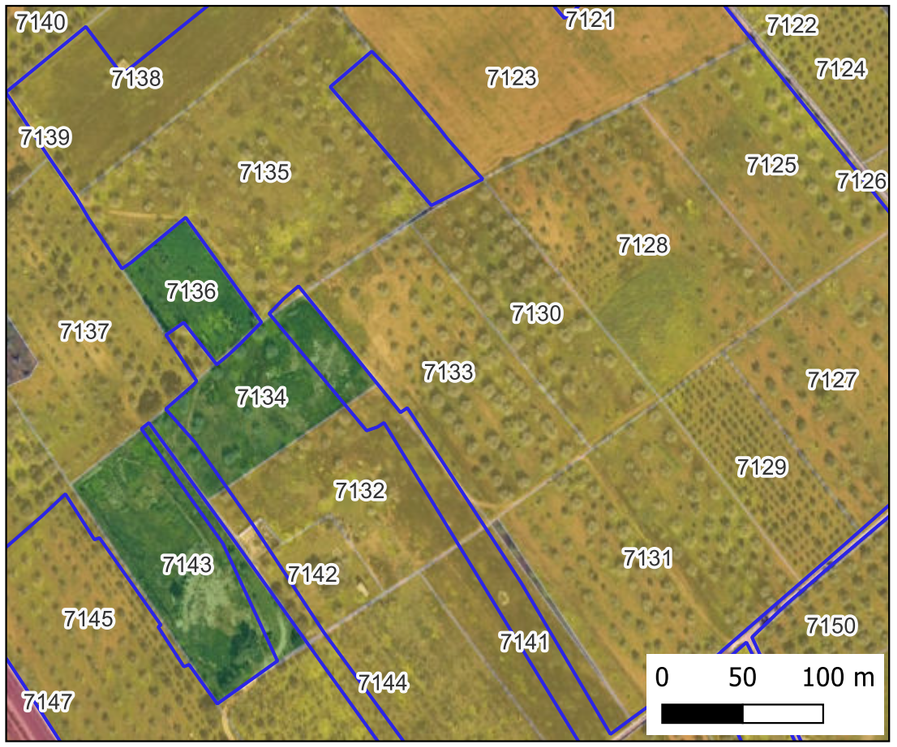

Mappa Copertura

Ricognizione 11993c1d81d644aeb2a1c3d9f57a99c9

Unità di ricognizione 7134 - Data 2024/06/20

Visibilità del suolo: 0 (area non accessibile)

IMPIANTO FV32

- Stazione
- Cavidotto
- Area Impianto

RICOGNIZIONI E SCAVI

D_RCG_multipolygon (visibilità) [175]

RCGC

- 0 (area non accessibile) [67]
- 1 - pessima [70]
- 2 - mediocre [23]
- 3 - sufficiente [5]
- 4 - discreta [10]

D_RCG_multipolygon (copertura) [175]

RCGU

- superficie artificiale [8]
- superficie agricola utilizzata [161]
- superficie boscata e ambiente seminaturale [6]
- ambiente umido [0]
- ambiente delle acque [0]

Foto Campo

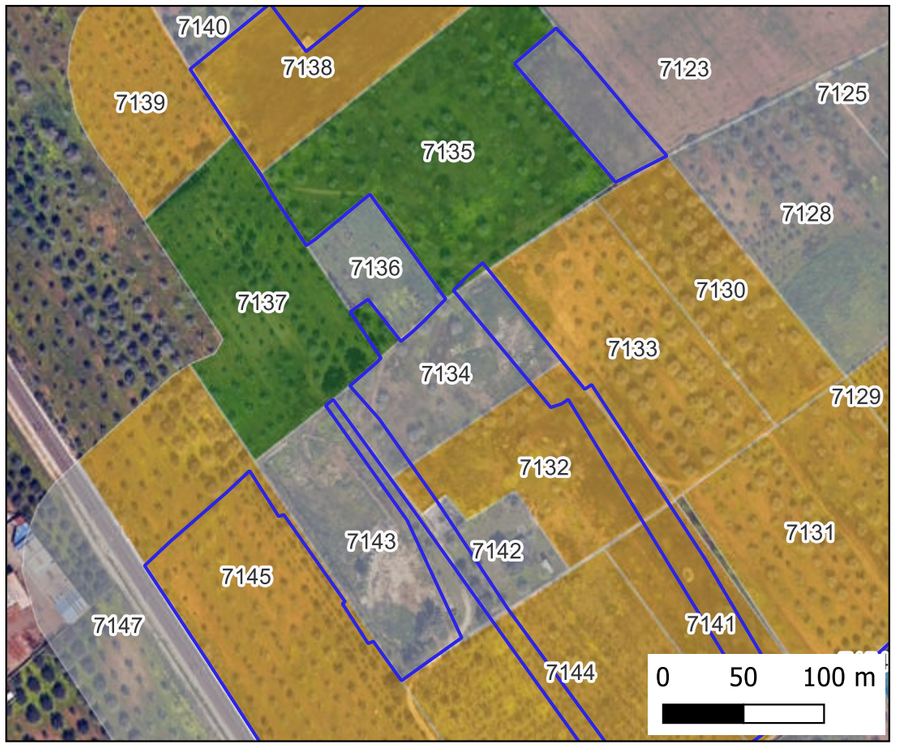

Mappa Visibilità

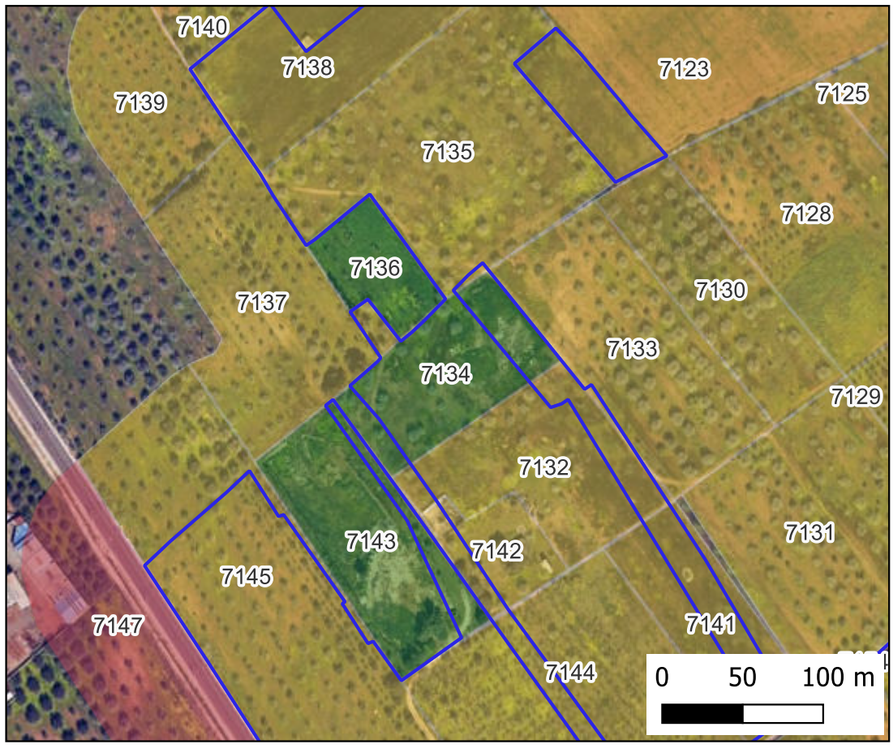

Mappa Copertura

Ricognizione 11993c1d81d644aeb2a1c3d9f57a99c9

Unità di ricognizione 7135 - Data 2024/06/20

Visibilità del suolo: 2

Copertura del suolo: superficie agricola utilizzata - uliveto

IMPIANTO FV32

- Stazione
- Cavidotto
- Area Impianto

RICOGNIZIONI E SCAVI

D_RCG_multipolygon (visibilità) [175]

RCGC

- 0 (area non accessibile) [67]
- 1 - pessima [70]
- 2 - mediocre [23]
- 3 - sufficiente [5]
- 4 - discreta [10]

D_RCG_multipolygon (copertura) [175]

RCGU

- superficie artificiale [8]
- superficie agricola utilizzata [161]
- superficie boscata e ambiente seminaturale [6]
- ambiente umido [0]
- ambiente delle acque [0]

Foto Campo

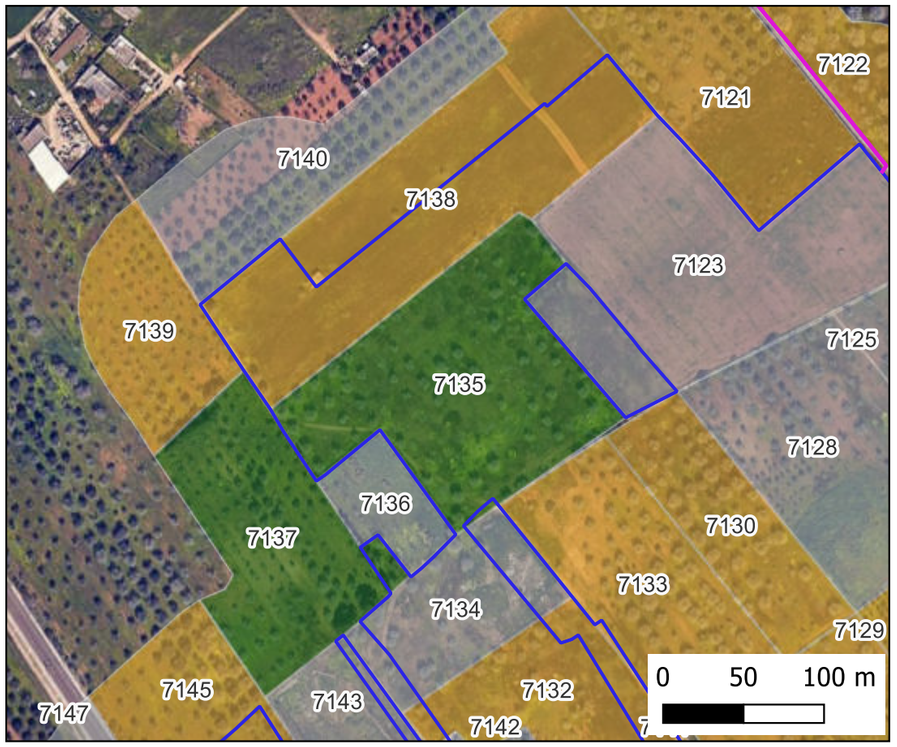

Mappa Visibilità

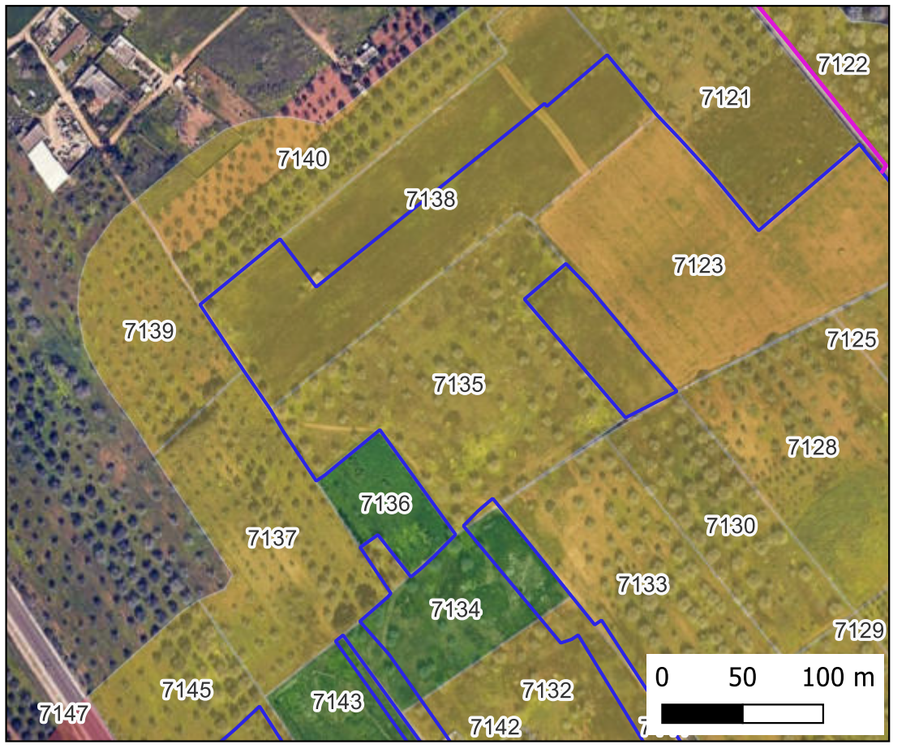

Mappa Copertura

Ricognizione 11993c1d81d644aeb2a1c3d9f57a99c9

Unità di ricognizione 7136 - Data 2024/06/20

Visibilità del suolo: 0 (area non accessibile)

IMPIANTO FV32

- Stazione
- Cavidotto
- Area Impianto

RICOGNIZIONI E SCAVI

D_RCG_multipolygon (visibilità) [175]

RCGC

- 0 (area non accessibile) [67]
- 1 - pessima [70]
- 2 - mediocre [23]
- 3 - sufficiente [5]
- 4 - discreta [10]

D_RCG_multipolygon (copertura) [175]

RCGU

- superficie artificiale [8]
- superficie agricola utilizzata [161]
- superficie boscata e ambiente seminaturale [6]
- ambiente umido [0]
- ambiente delle acque [0]

Foto Campo

Mappa Visibilità

Mappa Copertura

Ricognizione 11993c1d81d644aeb2a1c3d9f57a99c9

Unità di ricognizione 7137 - Data 2024/06/20

Visibilità del suolo: 2

Copertura del suolo: superficie agricola utilizzata - uliveto

IMPIANTO FV32

- Stazione
- Cavidotto
- Area Impianto

RICOGNIZIONI E SCAVI

D_RCG_multipolygon (visibilità) [175]

RCGC

- 0 (area non accessibile) [67]
- 1 - pessima [70]
- 2 - mediocre [23]
- 3 - sufficiente [5]
- 4 - discreta [10]

D_RCG_multipolygon (copertura) [175]

RCGU

- superficie artificiale [8]
- superficie agricola utilizzata [161]
- superficie boscata e ambiente seminaturale [6]
- ambiente umido [0]
- ambiente delle acque [0]

Foto Campo

Mappa Visibilità

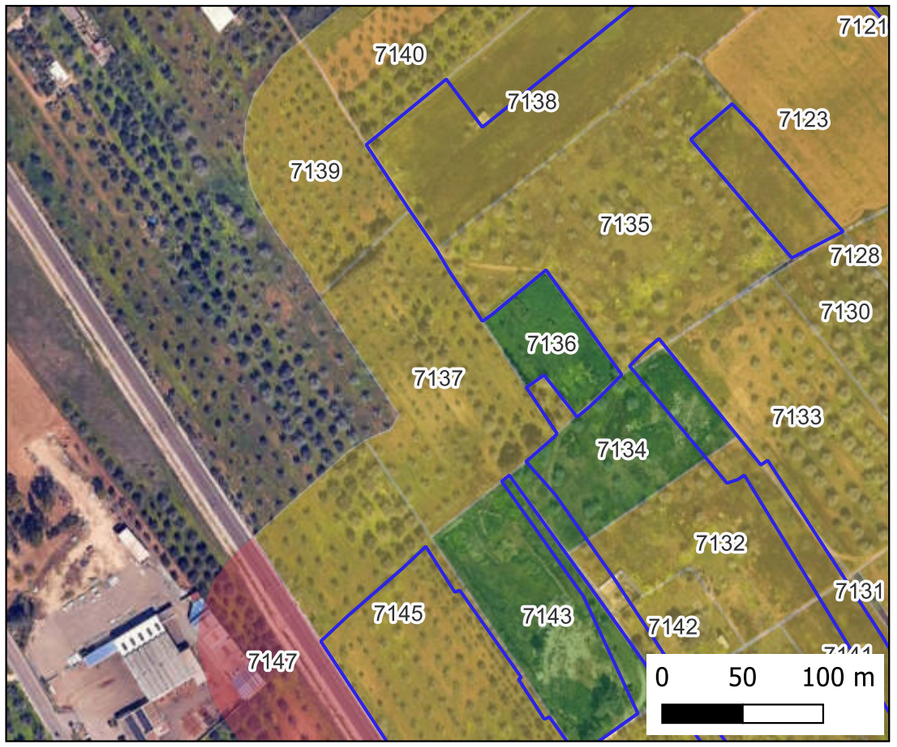

Mappa Copertura

Ricognizione 11993c1d81d644aeb2a1c3d9f57a99c9

Unità di ricognizione 7138 - Data 2024/06/20

Visibilità del suolo: 1

Copertura del suolo: superficie agricola utilizzata - seminativo

IMPIANTO FV32

- Stazione
- Cavidotto
- Area Impianto

RICOGNIZIONI E SCAVI

D_RCG_multipolygon (visibilità) [175]

RCGC

- 0 (area non accessibile) [67]
- 1 - pessima [70]
- 2 - mediocre [23]
- 3 - sufficiente [5]
- 4 - discreta [10]

D_RCG_multipolygon (copertura) [175]

RCGU

- superficie artificiale [8]
- superficie agricola utilizzata [161]
- superficie boscata e ambiente seminaturale [6]
- ambiente umido [0]
- ambiente delle acque [0]

Foto Campo

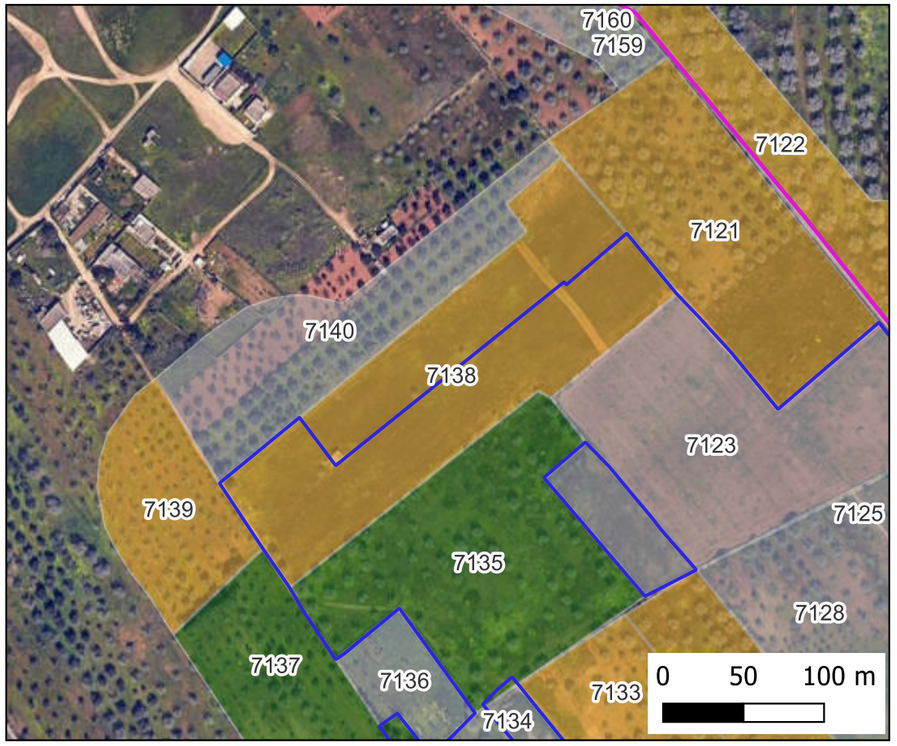

Mappa Visibilità

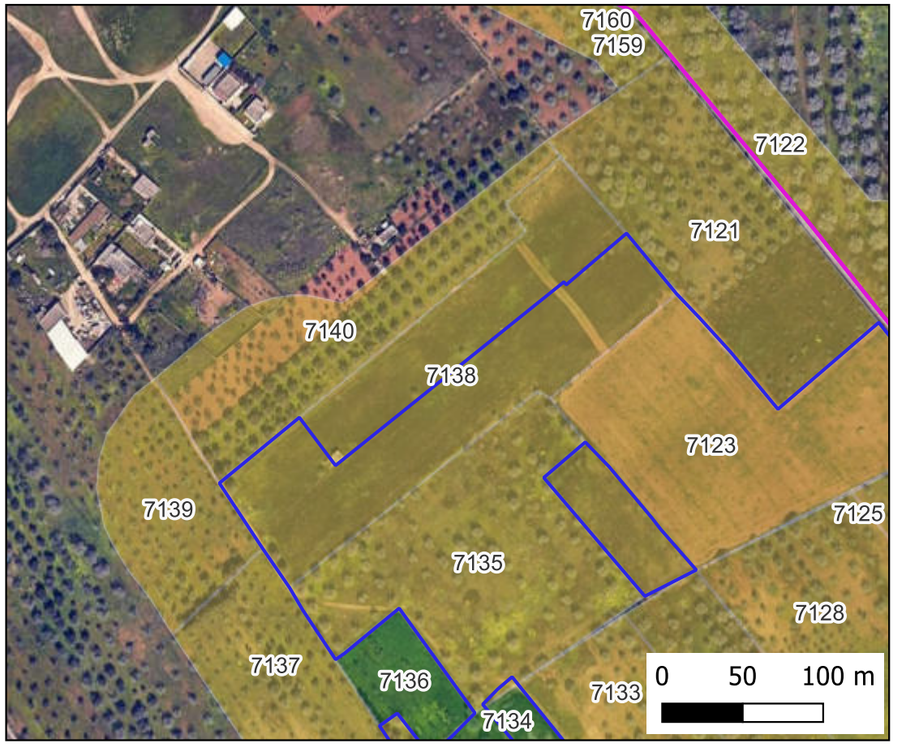

Mappa Copertura

Ricognizione 11993c1d81d644aeb2a1c3d9f57a99c9

Unità di ricognizione 7139 - Data 2024/06/20

Visibilità del suolo: 1

Copertura del suolo: superficie agricola utilizzata - uliveto/seminativo

IMPIANTO FV32

- Stazione
- Cavidotto
- Area Impianto

RICOGNIZIONI E SCAVI

D_RCG_multipolygon (visibilità) [175]

RCGC

- 0 (area non accessibile) [67]
- 1 - pessima [70]
- 2 - mediocre [23]
- 3 - sufficiente [5]
- 4 - discreta [10]

D_RCG_multipolygon (copertura) [175]

RCGU

- superficie artificiale [8]
- superficie agricola utilizzata [161]
- superficie boscata e ambiente seminaturale [6]
- ambiente umido [0]
- ambiente delle acque [0]

Foto Campo

Mappa Visibilità

Mappa Copertura

Ricognizione 11993c1d81d644aeb2a1c3d9f57a99c9

Unità di ricognizione 7140 - Data 2024/06/20

Visibilità del suolo: 0 (area non accessibile)

Copertura del suolo: superficie agricola utilizzata - uliveto/seminativo

IMPIANTO FV32

- Stazione
- Cavidotto
- Area Impianto

RICOGNIZIONI E SCAVI

D_RCG_multipolygon (visibilità) [175]

RCGC

- 0 (area non accessibile) [67]
- 1 - pessima [70]
- 2 - mediocre [23]
- 3 - sufficiente [5]
- 4 - discreta [10]

D_RCG_multipolygon (copertura) [175]

RCGU

- superficie artificiale [8]
- superficie agricola utilizzata [161]
- superficie boscata e ambiente seminaturale [6]
- ambiente umido [0]
- ambiente delle acque [0]

Foto Campo

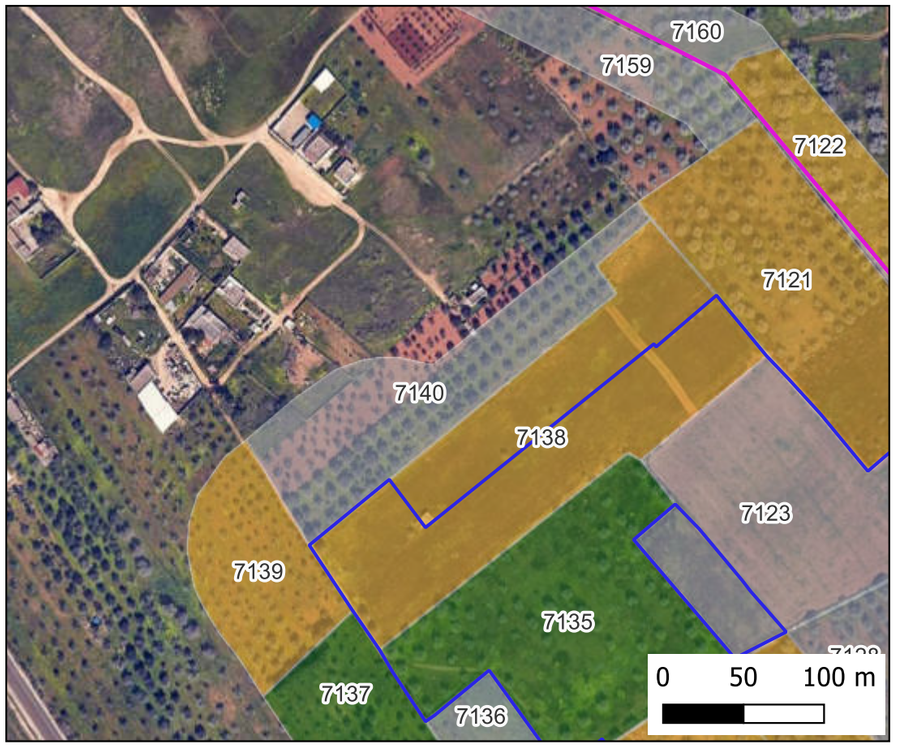

Mappa Visibilità

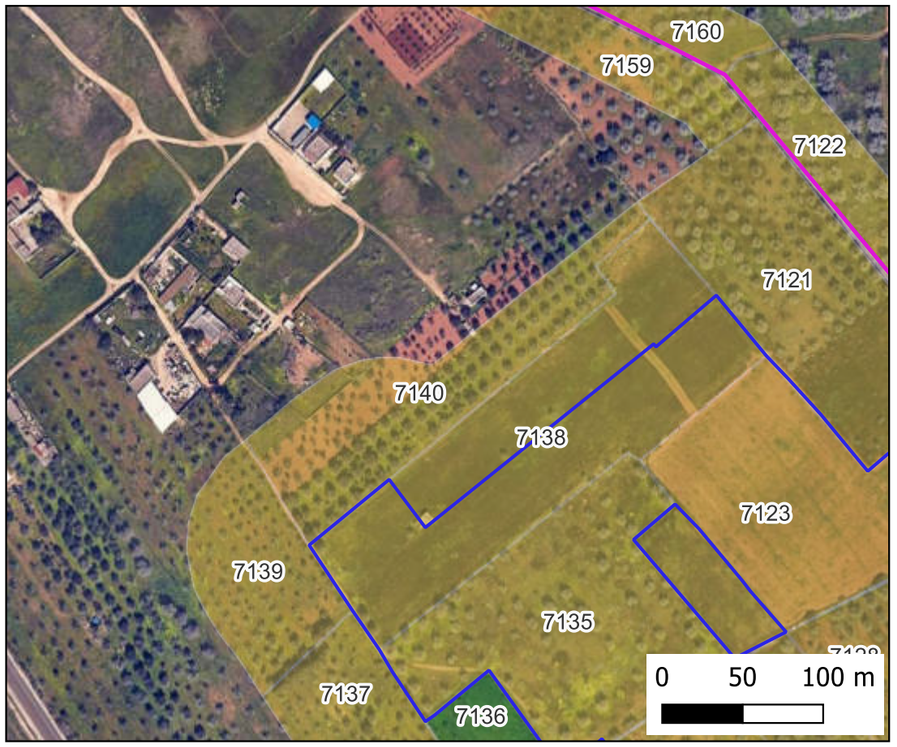

Mappa Copertura

Ricognizione 11993c1d81d644aeb2a1c3d9f57a99c9

Unità di ricognizione 7141 - Data 2024/06/20

Visibilità del suolo: 1

Copertura del suolo: superficie agricola utilizzata - uliveto

IMPIANTO FV32

- Stazione
- Cavidotto
- Area Impianto

RICOGNIZIONI E SCAVI

D_RCG_multipolygon (visibilità) [175]

RCGC

- 0 (area non accessibile) [67]
- 1 - pessima [70]
- 2 - mediocre [23]
- 3 - sufficiente [5]
- 4 - discreta [10]

D_RCG_multipolygon (copertura) [175]

RCGU

- superficie artificiale [8]
- superficie agricola utilizzata [161]
- superficie boscata e ambiente seminaturale [6]
- ambiente umido [0]
- ambiente delle acque [0]

Foto Campo

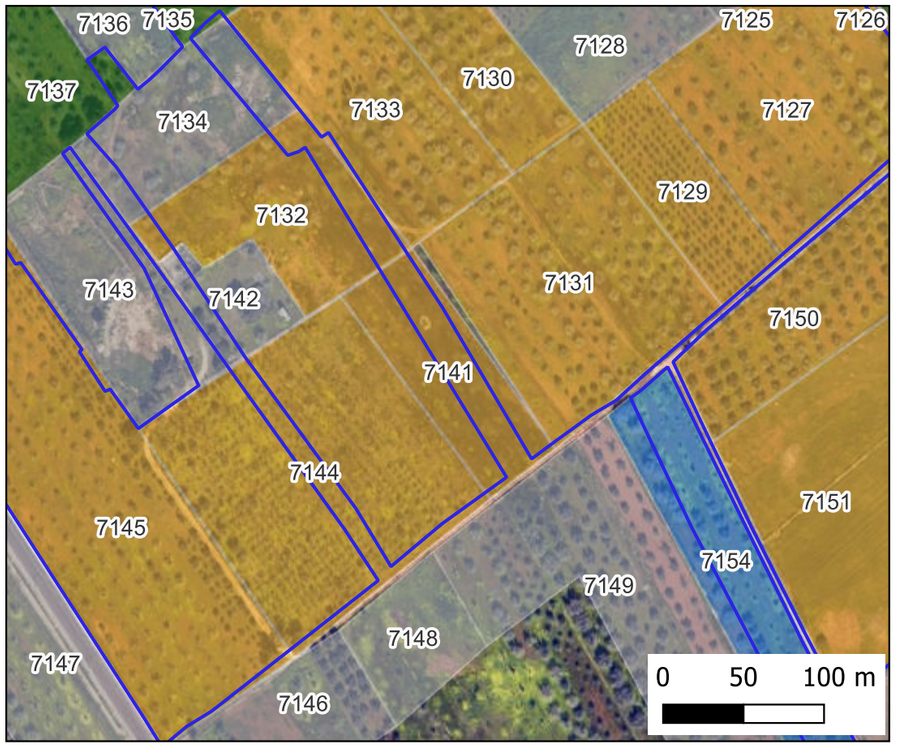

Mappa Visibilità

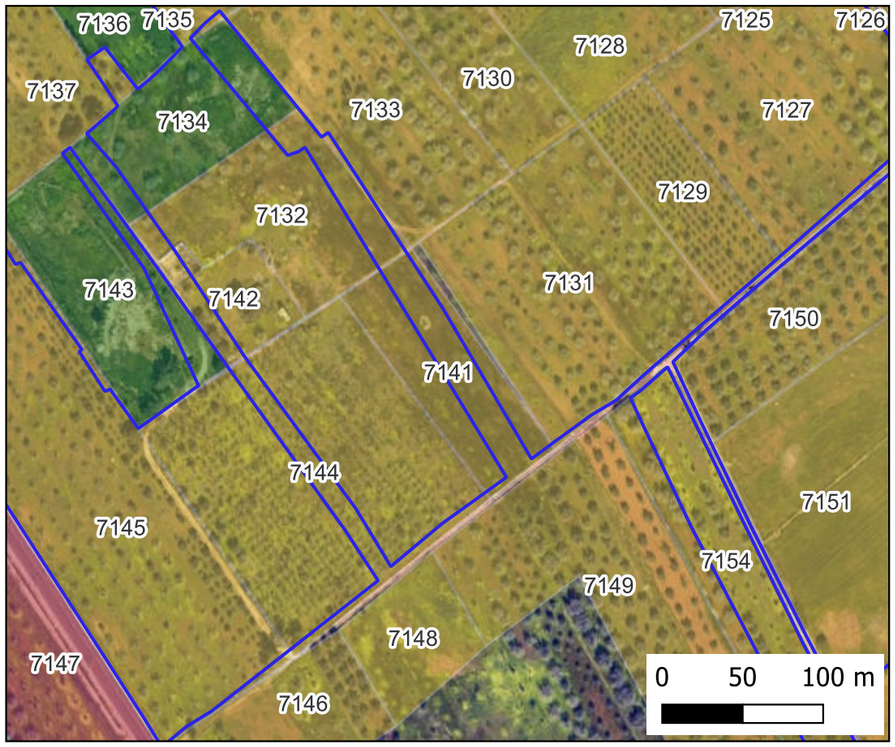

Mappa Copertura

Ricognizione 11993c1d81d644aeb2a1c3d9f57a99c9

Unità di ricognizione 7142 - Data 2024/06/20

Visibilità del suolo: 0 (area non accessibile)

IMPIANTO FV32

- Stazione
- Cavidotto
- Area Impianto

RICOGNIZIONI E SCAVI

D_RCG_multipolygon (visibilità) [175]

RCGC

- 0 (area non accessibile) [67]
- 1 - pessima [70]
- 2 - mediocre [23]
- 3 - sufficiente [5]
- 4 - discreta [10]

D_RCG_multipolygon (copertura) [175]

RCGU

- superficie artificiale [8]
- superficie agricola utilizzata [161]
- superficie boscata e ambiente seminaturale [6]
- ambiente umido [0]
- ambiente delle acque [0]

Foto Campo

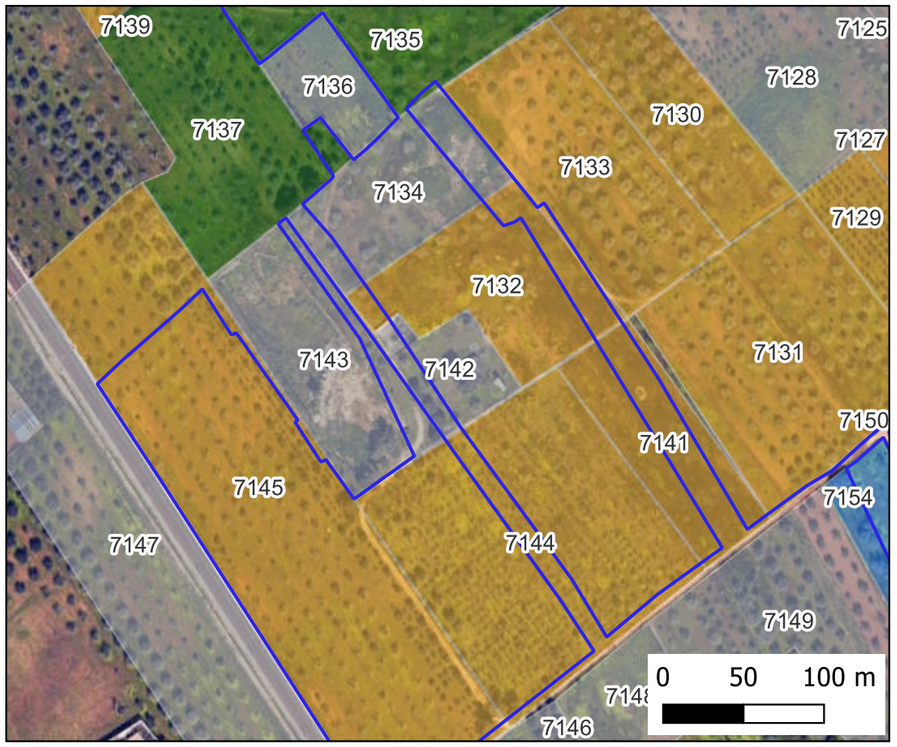

Mappa Visibilità

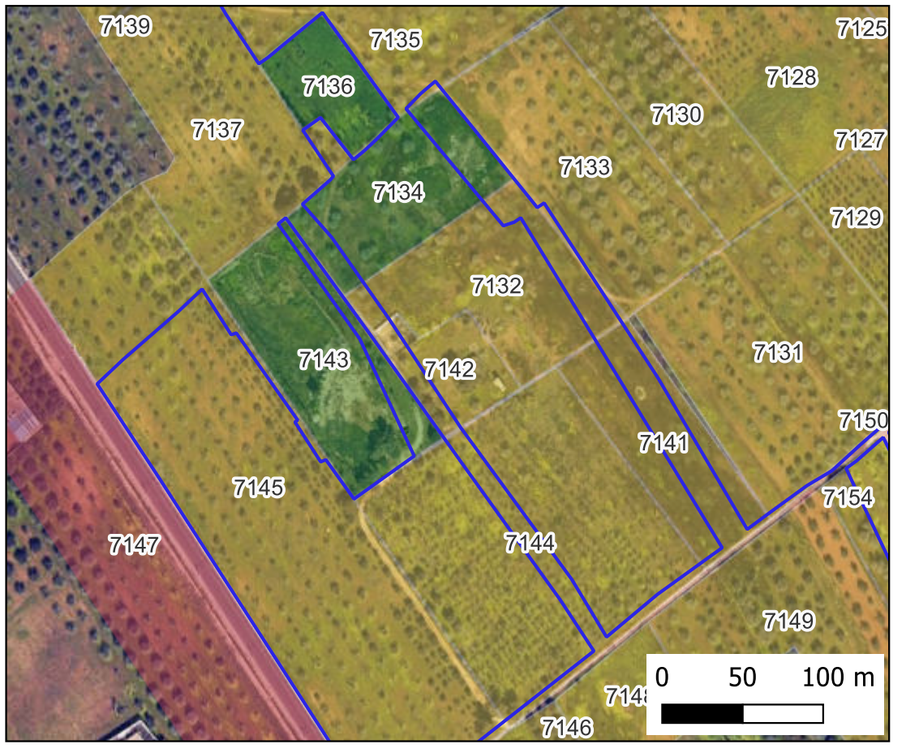

Mappa Copertura

Ricognizione 11993c1d81d644aeb2a1c3d9f57a99c9

Unità di ricognizione 7143 - Data 2024/06/20

Visibilità del suolo: 0 (area non accessibile)

IMPIANTO FV32

- Stazione
- Cavidotto
- Area Impianto

RICOGNIZIONI E SCAVI

D_RCG_multipolygon (visibilità) [175]

RCGC

- 0 (area non accessibile) [67]
- 1 - pessima [70]
- 2 - mediocre [23]
- 3 - sufficiente [5]
- 4 - discreta [10]

D_RCG_multipolygon (copertura) [175]

RCGU

- superficie artificiale [8]
- superficie agricola utilizzata [161]
- superficie boscata e ambiente seminaturale [6]
- ambiente umido [0]
- ambiente delle acque [0]

Foto Campo

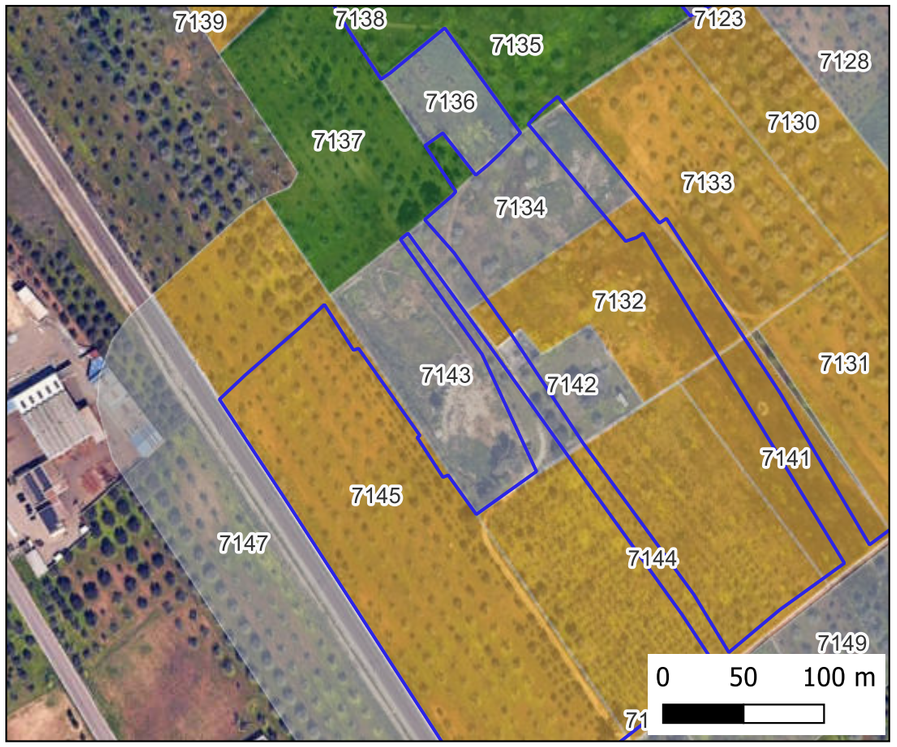

Mappa Visibilità

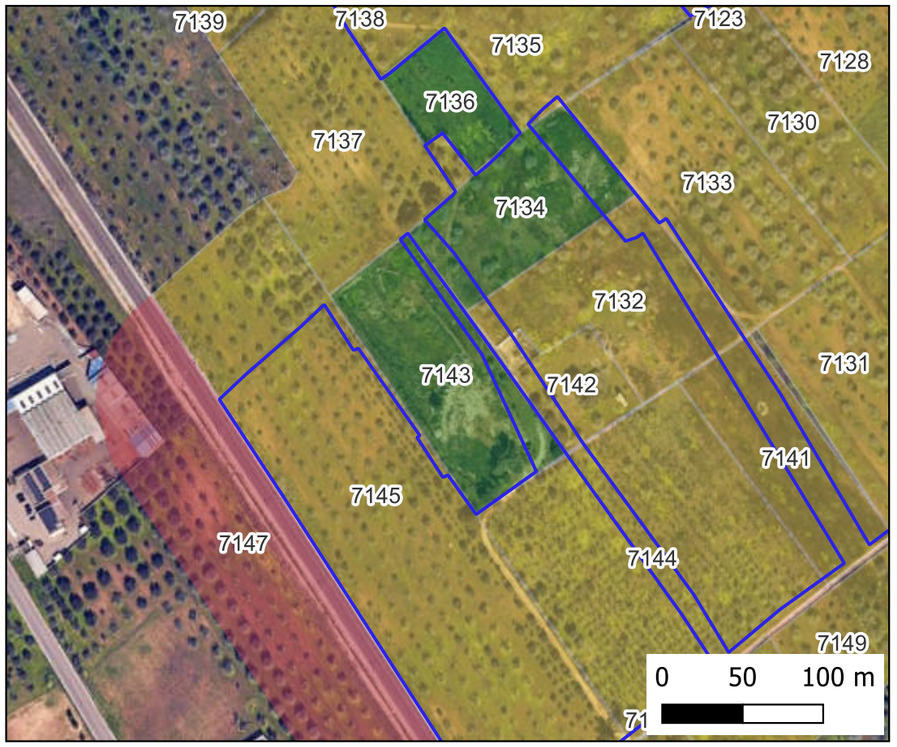

Mappa Copertura

Ricognizione 11993c1d81d644aeb2a1c3d9f57a99c9

Unità di ricognizione 7144 - Data 2024/06/20

Visibilità del suolo: 1

Copertura del suolo: superficie agricola utilizzata - uliveto

IMPIANTO FV32

- Stazione
- Cavidotto
- Area Impianto

RICOGNIZIONI E SCAVI

D_RCG_multipolygon (visibilità) [175]

RCGC

- 0 (area non accessibile) [67]
- 1 - pessima [70]
- 2 - mediocre [23]
- 3 - sufficiente [5]
- 4 - discreta [10]

D_RCG_multipolygon (copertura) [175]

RCGU

- superficie artificiale [8]
- superficie agricola utilizzata [161]
- superficie boscata e ambiente seminaturale [6]
- ambiente umido [0]
- ambiente delle acque [0]

Foto Campo

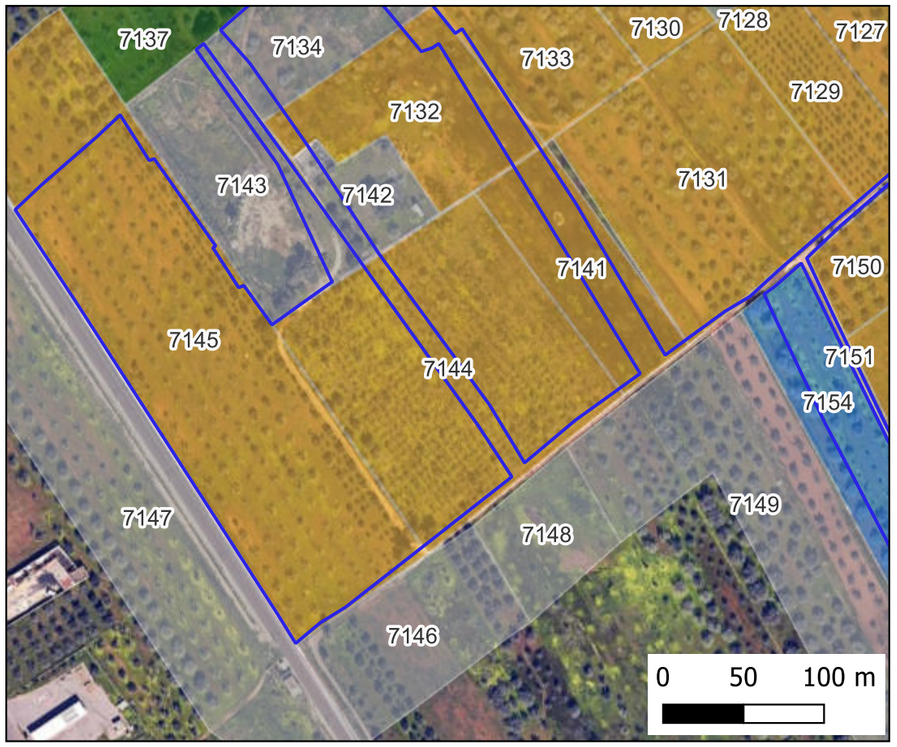

Mappa Visibilità

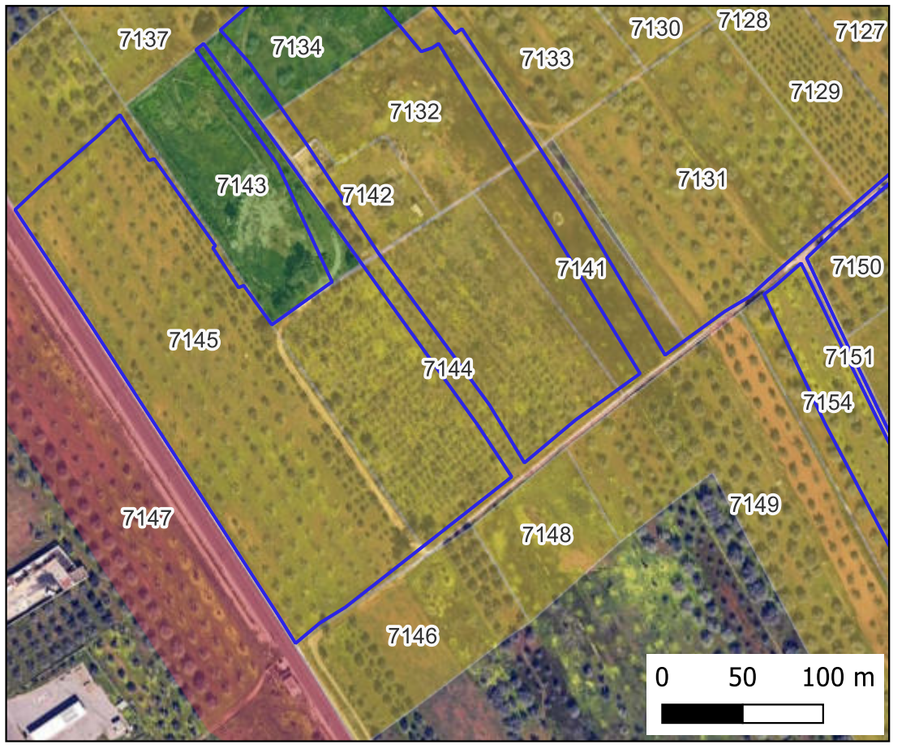

Mappa Copertura

Ricognizione 11993c1d81d644aeb2a1c3d9f57a99c9

Unità di ricognizione 7145 - Data 2024/06/20

Visibilità del suolo: 1

Copertura del suolo: superficie agricola utilizzata - uliveto

IMPIANTO FV32

- Stazione
- Cavidotto
- Area Impianto

RICOGNIZIONI E SCAVI

D_RCG_multipolygon (visibilità) [175]

RCGC

- 0 (area non accessibile) [67]
- 1 - pessima [70]
- 2 - mediocre [23]
- 3 - sufficiente [5]
- 4 - discreta [10]

D_RCG_multipolygon (copertura) [175]

RCGU

- superficie artificiale [8]
- superficie agricola utilizzata [161]
- superficie boscata e ambiente seminaturale [6]
- ambiente umido [0]
- ambiente delle acque [0]

Foto Campo

Mappa Visibilità

Mappa Copertura

Ricognizione 11993c1d81d644aeb2a1c3d9f57a99c9

Unità di ricognizione 7146 - Data 2024/06/20

Visibilità del suolo: 0 (area non accessibile)

Copertura del suolo: superficie agricola utilizzata - uliveto

IMPIANTO FV32

- Stazione
- Cavidotto
- Area Impianto

RICOGNIZIONI E SCAVI

D_RCG_multipolygon (visibilità) [175]

RCGC

- 0 (area non accessibile) [67]
- 1 - pessima [70]
- 2 - mediocre [23]
- 3 - sufficiente [5]
- 4 - discreta [10]

D_RCG_multipolygon (copertura) [175]

RCGU

- superficie artificiale [8]
- superficie agricola utilizzata [161]
- superficie boscata e ambiente seminaturale [6]
- ambiente umido [0]
- ambiente delle acque [0]

Foto Campo



Mappa Visibilità



Mappa Copertura

Ricognizione 11993c1d81d644aeb2a1c3d9f57a99c9

Unità di ricognizione 7147 - Data 2024/06/20

Visibilità del suolo: 0 (area non accessibile)

Copertura del suolo: superficie artificiale - linea ferroviaria

IMPIANTO FV32

- Stazione
- Cavidotto
- Area Impianto

RICOGNIZIONI E SCAVI

D_RCG_multipolygon (visibilità) [175]

RCGC

- 0 (area non accessibile) [67]
- 1 - pessima [70]
- 2 - mediocre [23]
- 3 - sufficiente [5]
- 4 - discreta [10]

D_RCG_multipolygon (copertura) [175]

RCGU

- superficie artificiale [8]
- superficie agricola utilizzata [161]
- superficie boscata e ambiente seminaturale [6]
- ambiente umido [0]
- ambiente delle acque [0]

Foto Campo

Mappa Visibilità

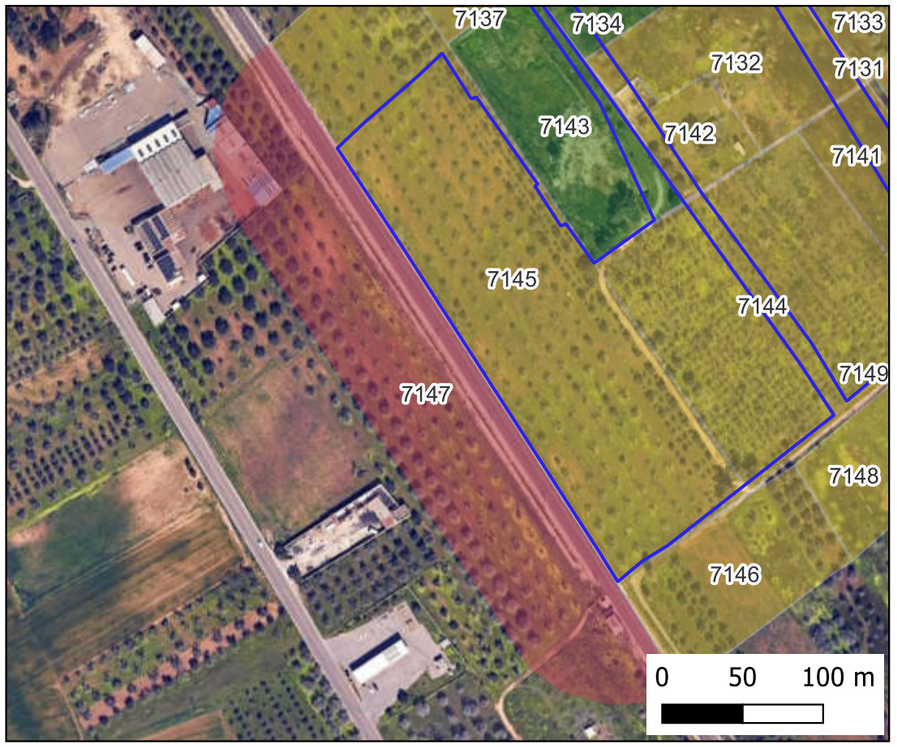

Mappa Copertura

Ricognizione 11993c1d81d644aeb2a1c3d9f57a99c9

Unità di ricognizione 7148 - Data 2024/06/20

Visibilità del suolo: 0 (area non accessibile)

Copertura del suolo: superficie agricola utilizzata - seminativo

IMPIANTO FV32

- Stazione
- Cavidotto
- Area Impianto

RICOGNIZIONI E SCAVI

D_RCG_multipolygon (visibilità) [175]

RCGC

- 0 (area non accessibile) [67]
- 1 - pessima [70]
- 2 - mediocre [23]
- 3 - sufficiente [5]
- 4 - discreta [10]

D_RCG_multipolygon (copertura) [175]

RCGU

- superficie artificiale [8]
- superficie agricola utilizzata [161]
- superficie boscata e ambiente seminaturale [6]
- ambiente umido [0]
- ambiente delle acque [0]

Foto Campo



Mappa Visibilità

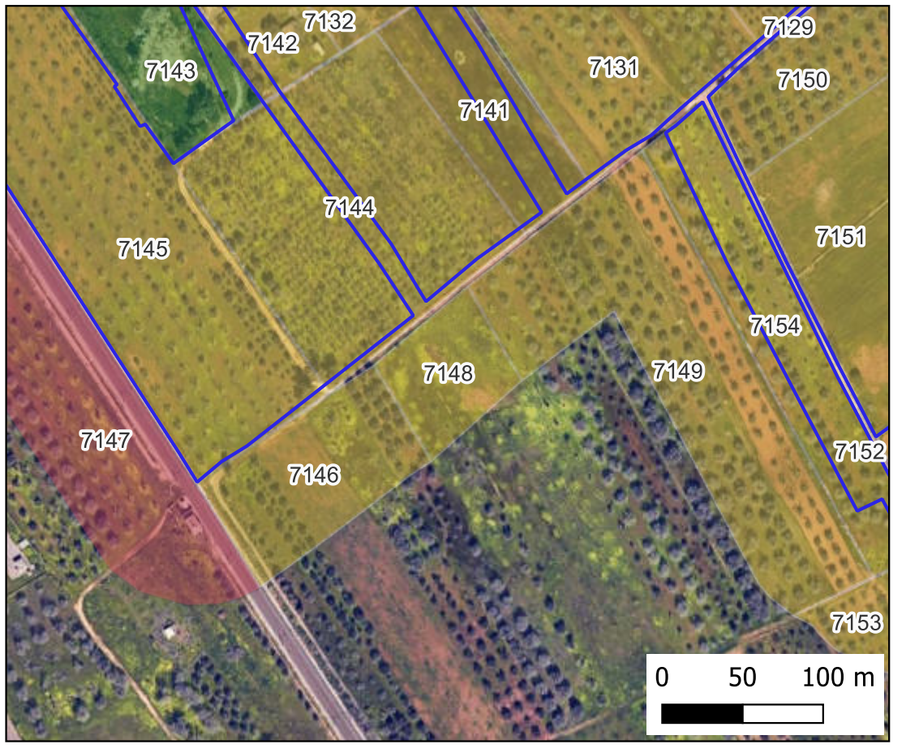

Mappa Copertura

Ricognizione 11993c1d81d644aeb2a1c3d9f57a99c9

Unità di ricognizione 7149 - Data 2024/06/20

Visibilità del suolo: 0 (area non accessibile)

Copertura del suolo: superficie agricola utilizzata - seminativo/uliveto

IMPIANTO FV32

- Stazione
- Cavidotto
- Area Impianto

RICOGNIZIONI E SCAVI

D_RCG_multipolygon (visibilità) [175]

RCGC

- 0 (area non accessibile) [67]
- 1 - pessima [70]
- 2 - mediocre [23]
- 3 - sufficiente [5]
- 4 - discreta [10]

D_RCG_multipolygon (copertura) [175]

RCGU

- superficie artificiale [8]
- superficie agricola utilizzata [161]
- superficie boscata e ambiente seminaturale [6]
- ambiente umido [0]
- ambiente delle acque [0]

Foto Campo



Mappa Visibilità

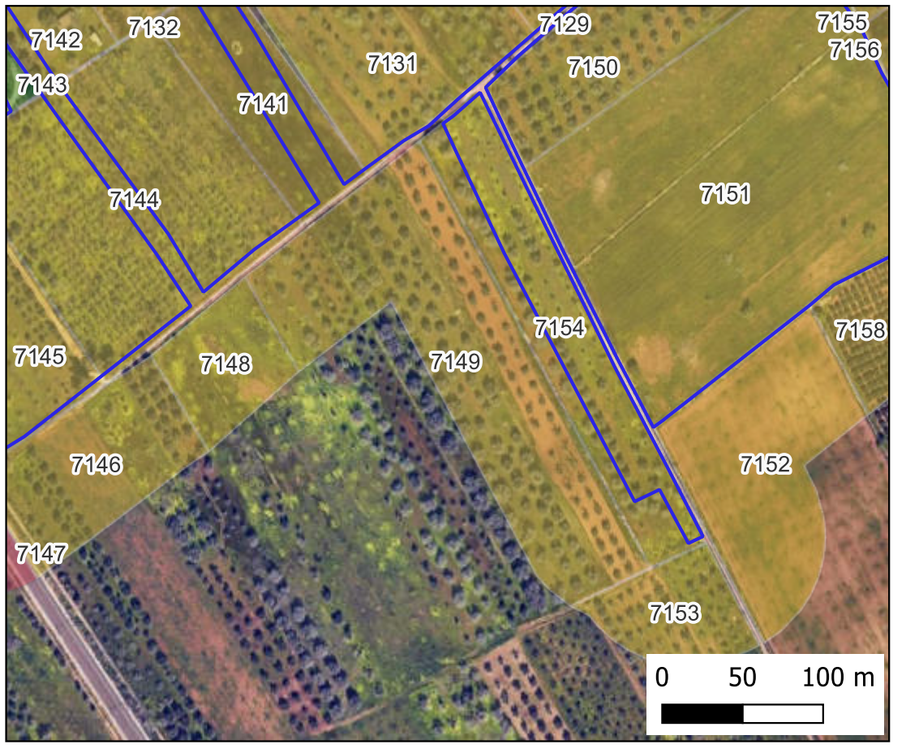

Mappa Copertura

Ricognizione 11993c1d81d644aeb2a1c3d9f57a99c9

Unità di ricognizione 7150 - Data 2024/06/20

Visibilità del suolo: 1

Copertura del suolo: superficie agricola utilizzata - uliveto

IMPIANTO FV32

- Stazione
- Cavidotto
- Area Impianto

RICOGNIZIONI E SCAVI

D_RCG_multipolygon (visibilità) [175]

RCGC

- 0 (area non accessibile) [67]
- 1 - pessima [70]
- 2 - mediocre [23]
- 3 - sufficiente [5]
- 4 - discreta [10]

D_RCG_multipolygon (copertura) [175]

RCGU

- superficie artificiale [8]
- superficie agricola utilizzata [161]
- superficie boscata e ambiente seminaturale [6]
- ambiente umido [0]
- ambiente delle acque [0]

Foto Campo

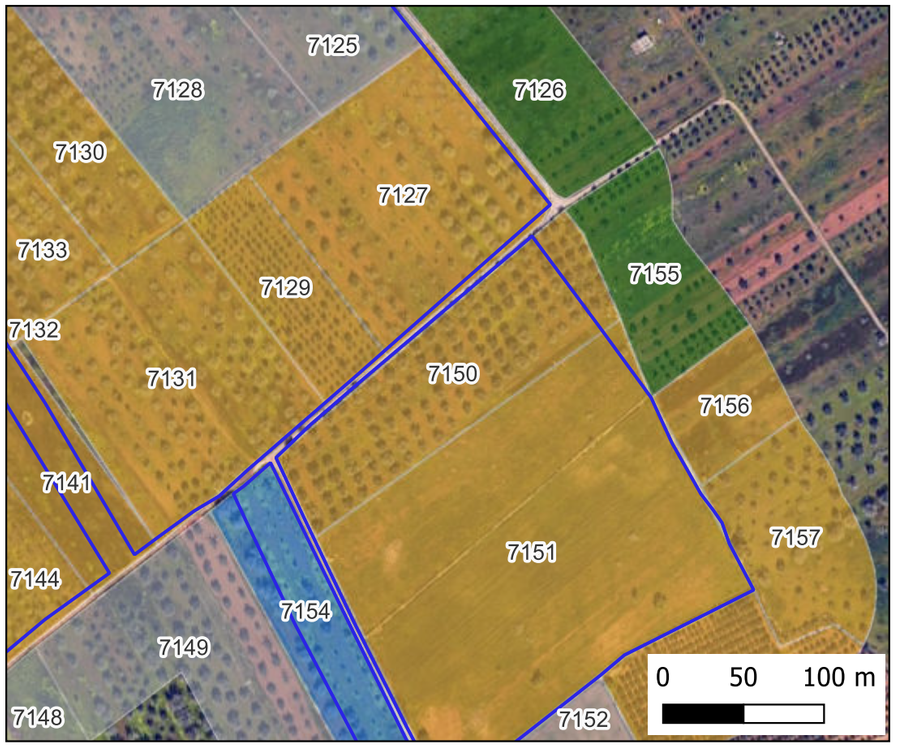

Mappa Visibilità

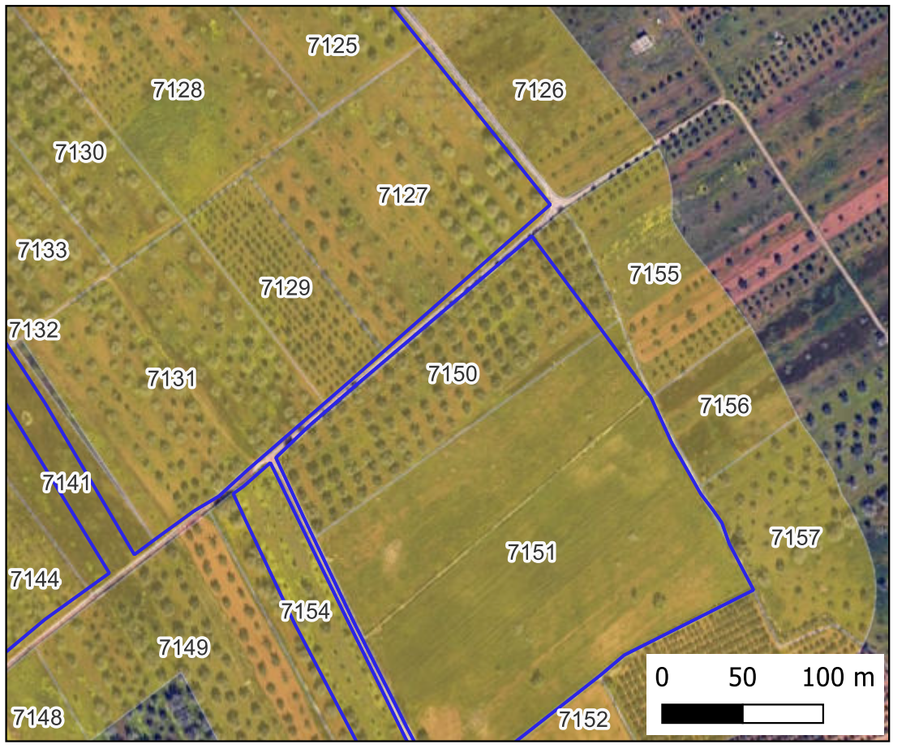

Mappa Copertura

Ricognizione 11993c1d81d644aeb2a1c3d9f57a99c9

Unità di ricognizione 7151 - Data 2024/06/20

Visibilità del suolo: 1

Copertura del suolo: superficie agricola utilizzata - seminativo

IMPIANTO FV32

- Stazione
- Cavidotto
- Area Impianto

RICOGNIZIONI E SCAVI

D_RCG_multipolygon (visibilità) [175]

RCGC

- 0 (area non accessibile) [67]
- 1 - pessima [70]
- 2 - mediocre [23]
- 3 - sufficiente [5]
- 4 - discreta [10]

D_RCG_multipolygon (copertura) [175]

RCGU

- superficie artificiale [8]
- superficie agricola utilizzata [161]
- superficie boscata e ambiente seminaturale [6]
- ambiente umido [0]
- ambiente delle acque [0]

Foto Campo

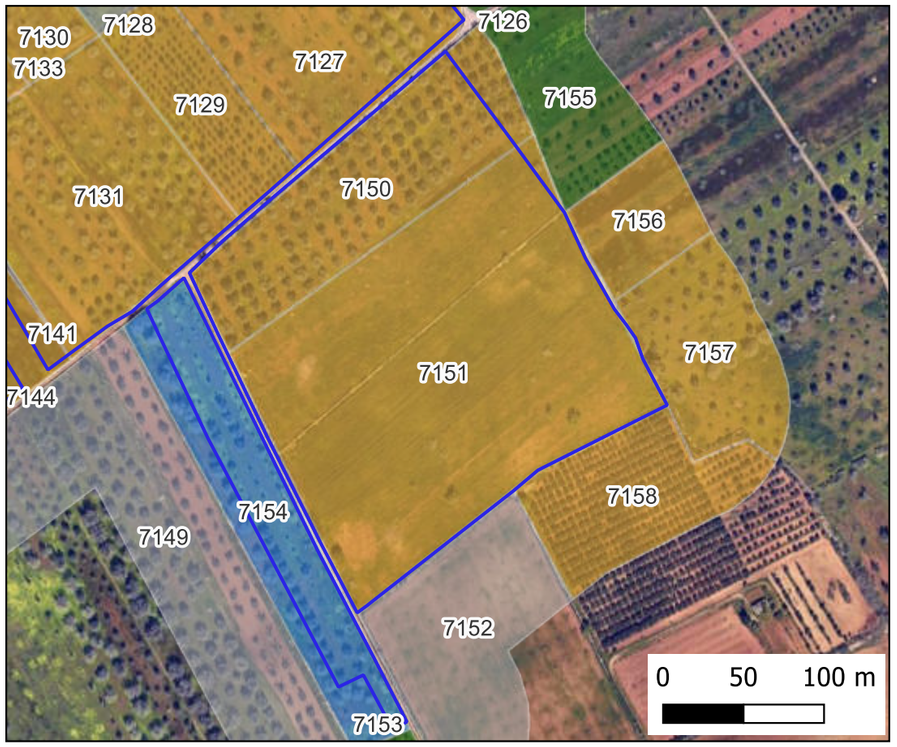

Mappa Visibilità

Mappa Copertura

Ricognizione 11993c1d81d644aeb2a1c3d9f57a99c9

Unità di ricognizione 7152 - Data 2024/06/20

Visibilità del suolo: 0 (area non accessibile)

Copertura del suolo: superficie agricola utilizzata - seminativo

IMPIANTO FV32

- Stazione
- Cavidotto
- Area Impianto

RICOGNIZIONI E SCAVI

D_RCG_multipolygon (visibilità) [175]

RCGC

- 0 (area non accessibile) [67]
- 1 - pessima [70]
- 2 - mediocre [23]
- 3 - sufficiente [5]
- 4 - discreta [10]

D_RCG_multipolygon (copertura) [175]

RCGU

- superficie artificiale [8]
- superficie agricola utilizzata [161]
- superficie boscata e ambiente seminaturale [6]
- ambiente umido [0]
- ambiente delle acque [0]

Foto Campo

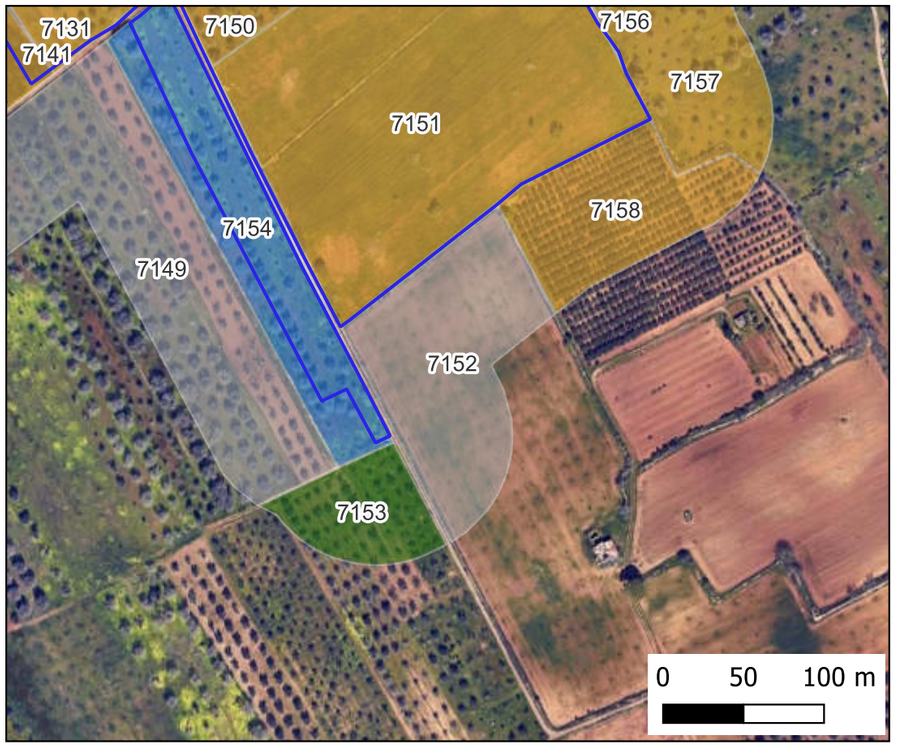

Mappa Visibilità

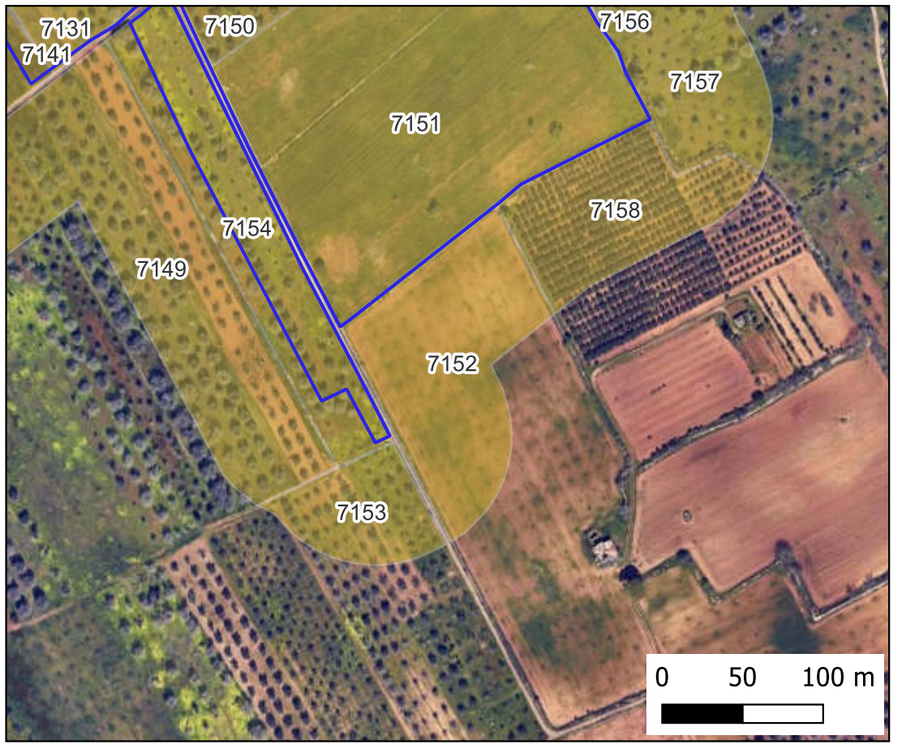

Mappa Copertura

Ricognizione 11993c1d81d644aeb2a1c3d9f57a99c9

Unità di ricognizione 7153 - Data 2024/06/20

Visibilità del suolo: 2

Copertura del suolo: superficie agricola utilizzata - uliveto

IMPIANTO FV32

- Stazione
- Cavidotto
- Area Impianto

RICOGNIZIONI E SCAVI

D_RCG_multipolygon (visibilità) [175]

RCGC

- 0 (area non accessibile) [67]
- 1 - pessima [70]
- 2 - mediocre [23]
- 3 - sufficiente [5]
- 4 - discreta [10]

D_RCG_multipolygon (copertura) [175]

RCGU

- superficie artificiale [8]
- superficie agricola utilizzata [161]
- superficie boscata e ambiente seminaturale [6]
- ambiente umido [0]
- ambiente delle acque [0]



Foto Campo



Mappa Visibilità

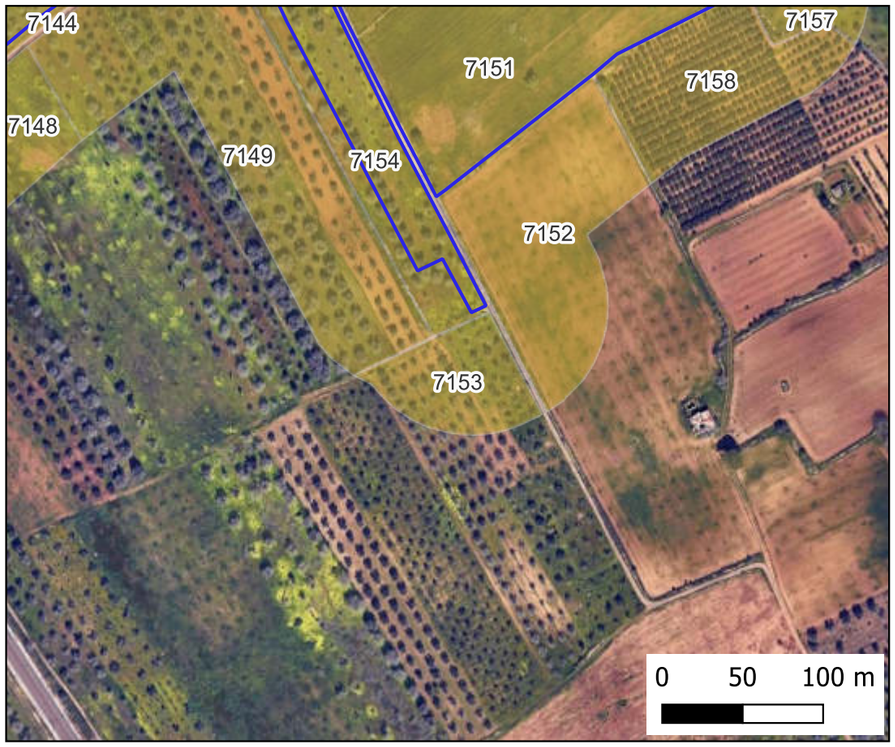

Mappa Copertura

Ricognizione 11993c1d81d644aeb2a1c3d9f57a99c9

Unità di ricognizione 7154 - Data 2024/06/20

Visibilità del suolo: 3

Copertura del suolo: superficie agricola utilizzata - uliveto

IMPIANTO FV32

- Stazione
- Cavidotto
- Area Impianto

RICOGNIZIONI E SCAVI

D_RCG_multipolygon (visibilità) [175]

RCGC

- 0 (area non accessibile) [67]
- 1 - pessima [70]
- 2 - mediocre [23]
- 3 - sufficiente [5]
- 4 - discreta [10]

D_RCG_multipolygon (copertura) [175]

RCGU

- superficie artificiale [8]
- superficie agricola utilizzata [161]
- superficie boscata e ambiente seminaturale [6]
- ambiente umido [0]
- ambiente delle acque [0]

Foto Campo



Mappa Visibilità

Mappa Copertura

Ricognizione 11993c1d81d644aeb2a1c3d9f57a99c9

Unità di ricognizione 7155 - Data 2024/06/20

Visibilità del suolo: 2

Copertura del suolo: superficie agricola utilizzata - uliveto

IMPIANTO FV32

- Stazione
- Cavidotto
- Area Impianto

RICOGNIZIONI E SCAVI

D_RCG_multipolygon (visibilità) [175]

RCGC

- 0 (area non accessibile) [67]
- 1 - pessima [70]
- 2 - mediocre [23]
- 3 - sufficiente [5]
- 4 - discreta [10]

D_RCG_multipolygon (copertura) [175]

RCGU

- superficie artificiale [8]
- superficie agricola utilizzata [161]
- superficie boscata e ambiente seminaturale [6]
- ambiente umido [0]
- ambiente delle acque [0]

Foto Campo

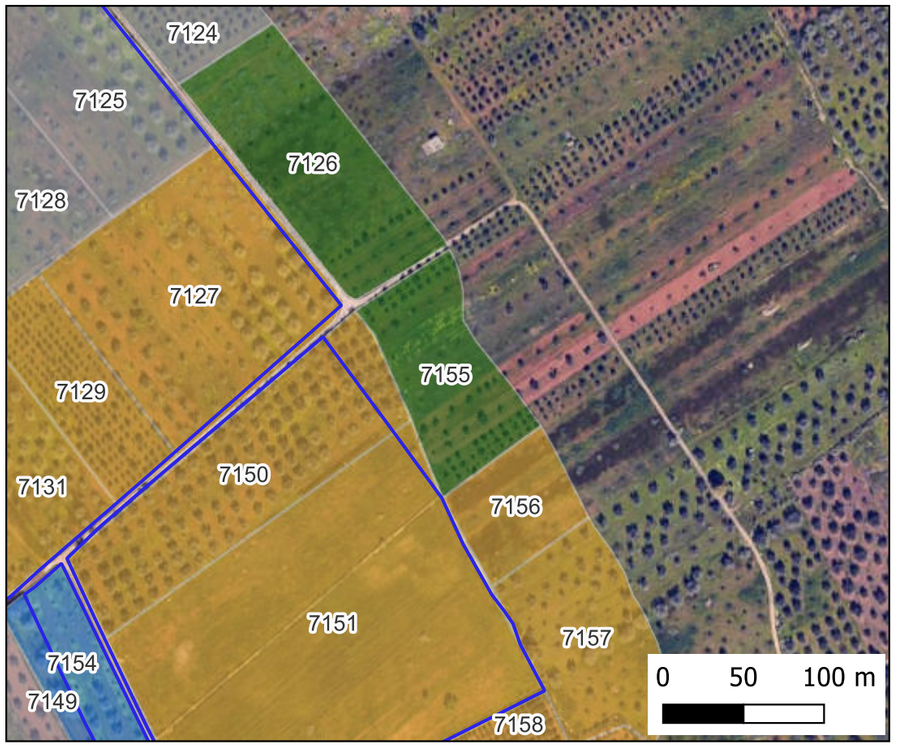

Mappa Visibilità

Mappa Copertura

Ricognizione 11993c1d81d644aeb2a1c3d9f57a99c9

Unità di ricognizione 7156 - Data 2024/06/20

Visibilità del suolo: 1

Copertura del suolo: superficie agricola utilizzata - uliveto

IMPIANTO FV32

- Stazione
- Cavidotto
- Area Impianto

RICOGNIZIONI E SCAVI

D_RCG_multipolygon (visibilità) [175]

RCGC

- 0 (area non accessibile) [67]
- 1 - pessima [70]
- 2 - mediocre [23]
- 3 - sufficiente [5]
- 4 - discreta [10]

D_RCG_multipolygon (copertura) [175]

RCGU

- superficie artificiale [8]
- superficie agricola utilizzata [161]
- superficie boscata e ambiente seminaturale [6]
- ambiente umido [0]
- ambiente delle acque [0]

Foto Campo

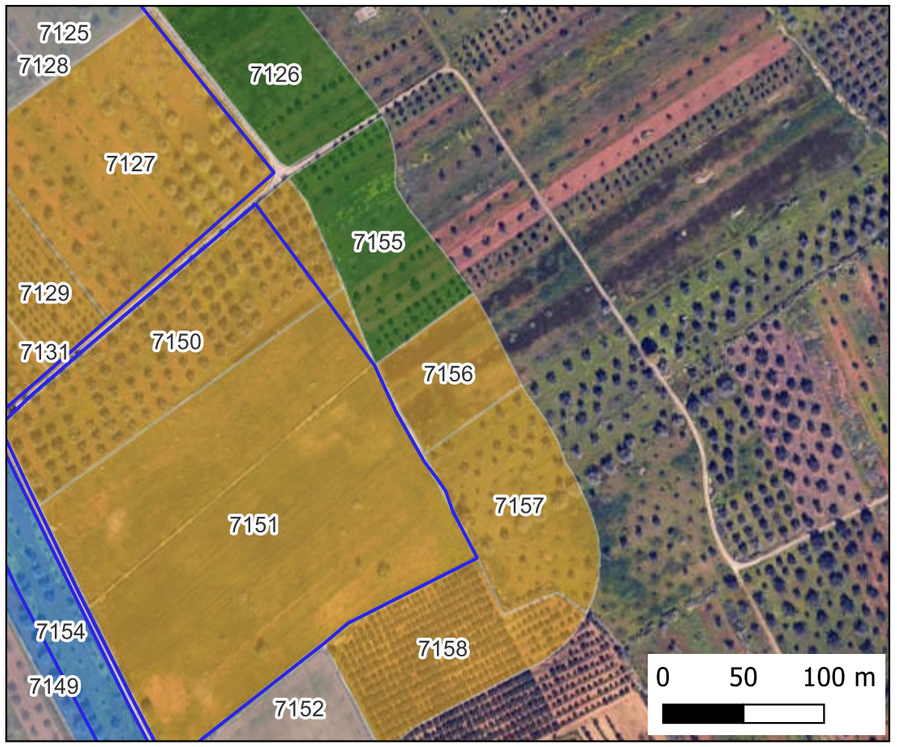

Mappa Visibilità

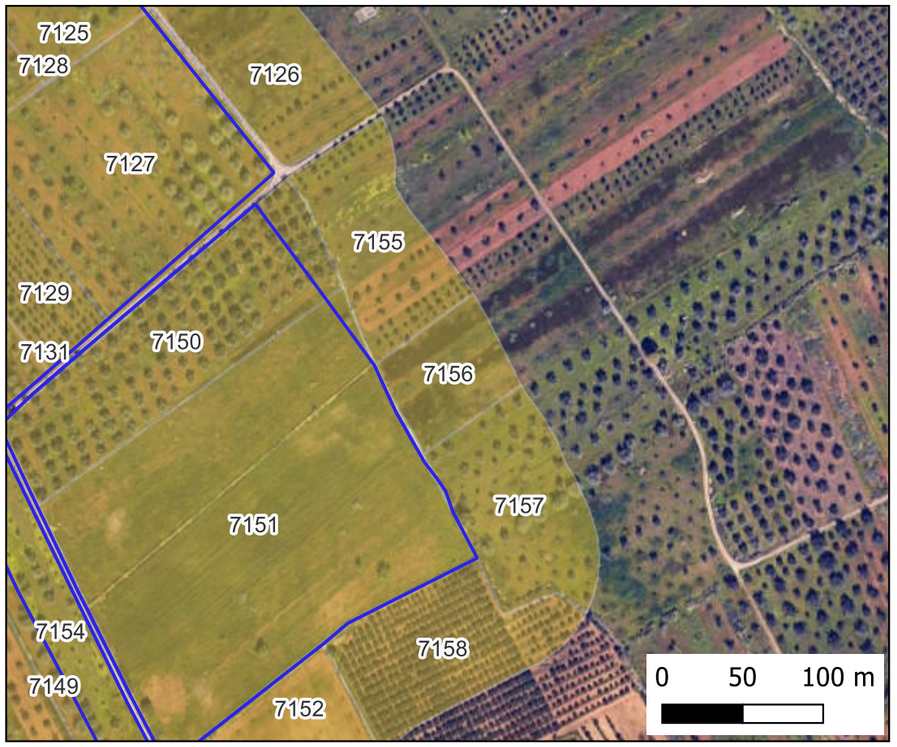

Mappa Copertura

Ricognizione 11993c1d81d644aeb2a1c3d9f57a99c9

Unità di ricognizione 7157 - Date 2024/06/20

Visibilità del suolo: 1

Copertura del suolo: superficie agricola utilizzata - uliveto

IMPIANTO FV32

- Stazione
- Cavidotto
- Area Impianto

RICOGNIZIONI E SCAVI

D_RCG_multipolygon (visibilità) [175]

RCGC

- 0 (area non accessibile) [67]
- 1 - pessima [70]
- 2 - mediocre [23]
- 3 - sufficiente [5]
- 4 - discreta [10]

D_RCG_multipolygon (copertura) [175]

RCGU

- superficie artificiale [8]
- superficie agricola utilizzata [161]
- superficie boscata e ambiente seminaturale [6]
- ambiente umido [0]
- ambiente delle acque [0]

Foto Campo

Mappa Visibilità

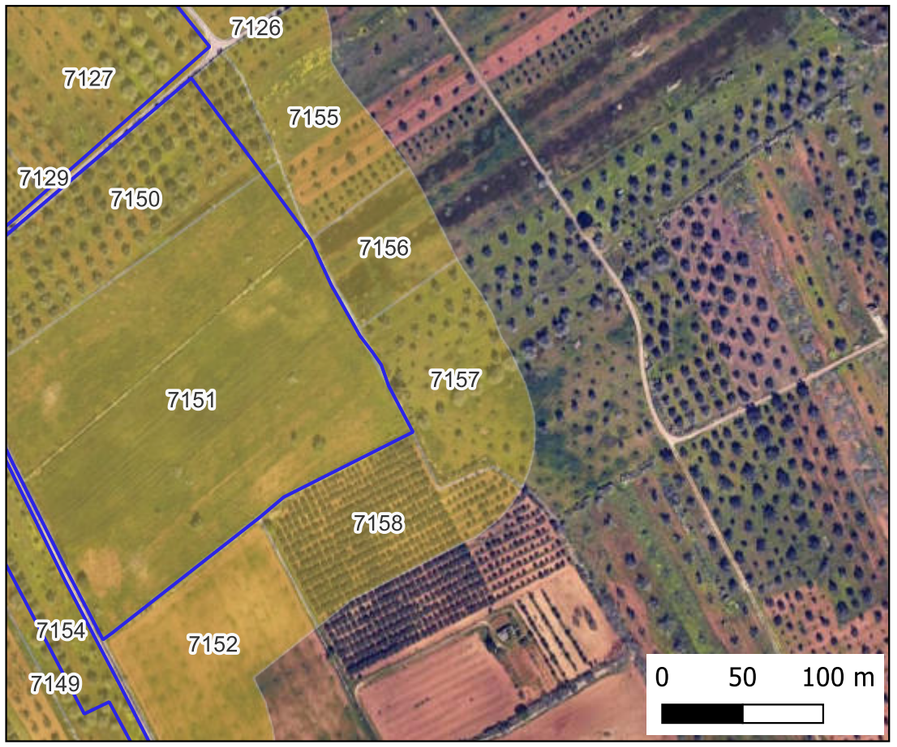

Mappa Copertura

Ricognizione 11993c1d81d644aeb2a1c3d9f57a99c9

Unità di ricognizione 7158 - Data 2024/06/20

Visibilità del suolo: 1

Copertura del suolo: superficie agricola utilizzata - uliveto

IMPIANTO FV32

- Stazione
- Cavidotto
- Area Impianto

RICOGNIZIONI E SCAVI

D_RCG_multipolygon (visibilità) [175]

RCGC

- 0 (area non accessibile) [67]
- 1 - pessima [70]
- 2 - mediocre [23]
- 3 - sufficiente [5]
- 4 - discreta [10]

D_RCG_multipolygon (copertura) [175]

RCGU

- superficie artificiale [8]
- superficie agricola utilizzata [161]
- superficie boscata e ambiente seminaturale [6]
- ambiente umido [0]
- ambiente delle acque [0]

Foto Campo

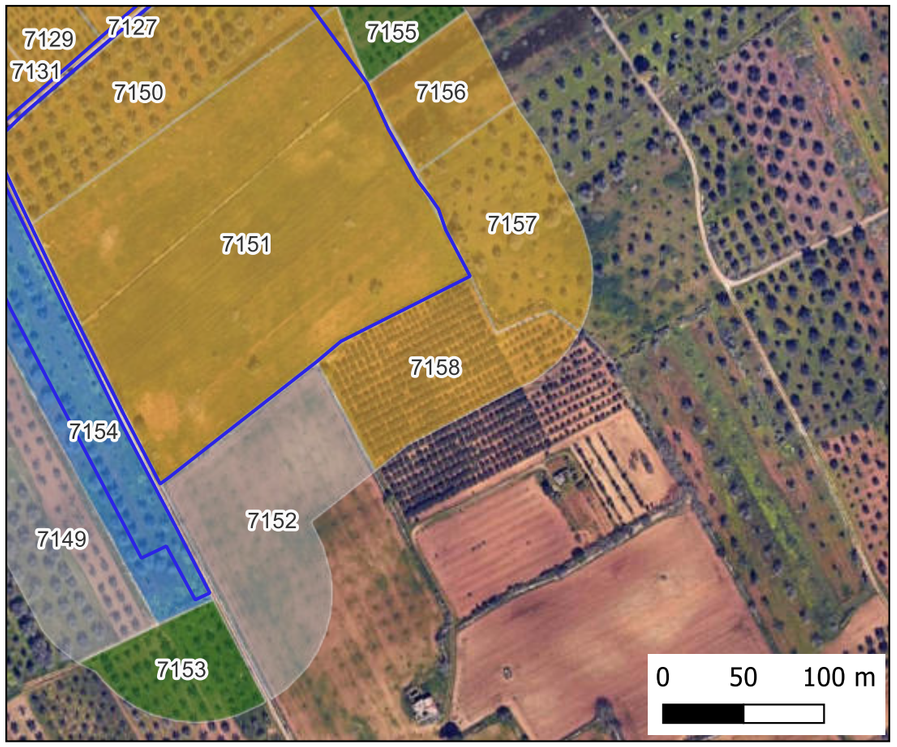

Mappa Visibilità

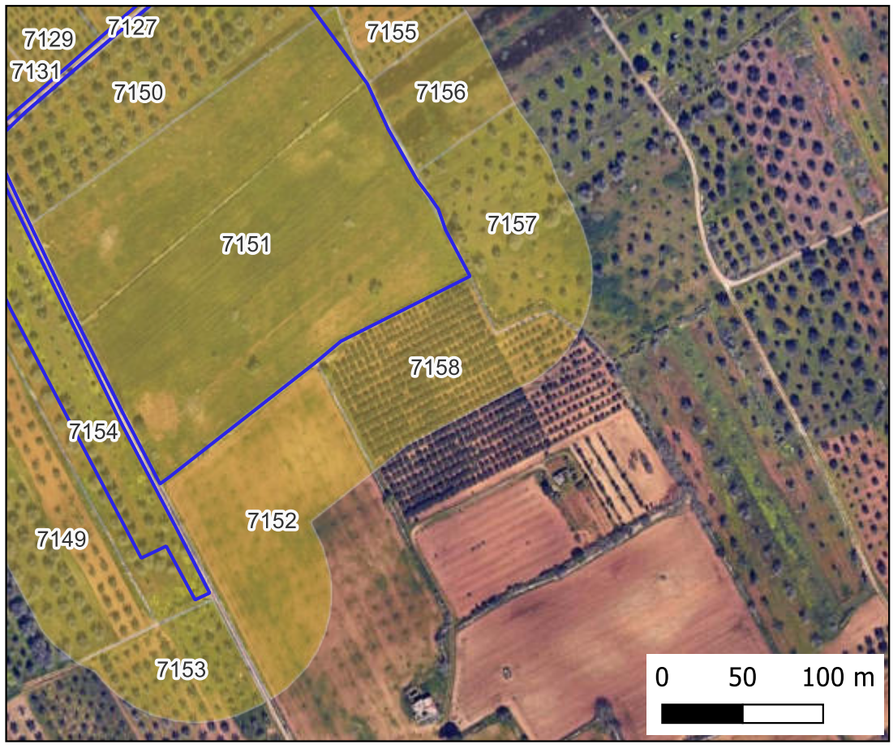

Mappa Copertura

Ricognizione 11993c1d81d644aeb2a1c3d9f57a99c9

Unità di ricognizione 7159 - Data 2024/06/20

Visibilità del suolo: 0 (area non accessibile)

Copertura del suolo: superficie agricola utilizzata - uliveto

IMPIANTO FV32

- Stazione
- Cavidotto
- Area Impianto

RICOGNIZIONI E SCAVI

D_RCG_multipolygon (visibilità) [175]

RCGC

- 0 (area non accessibile) [67]
- 1 - pessima [70]
- 2 - mediocre [23]
- 3 - sufficiente [5]
- 4 - discreta [10]

D_RCG_multipolygon (copertura) [175]

RCGU

- superficie artificiale [8]
- superficie agricola utilizzata [161]
- superficie boscata e ambiente seminaturale [6]
- ambiente umido [0]
- ambiente delle acque [0]

Foto Campo

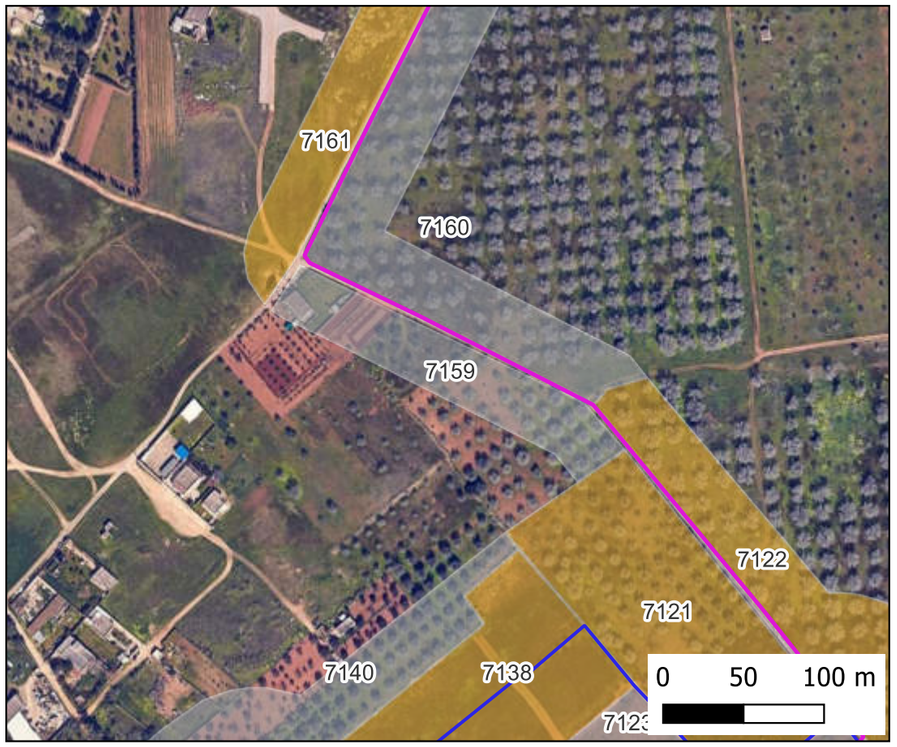

Mappa Visibilità

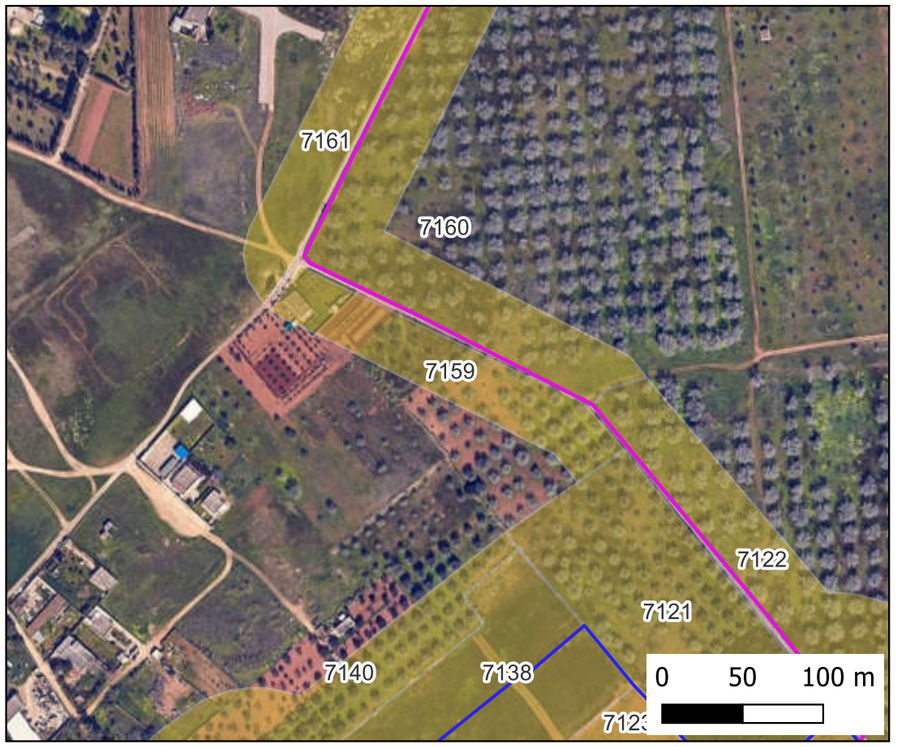

Mappa Copertura

Ricognizione 11993c1d81d644aeb2a1c3d9f57a99c9

Unità di ricognizione 7160 - Data 2024/06/20

Visibilità del suolo: 0 (area non accessibile)

Copertura del suolo: superficie agricola utilizzata - uliveto/seminativo

IMPIANTO FV32

- Stazione
- Cavidotto
- Area Impianto

RICOGNIZIONI E SCAVI

D_RCG_multipolygon (visibilità) [175]

RCGC

- 0 (area non accessibile) [67]
- 1 - pessima [70]
- 2 - mediocre [23]
- 3 - sufficiente [5]
- 4 - discreta [10]

D_RCG_multipolygon (copertura) [175]

RCGU

- superficie artificiale [8]
- superficie agricola utilizzata [161]
- superficie boscata e ambiente seminaturale [6]
- ambiente umido [0]
- ambiente delle acque [0]

Foto Campo

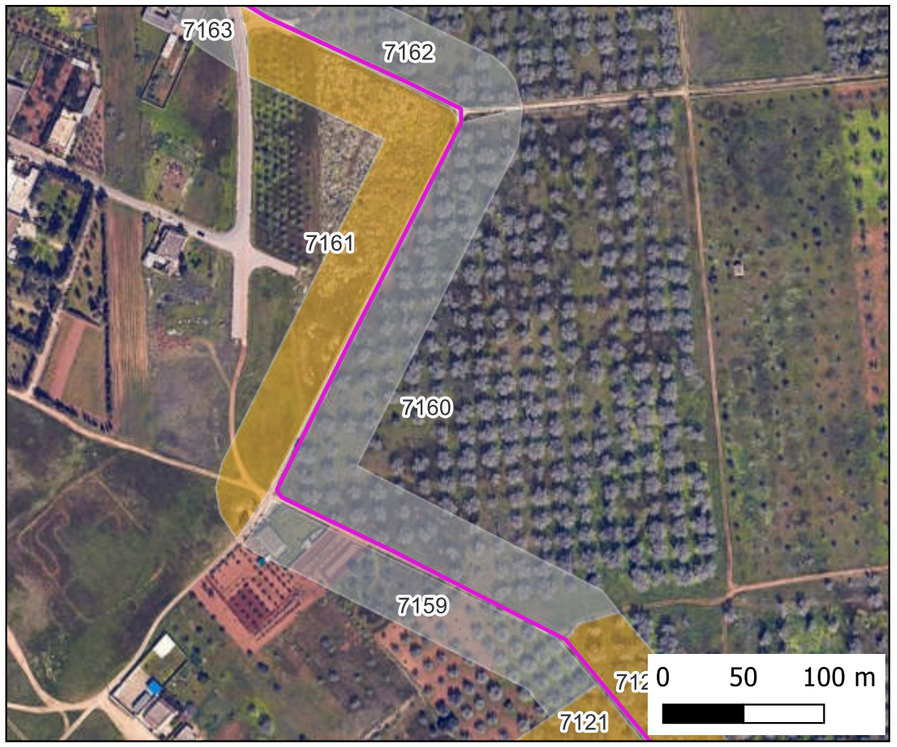

Mappa Visibilità

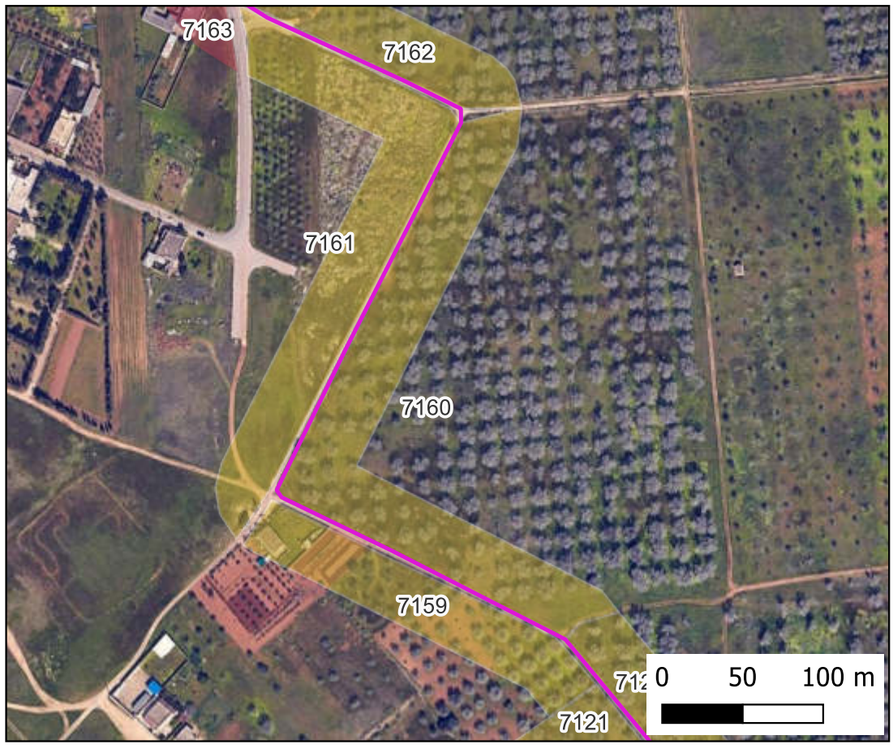

Mappa Copertura

Ricognizione 11993c1d81d644aeb2a1c3d9f57a99c9

Unità di ricognizione 7161 - Data 2024/06/20

Visibilità del suolo: 1

IMPIANTO FV32

- Stazione
- Cavidotto
- Area Impianto

RICOGNIZIONI E SCAVI

D_RCG_multipolygon (visibilità) [175]

RCGC

- 0 (area non accessibile) [67]
- 1 - pessima [70]
- 2 - mediocre [23]
- 3 - sufficiente [5]
- 4 - discreta [10]

D_RCG_multipolygon (copertura) [175]

RCGU

- superficie artificiale [8]
- superficie agricola utilizzata [161]
- superficie boscata e ambiente seminaturale [6]
- ambiente umido [0]
- ambiente delle acque [0]

Foto Campo

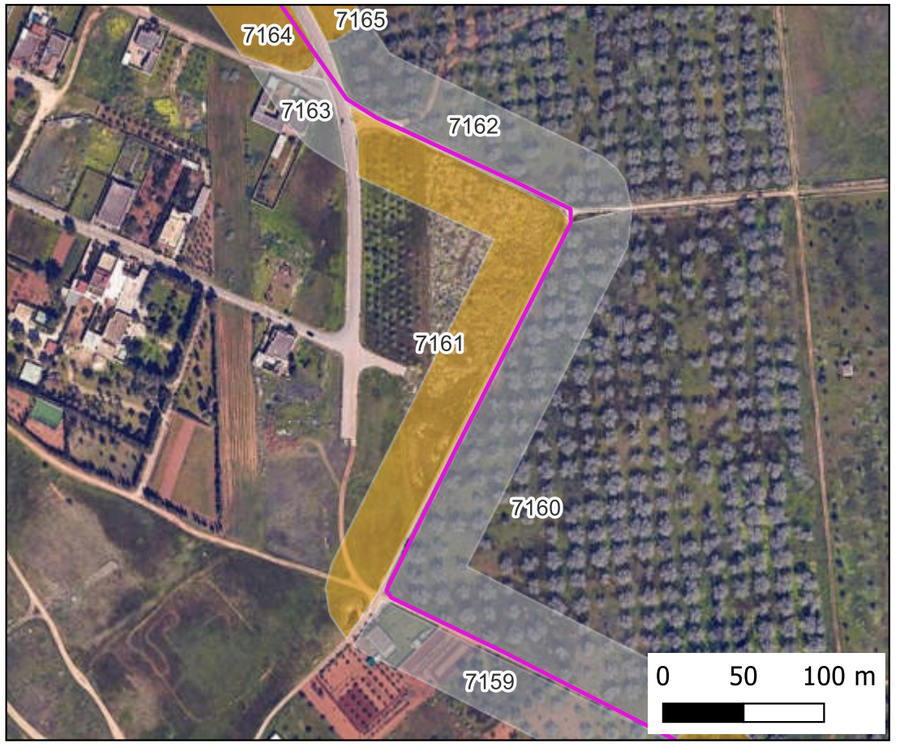

Mappa Visibilità

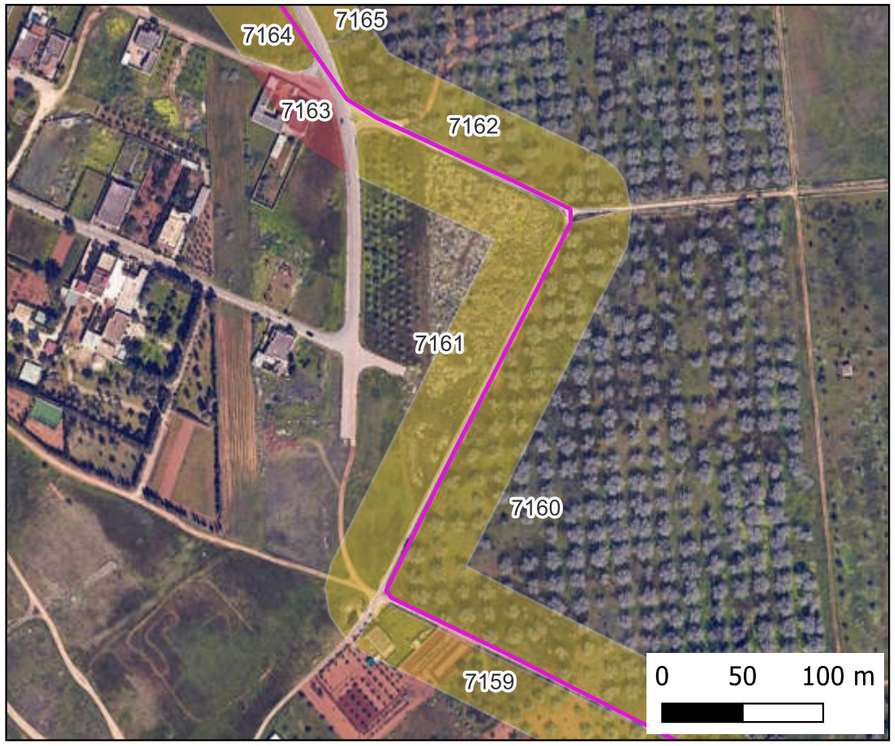

Mappa Copertura

Ricognizione 11993c1d81d644aeb2a1c3d9f57a99c9

Unità di ricognizione 7162 - Data 2024/06/20

Visibilità del suolo: 0 (area non accessibile)

Copertura del suolo: superficie agricola utilizzata - uliveto/seminativo

IMPIANTO FV32

- Stazione
- Cavidotto
- Area Impianto

RICOGNIZIONI E SCAVI

D_RCG_multipolygon (visibilità) [175]

RCGC

- 0 (area non accessibile) [67]
- 1 - pessima [70]
- 2 - mediocre [23]
- 3 - sufficiente [5]
- 4 - discreta [10]

D_RCG_multipolygon (copertura) [175]

RCGU

- superficie artificiale [8]
- superficie agricola utilizzata [161]
- superficie boscata e ambiente seminaturale [6]
- ambiente umido [0]
- ambiente delle acque [0]

Foto Campo

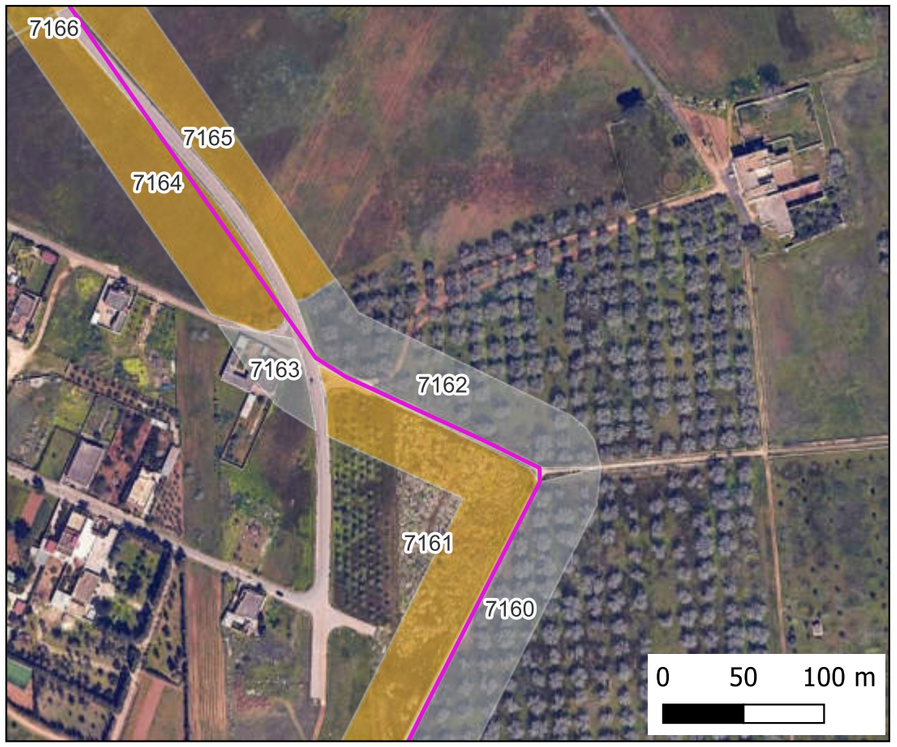

Mappa Visibilità

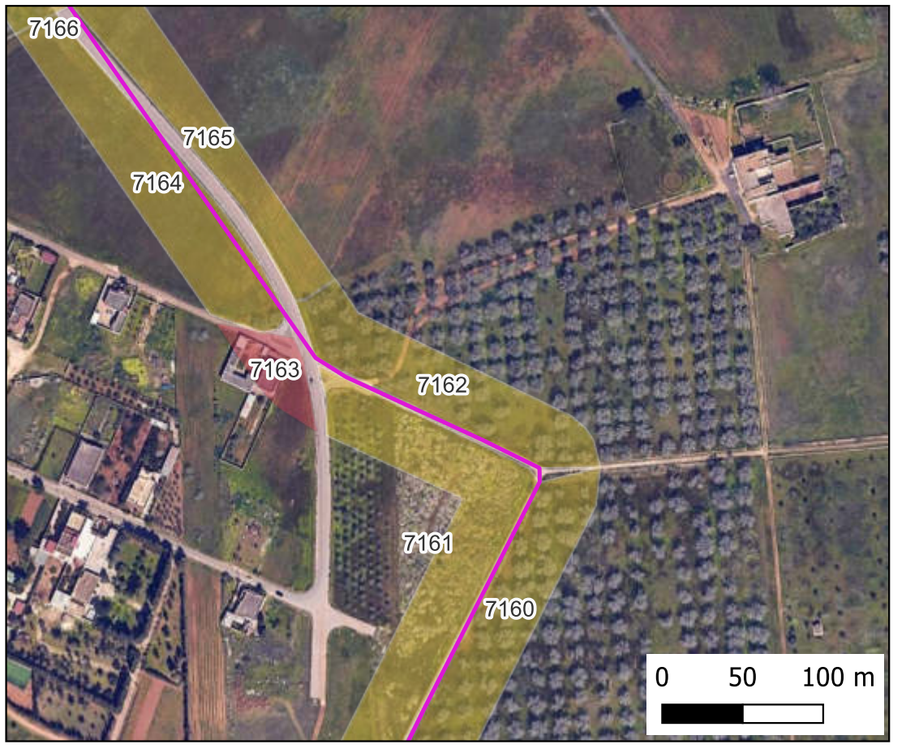

Mappa Copertura

Ricognizione 11993c1d81d644aeb2a1c3d9f57a99c9

Unità di ricognizione 7163 - Data 2024/06/20

Visibilità del suolo: 0 (area non accessibile)

IMPIANTO FV32

- Stazione
- Cavidotto
- Area Impianto

RICOGNIZIONI E SCAVI

D_RCG_multipolygon (visibilità) [175]

RCGC

- 0 (area non accessibile) [67]
- 1 - pessima [70]
- 2 - mediocre [23]
- 3 - sufficiente [5]
- 4 - discreta [10]

D_RCG_multipolygon (copertura) [175]

RCGU

- superficie artificiale [8]
- superficie agricola utilizzata [161]
- superficie boscata e ambiente seminaturale [6]
- ambiente umido [0]
- ambiente delle acque [0]

Foto Campo

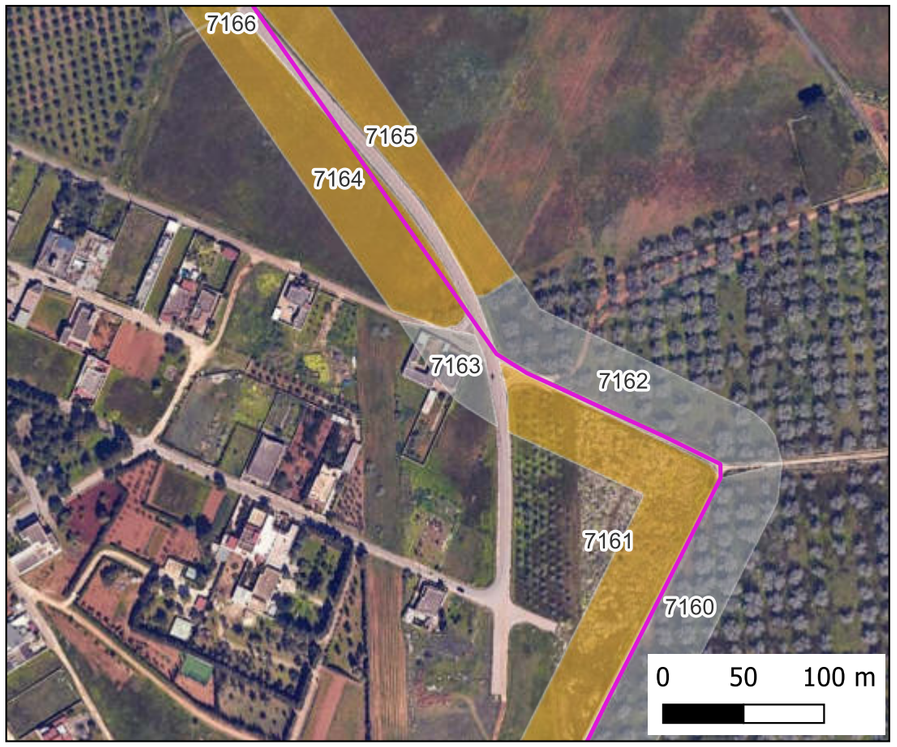

Mappa Visibilità

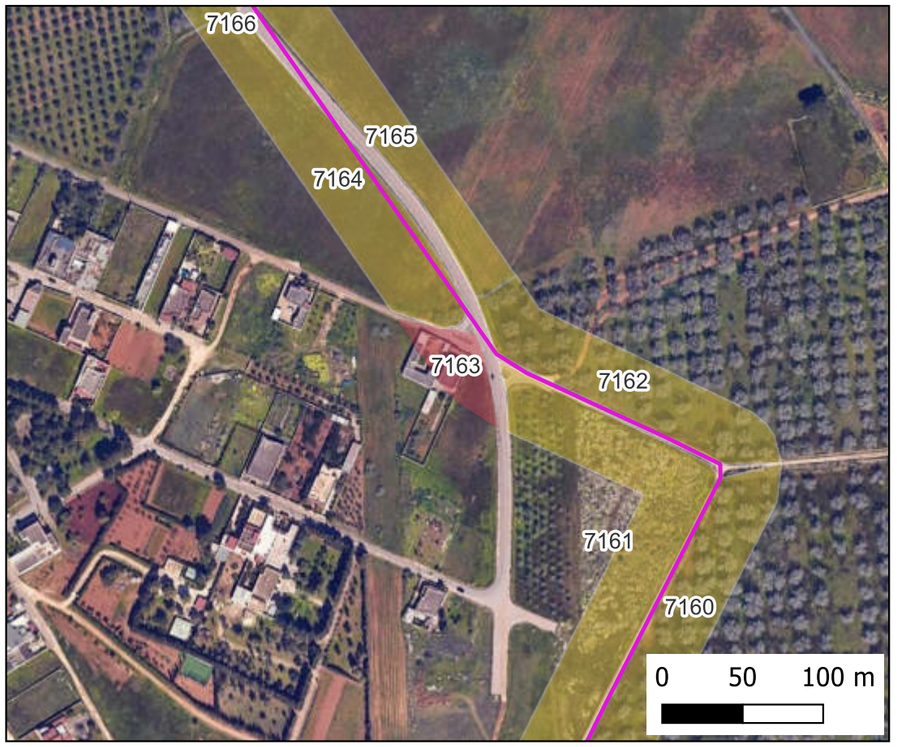

Mappa Copertura

Ricognizione 11993c1d81d644aeb2a1c3d9f57a99c9

Unità di ricognizione 7164 - Data 2024/06/20

Visibilità del suolo: 1

Copertura del suolo: superficie agricola utilizzata - seminativo

IMPIANTO FV32

- Stazione
- Cavidotto
- Area Impianto

RICOGNIZIONI E SCAVI

D_RCG_multipolygon (visibilità) [175]

RCGC

- 0 (area non accessibile) [67]
- 1 - pessima [70]
- 2 - mediocre [23]
- 3 - sufficiente [5]
- 4 - discreta [10]

D_RCG_multipolygon (copertura) [175]

RCGU

- superficie artificiale [8]
- superficie agricola utilizzata [161]
- superficie boscata e ambiente seminaturale [6]
- ambiente umido [0]
- ambiente delle acque [0]

Foto Campo

Mappa Visibilità

Mappa Copertura

Ricognizione 11993c1d81d644aeb2a1c3d9f57a99c9

Unità di ricognizione 7165 - Data 2024/06/20

Visibilità del suolo: 1

Copertura del suolo: superficie agricola utilizzata - seminativo

IMPIANTO FV32

- Stazione
- Cavidotto
- Area Impianto

RICOGNIZIONI E SCAVI

D_RCG_multipolygon (visibilità) [175]

RCGC

- 0 (area non accessibile) [67]
- 1 - pessima [70]
- 2 - mediocre [23]
- 3 - sufficiente [5]
- 4 - discreta [10]

D_RCG_multipolygon (copertura) [175]

RCGU

- superficie artificiale [8]
- superficie agricola utilizzata [161]
- superficie boscata e ambiente seminaturale [6]
- ambiente umido [0]
- ambiente delle acque [0]

Foto Campo

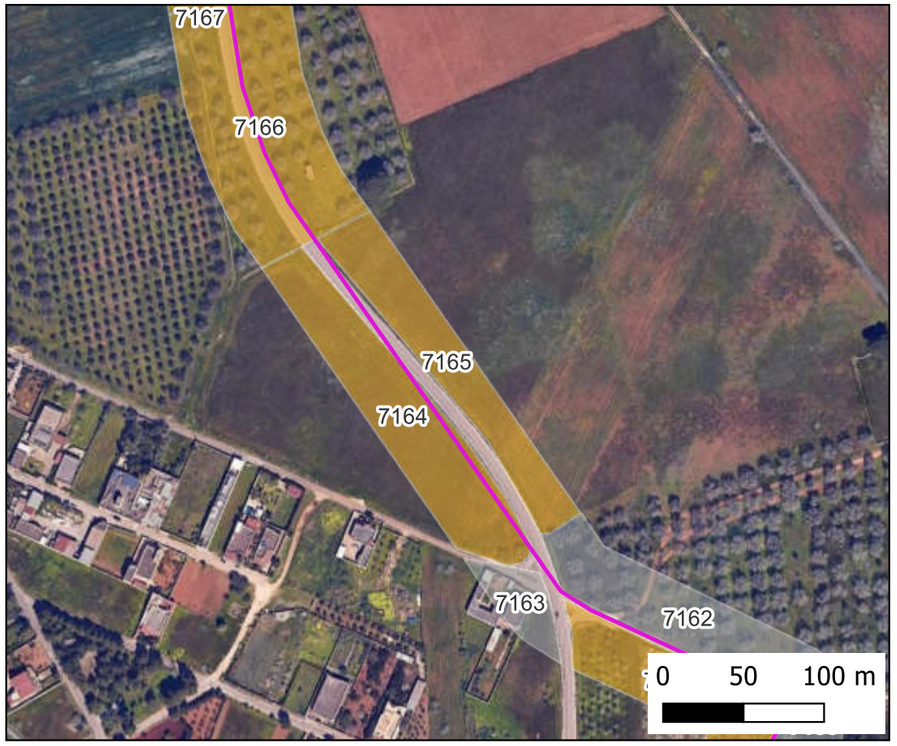

Mappa Visibilità

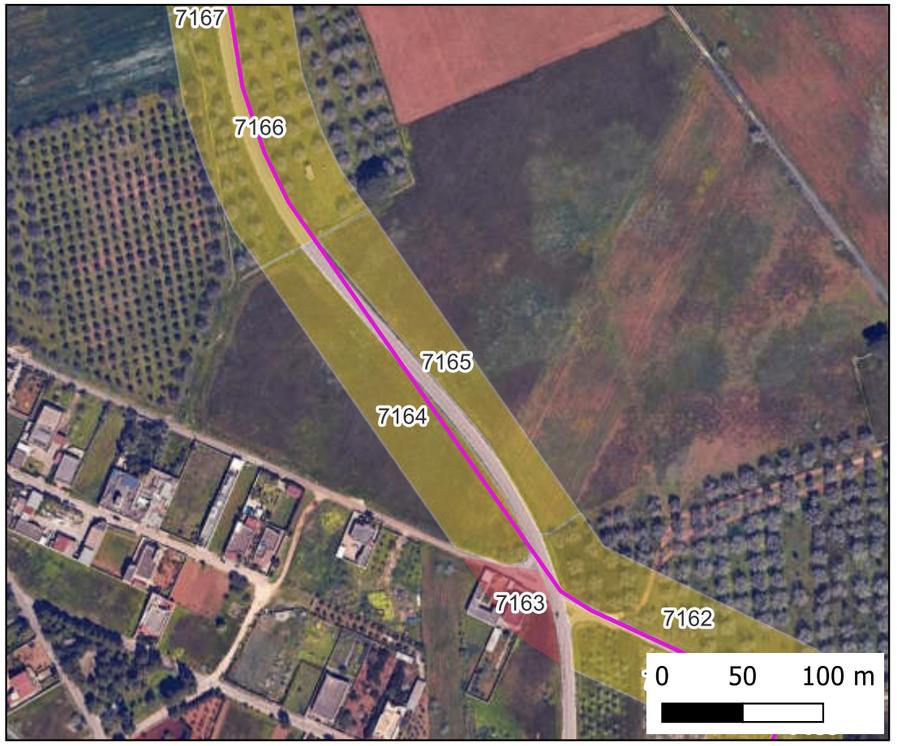

Mappa Copertura

Ricognizione 11993c1d81d644aeb2a1c3d9f57a99c9

Unità di ricognizione 7166 - Data 2024/06/20

Visibilità del suolo: 1

Copertura del suolo: superficie agricola utilizzata - uliveto

IMPIANTO FV32

- Stazione
- Cavidotto
- Area Impianto

RICOGNIZIONI E SCAVI

D_RCG_multipolygon (visibilità) [175]

RCGC

- 0 (area non accessibile) [67]
- 1 - pessima [70]
- 2 - mediocre [23]
- 3 - sufficiente [5]
- 4 - discreta [10]

D_RCG_multipolygon (copertura) [175]

RCGU

- superficie artificiale [8]
- superficie agricola utilizzata [161]
- superficie boscata e ambiente seminaturale [6]
- ambiente umido [0]
- ambiente delle acque [0]

Foto Campo

Mappa Visibilità

Mappa Copertura

Ricognizione 11993c1d81d644aeb2a1c3d9f57a99c9

Unità di ricognizione 7167 - Data 2024/06/20

Visibilità del suolo: 1

Copertura del suolo: superficie agricola utilizzata - seminativo

IMPIANTO FV32

- Stazione
- Cavidotto
- Area Impianto

RICOGNIZIONI E SCAVI

D_RCG_multipolygon (visibilità) [175]

RCGC

- 0 (area non accessibile) [67]
- 1 - pessima [70]
- 2 - mediocre [23]
- 3 - sufficiente [5]
- 4 - discreta [10]

D_RCG_multipolygon (copertura) [175]

RCGU

- superficie artificiale [8]
- superficie agricola utilizzata [161]
- superficie boscata e ambiente seminaturale [6]
- ambiente umido [0]
- ambiente delle acque [0]

Foto Campo

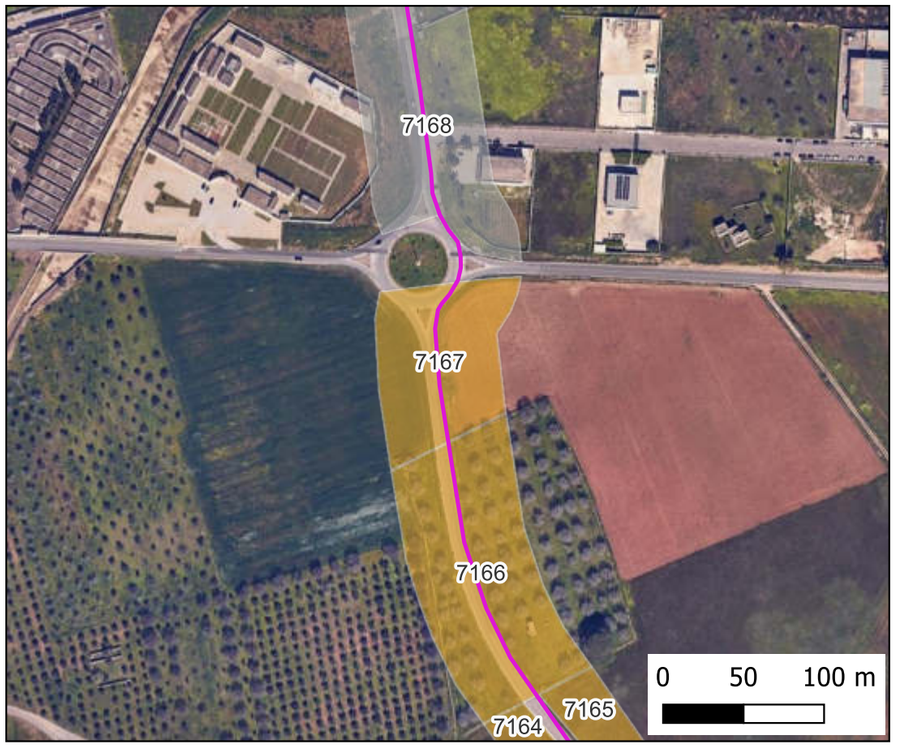

Mappa Visibilità

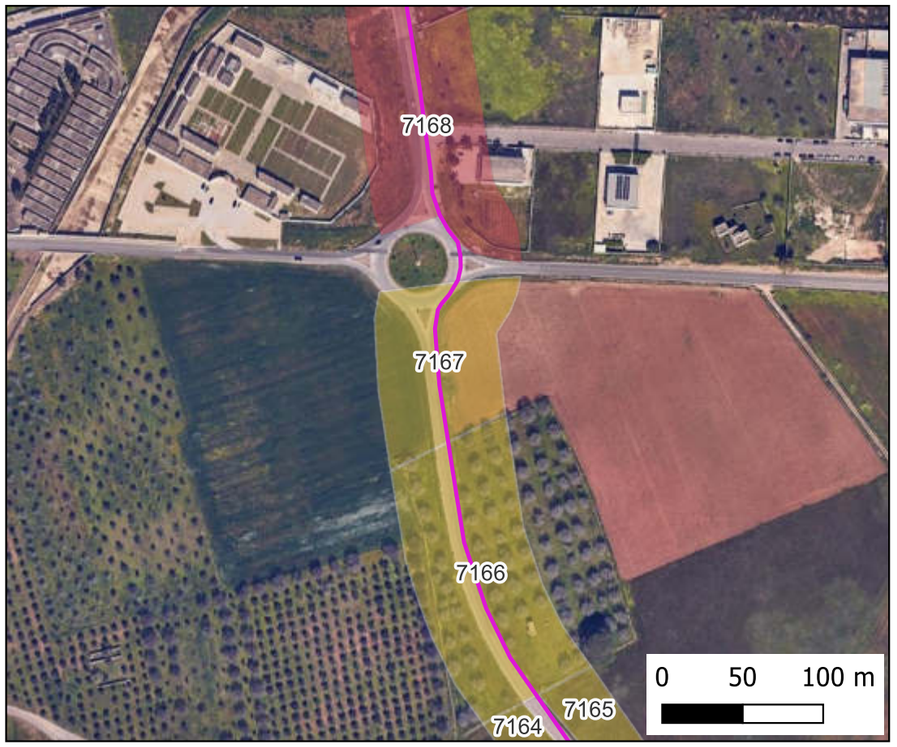

Mappa Copertura

Ricognizione 11993c1d81d644aeb2a1c3d9f57a99c9

Unità di ricognizione 7168 - Data 2024/06/20

Visibilità del suolo: 0 (area non accessibile)

Copertura del suolo: superficie artificiale - zona industriale

IMPIANTO FV32

- Stazione
- Cavidotto
- Area Impianto

RICOGNIZIONI E SCAVI

D_RCG_multipolygon (visibilità) [175]

RCGC

- 0 (area non accessibile) [67]
- 1 - pessima [70]
- 2 - mediocre [23]
- 3 - sufficiente [5]
- 4 - discreta [10]

D_RCG_multipolygon (copertura) [175]

RCGU

- superficie artificiale [8]
- superficie agricola utilizzata [161]
- superficie boscata e ambiente seminaturale [6]
- ambiente umido [0]
- ambiente delle acque [0]

Foto Campo

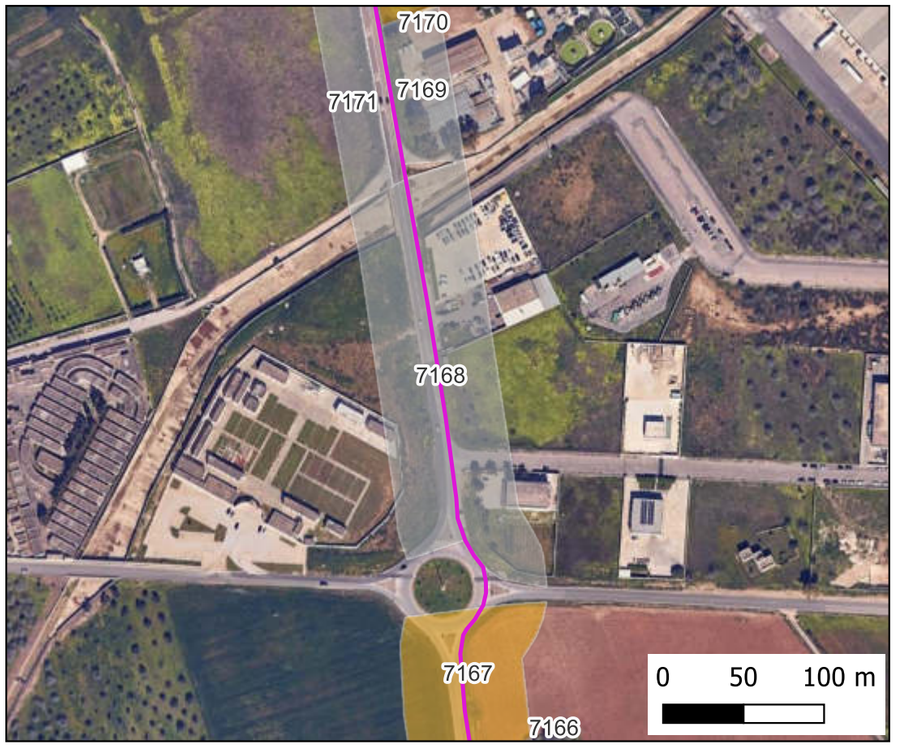

Mappa Visibilità

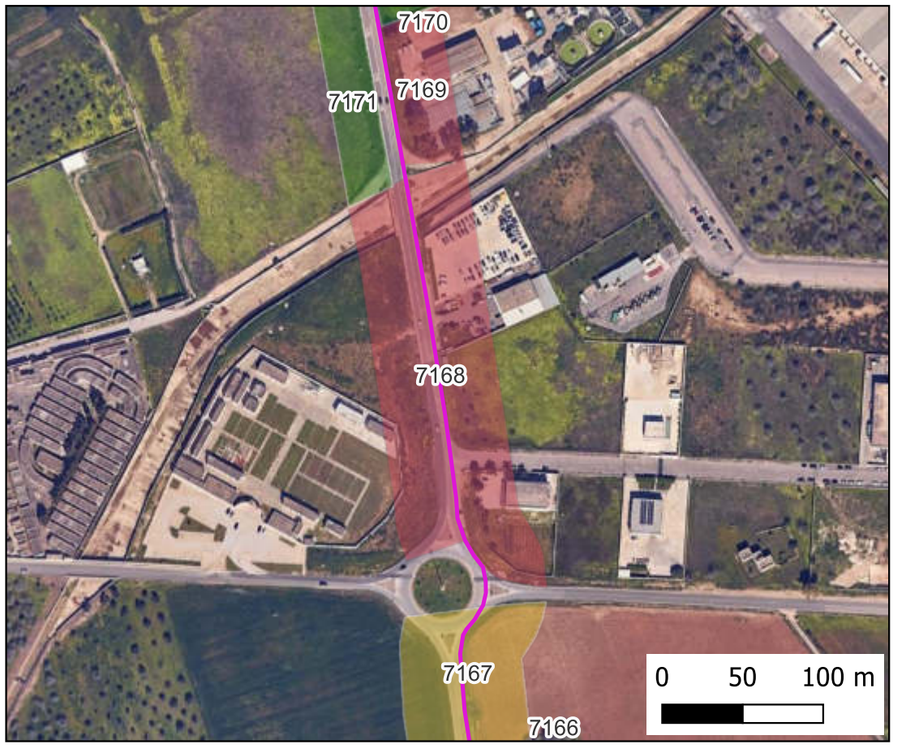

Mappa Copertura

Ricognizione 11993c1d81d644aeb2a1c3d9f57a99c9

Unità di ricognizione 7169 - Data 2024/06/20

Visibilità del suolo: 0 (area non accessibile)

IMPIANTO FV32

- Stazione
- Cavidotto
- Area Impianto

RICOGNIZIONI E SCAVI

D_RCG_multipolygon (visibilità) [175]

RCGC

- 0 (area non accessibile) [67]
- 1 - pessima [70]
- 2 - mediocre [23]
- 3 - sufficiente [5]
- 4 - discreta [10]

D_RCG_multipolygon (copertura) [175]

RCGU

- superficie artificiale [8]
- superficie agricola utilizzata [161]
- superficie boscata e ambiente seminaturale [6]
- ambiente umido [0]
- ambiente delle acque [0]

Foto Campo

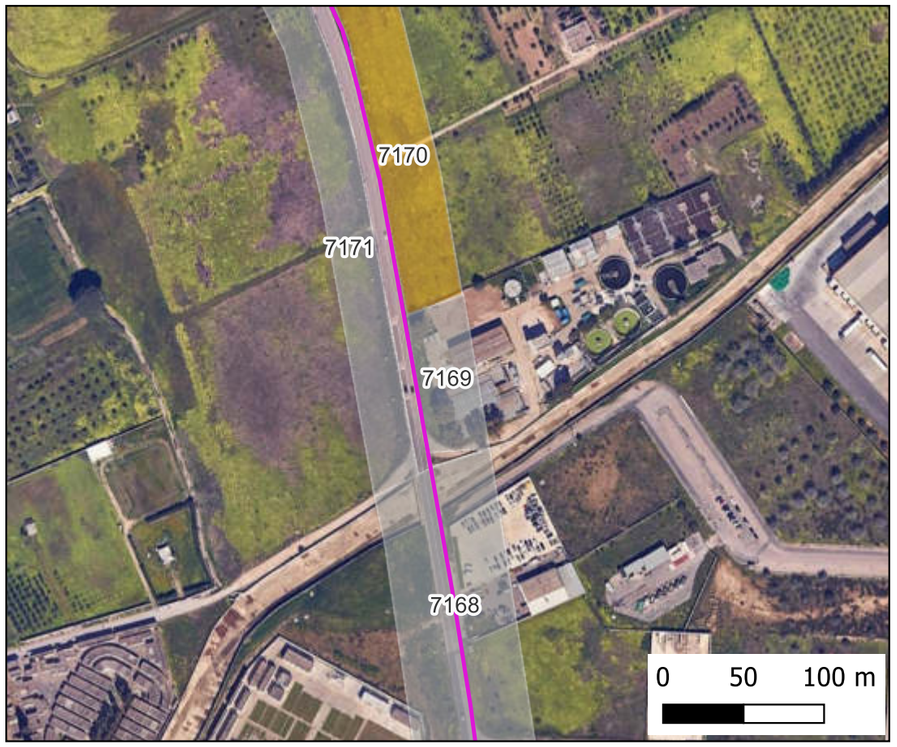

Mappa Visibilità

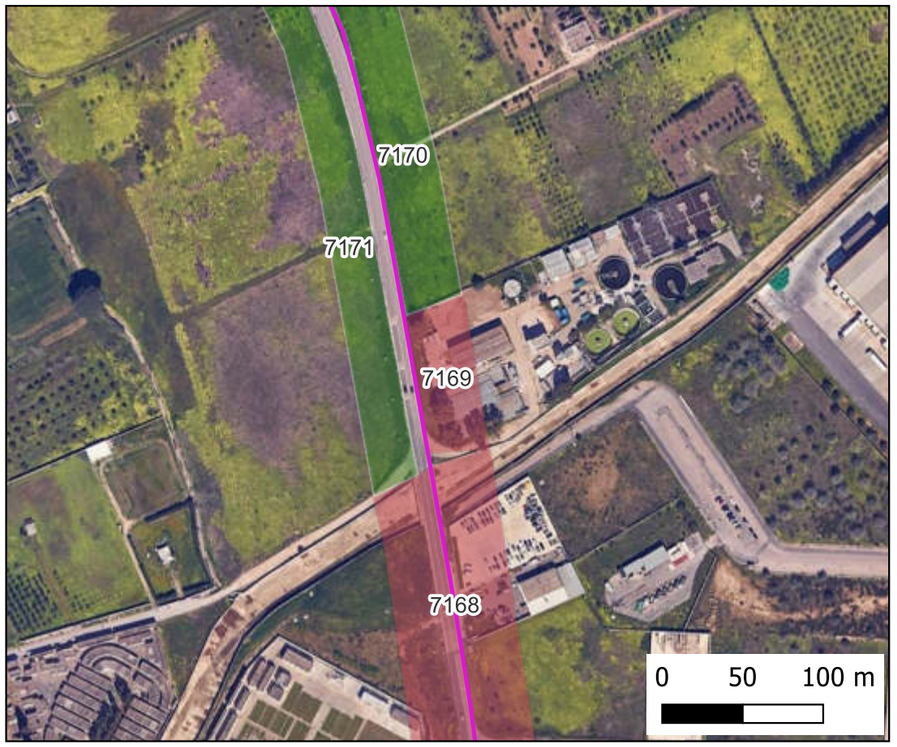

Mappa Copertura

Ricognizione 11993c1d81d644aeb2a1c3d9f57a99c9

Unità di ricognizione 7170 - Data 2024/06/20

Visibilità del suolo: 1

IMPIANTO FV32

- Stazione
- Cavidotto
- Area Impianto

RICOGNIZIONI E SCAVI

D_RCG_multipolygon (visibilità) [175]

RCGC

- 0 (area non accessibile) [67]
- 1 - pessima [70]
- 2 - mediocre [23]
- 3 - sufficiente [5]
- 4 - discreta [10]

D_RCG_multipolygon (copertura) [175]

RCGU

- superficie artificiale [8]
- superficie agricola utilizzata [161]
- superficie boscata e ambiente seminaturale [6]
- ambiente umido [0]
- ambiente delle acque [0]

Foto Campo

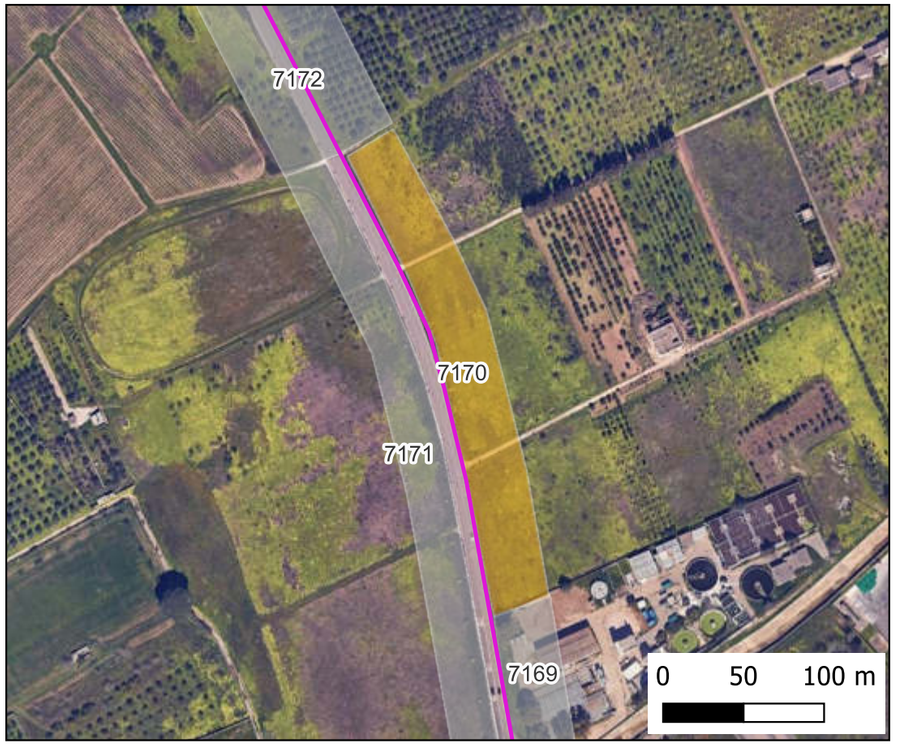

Mappa Visibilità

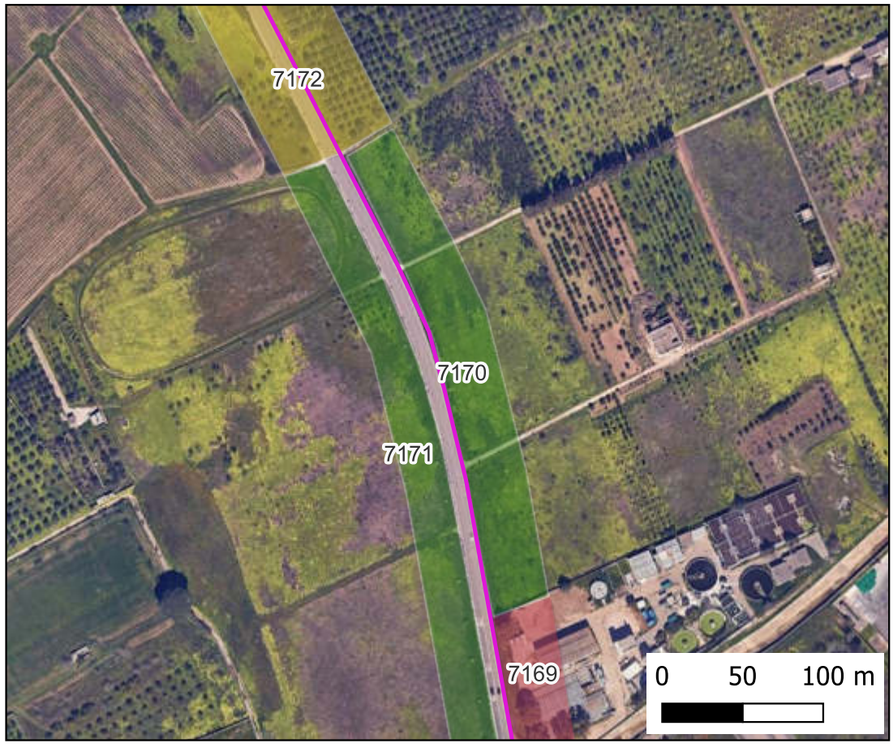

Mappa Copertura

Ricognizione 11993c1d81d644aeb2a1c3d9f57a99c9

Unità di ricognizione 7171 - Data 2024/06/20

Visibilità del suolo: 0 (area non accessibile)

IMPIANTO FV32

- Stazione
- Cavidotto
- Area Impianto

RICOGNIZIONI E SCAVI

D_RCG_multipolygon (visibilità) [175]

RCGC

- 0 (area non accessibile) [67]
- 1 - pessima [70]
- 2 - mediocre [23]
- 3 - sufficiente [5]
- 4 - discreta [10]

D_RCG_multipolygon (copertura) [175]

RCGU

- superficie artificiale [8]
- superficie agricola utilizzata [161]
- superficie boscata e ambiente seminaturale [6]
- ambiente umido [0]
- ambiente delle acque [0]

Foto Campo

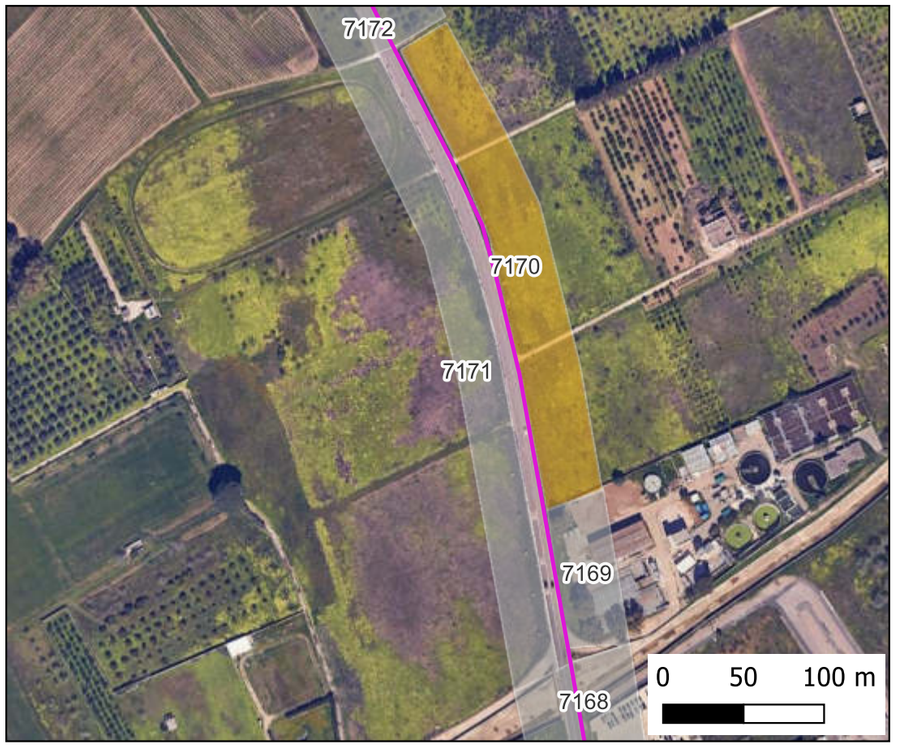

Mappa Visibilità

Mappa Copertura

Ricognizione 11993c1d81d644aeb2a1c3d9f57a99c9

Unità di ricognizione 7172 - Data 2024/06/20

Visibilità del suolo: 0 (area non accessibile)

IMPIANTO FV32

- Stazione
- Cavidotto
- Area Impianto

RICOGNIZIONI E SCAVI

D_RCG_multipolygon (visibilità) [175]

RCGC

- 0 (area non accessibile) [67]
- 1 - pessima [70]
- 2 - mediocre [23]
- 3 - sufficiente [5]
- 4 - discreta [10]

D_RCG_multipolygon (copertura) [175]

RCGU

- superficie artificiale [8]
- superficie agricola utilizzata [161]
- superficie boscata e ambiente seminaturale [6]
- ambiente umido [0]
- ambiente delle acque [0]

Foto Campo

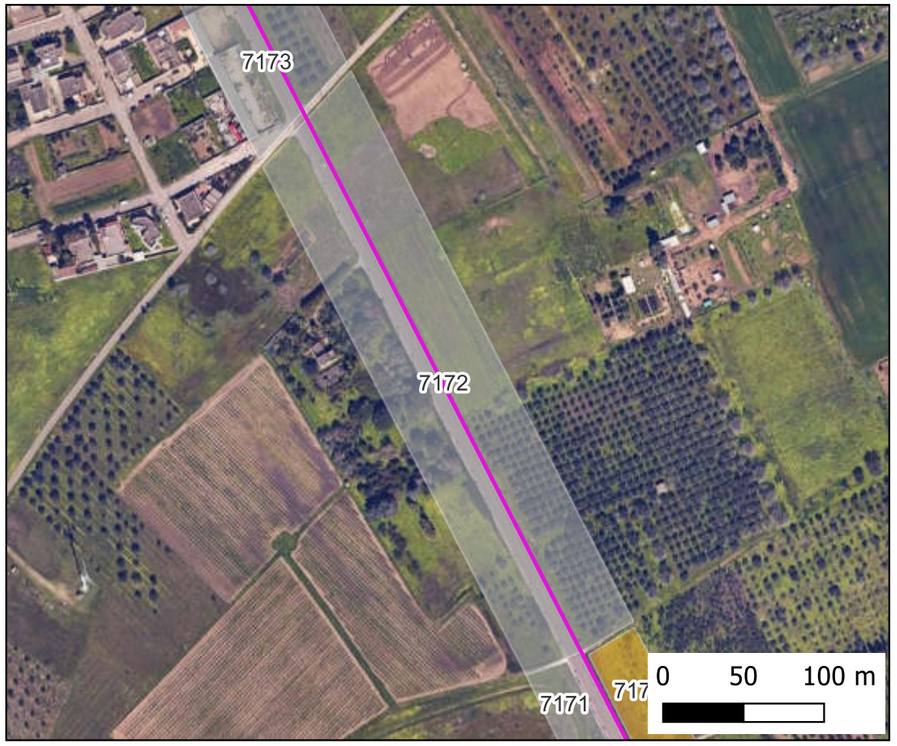

Mappa Visibilità

Mappa Copertura

Ricognizione 11993c1d81d644aeb2a1c3d9f57a99c9

Unità di ricognizione 7173 - Data 2024/06/20

Visibilità del suolo: 0 (area non accessibile)

IMPIANTO FV32

- Stazione
- Cavidotto
- Area Impianto

RICOGNIZIONI E SCAVI

D_RCG_multipolygon (visibilità) [175]

RCGC

- 0 (area non accessibile) [67]
- 1 - pessima [70]
- 2 - mediocre [23]
- 3 - sufficiente [5]
- 4 - discreta [10]

D_RCG_multipolygon (copertura) [175]

RCGU

- superficie artificiale [8]
- superficie agricola utilizzata [161]
- superficie boscata e ambiente seminaturale [6]
- ambiente umido [0]
- ambiente delle acque [0]

Foto Campo

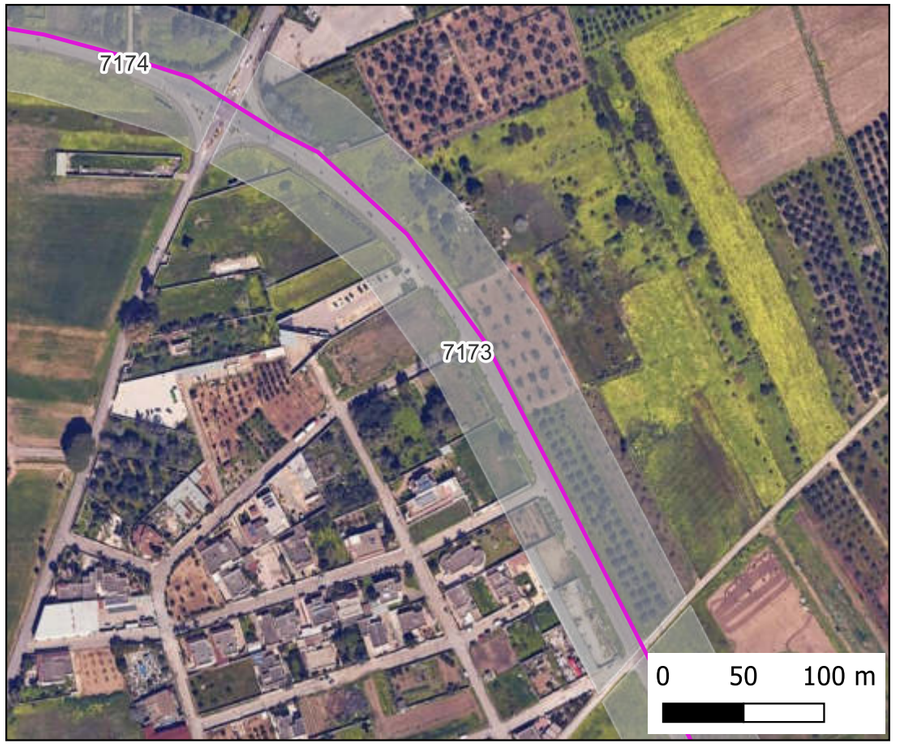

Mappa Visibilità

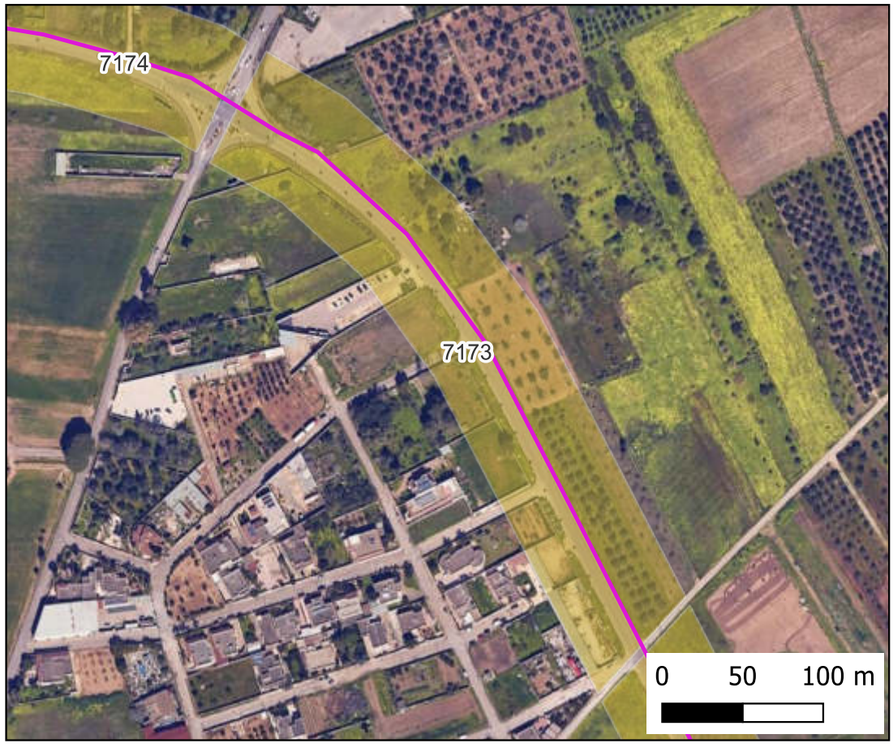

Mappa Copertura

Ricognizione 11993c1d81d644aeb2a1c3d9f57a99c9

Unità di ricognizione 7174 - Data 2024/06/20

Visibilità del suolo: 0 (area non accessibile)

IMPIANTO FV32

- Stazione
- Cavidotto
- Area Impianto

RICOGNIZIONI E SCAVI

D_RCG_multipolygon (visibilità) [175]

RCGC

- 0 (area non accessibile) [67]
- 1 - pessima [70]
- 2 - mediocre [23]
- 3 - sufficiente [5]
- 4 - discreta [10]

D_RCG_multipolygon (copertura) [175]

RCGU

- superficie artificiale [8]
- superficie agricola utilizzata [161]
- superficie boscata e ambiente seminaturale [6]
- ambiente umido [0]
- ambiente delle acque [0]

Foto Campo

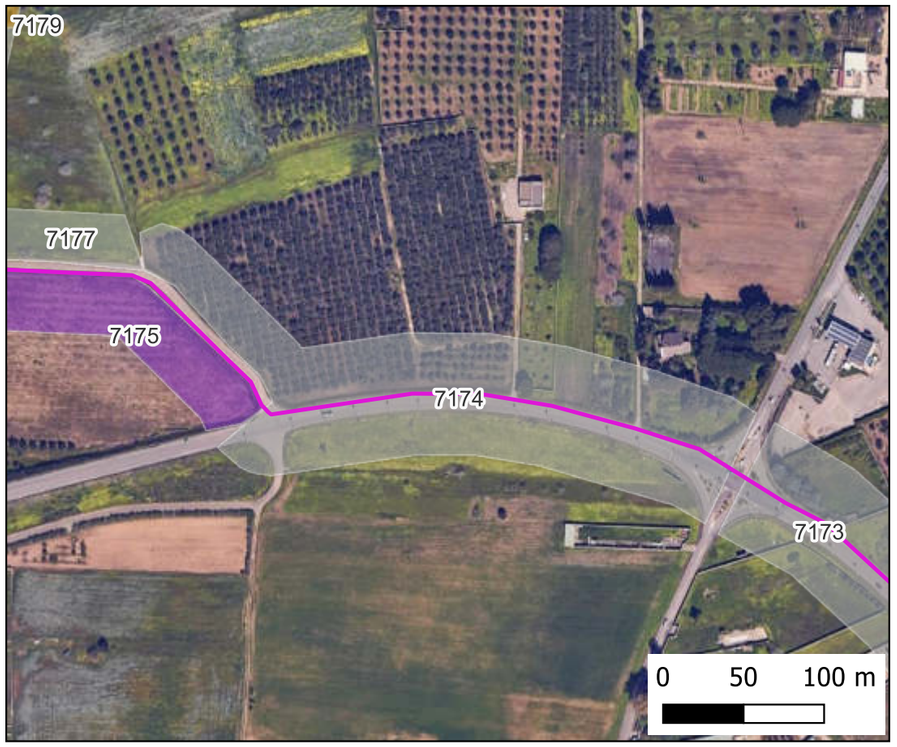

Mappa Visibilità

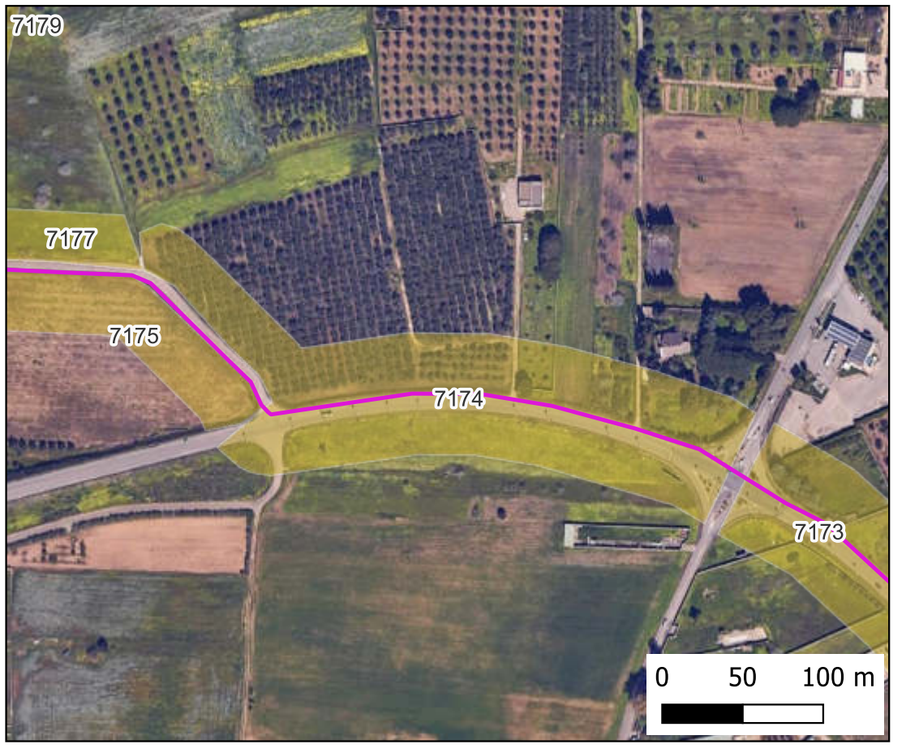

Mappa Copertura

Ricognizione 11993c1d81d644aeb2a1c3d9f57a99c9

Unità di ricognizione 7175 - Data 2024/06/20

Visibilità del suolo: 4

Copertura del suolo: superficie agricola utilizzata - uliveto

IMPIANTO FV32

- Stazione
- Cavidotto
- Area Impianto

RICOGNIZIONI E SCAVI

D_RCG_multipolygon (visibilità) [175]

RCGC

- 0 (area non accessibile) [67]
- 1 - pessima [70]
- 2 - mediocre [23]
- 3 - sufficiente [5]
- 4 - discreta [10]

D_RCG_multipolygon (copertura) [175]

RCGU

- superficie artificiale [8]
- superficie agricola utilizzata [161]
- superficie boscata e ambiente seminaturale [6]
- ambiente umido [0]
- ambiente delle acque [0]

Foto Campo

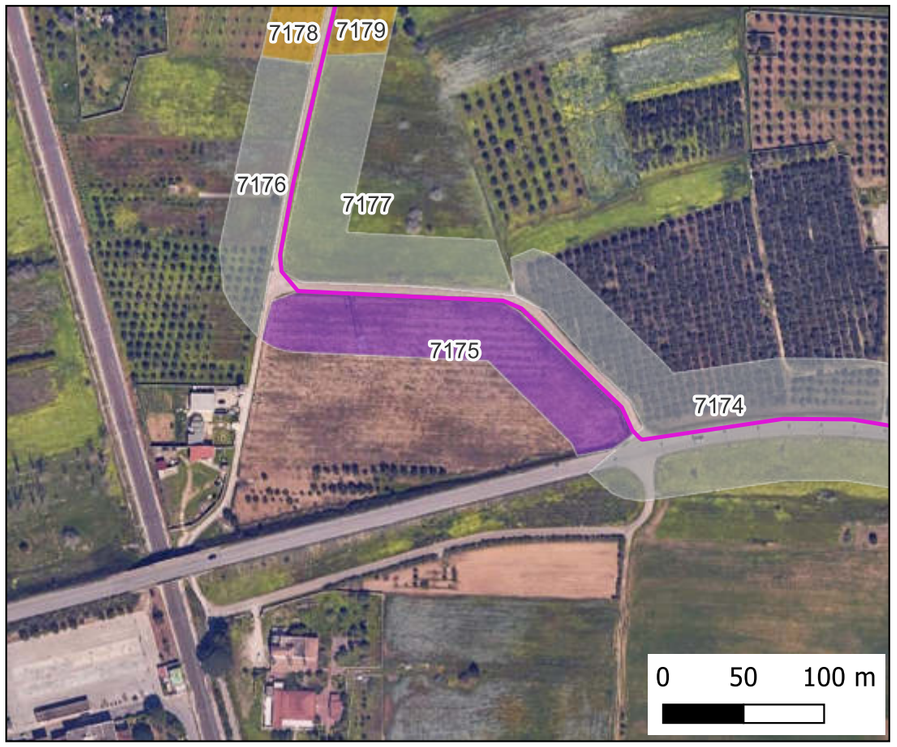

Mappa Visibilità

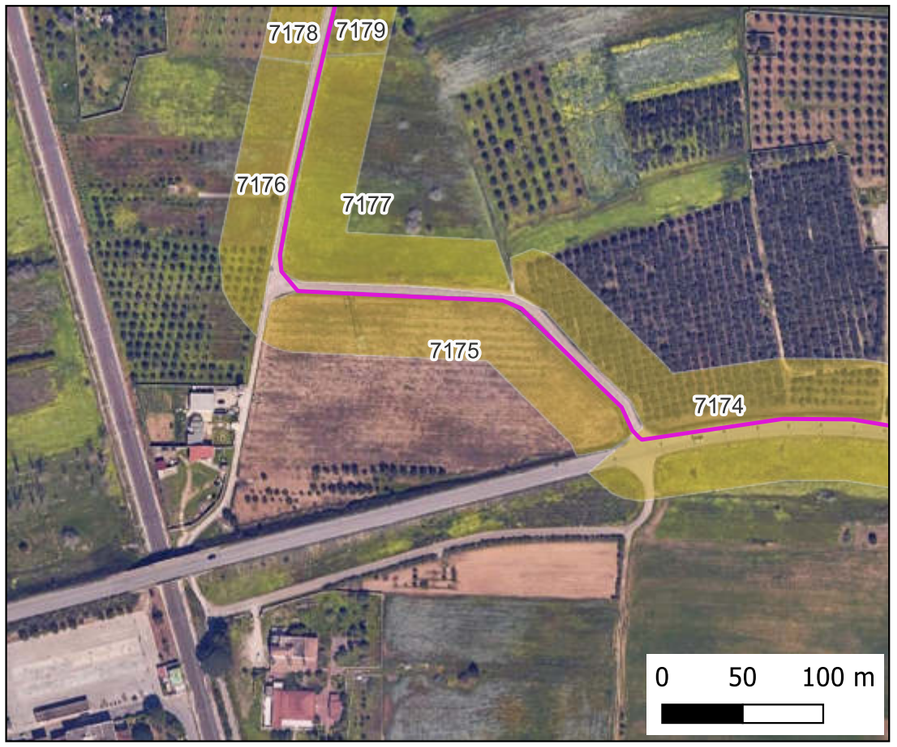

Mappa Copertura

Ricognizione 11993c1d81d644aeb2a1c3d9f57a99c9

Unità di ricognizione 7176 - Data 2024/06/20

Visibilità del suolo: 0 (area non accessibile)

IMPIANTO FV32

- Stazione
- Cavidotto
- Area Impianto

RICOGNIZIONI E SCAVI

D_RCG_multipolygon (visibilità) [175]

RCGC

- 0 (area non accessibile) [67]
- 1 - pessima [70]
- 2 - mediocre [23]
- 3 - sufficiente [5]
- 4 - discreta [10]

D_RCG_multipolygon (copertura) [175]

RCGU

- superficie artificiale [8]
- superficie agricola utilizzata [161]
- superficie boscata e ambiente seminaturale [6]
- ambiente umido [0]
- ambiente delle acque [0]

Foto Campo

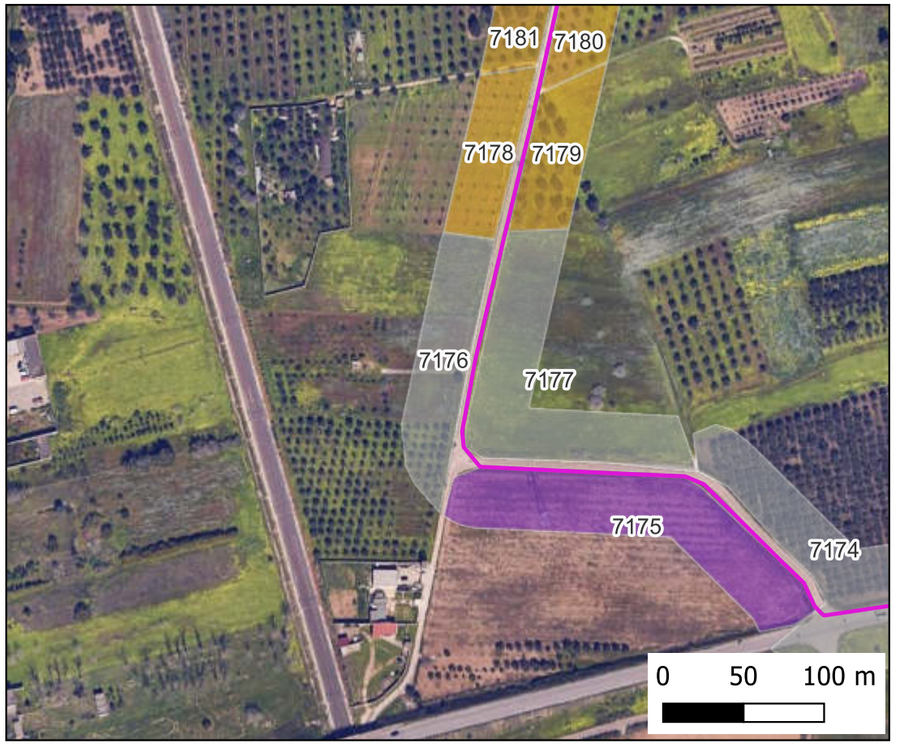

Mappa Visibilità

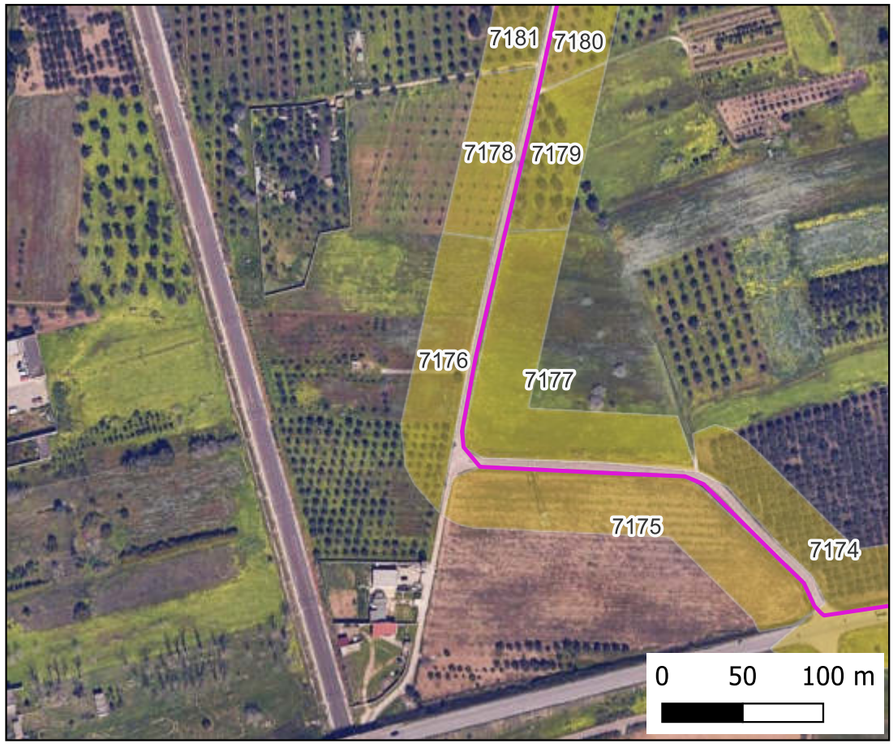

Mappa Copertura

Ricognizione 11993c1d81d644aeb2a1c3d9f57a99c9

Unità di ricognizione 7177 - Data 2024/06/20

Visibilità del suolo: 0 (area non accessibile)

Copertura del suolo: superficie agricola utilizzata - ortaggi

IMPIANTO FV32

- Stazione
- Cavidotto
- Area Impianto

RICOGNIZIONI E SCAVI

D_RCG_multipolygon (visibilità) [175]

RCGC

- 0 (area non accessibile) [67]
- 1 - pessima [70]
- 2 - mediocre [23]
- 3 - sufficiente [5]
- 4 - discreta [10]

D_RCG_multipolygon (copertura) [175]

RCGU

- superficie artificiale [8]
- superficie agricola utilizzata [161]
- superficie boscata e ambiente seminaturale [6]
- ambiente umido [0]
- ambiente delle acque [0]

Foto Campo

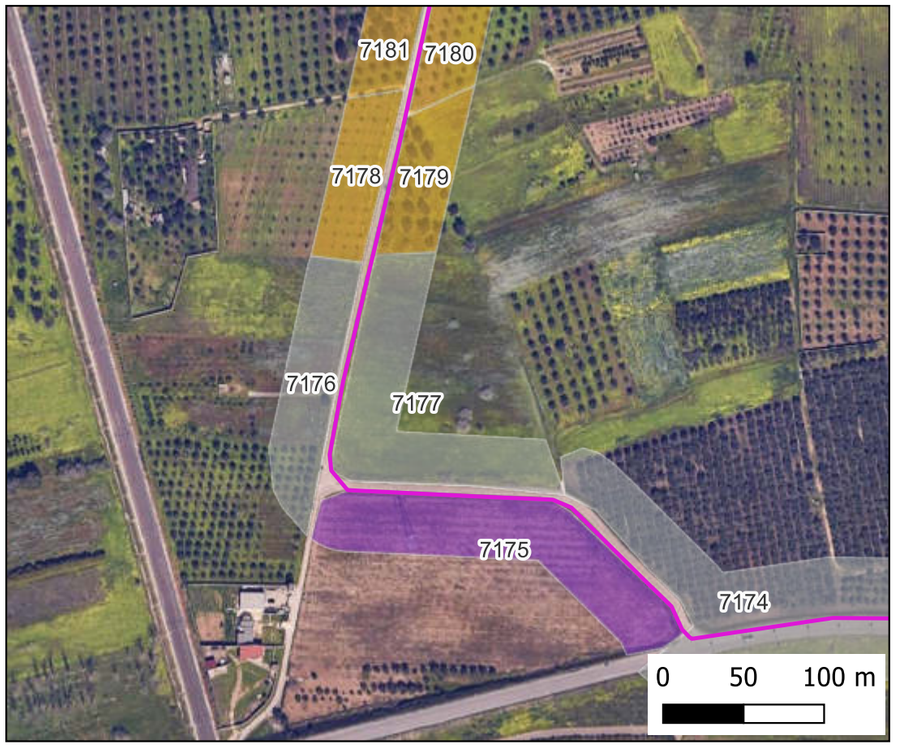

Mappa Visibilità

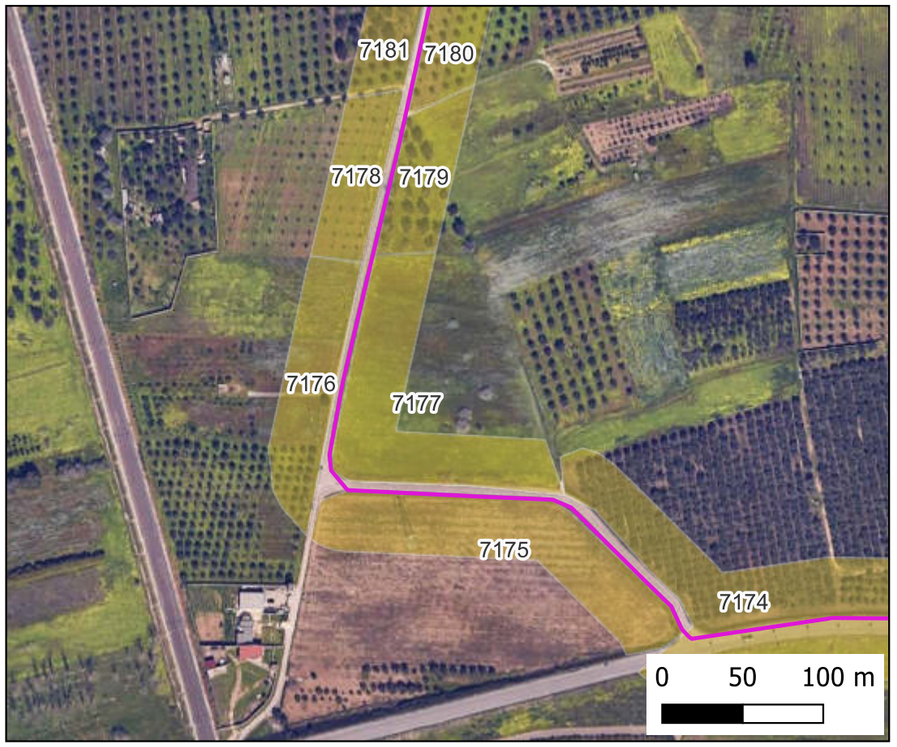

Mappa Copertura

Ricognizione 11993c1d81d644aeb2a1c3d9f57a99c9

Unità di ricognizione 7178 - Data 2024/06/20

Visibilità del suolo: 1

Copertura del suolo: superficie agricola utilizzata - uliveto

IMPIANTO FV32

- Stazione
- Cavidotto
- Area Impianto

RICOGNIZIONI E SCAVI

D_RCG_multipolygon (visibilità) [175]

RCGC

- 0 (area non accessibile) [67]
- 1 - pessima [70]
- 2 - mediocre [23]
- 3 - sufficiente [5]
- 4 - discreta [10]

D_RCG_multipolygon (copertura) [175]

RCGU

- superficie artificiale [8]
- superficie agricola utilizzata [161]
- superficie boscata e ambiente seminaturale [6]
- ambiente umido [0]
- ambiente delle acque [0]

Foto Campo

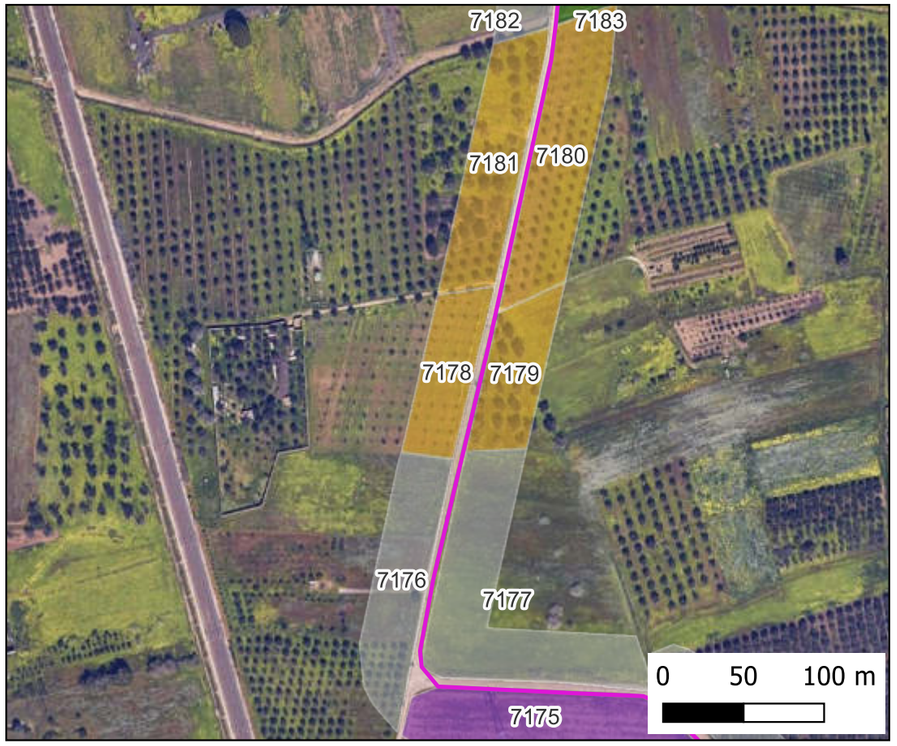

Mappa Visibilità

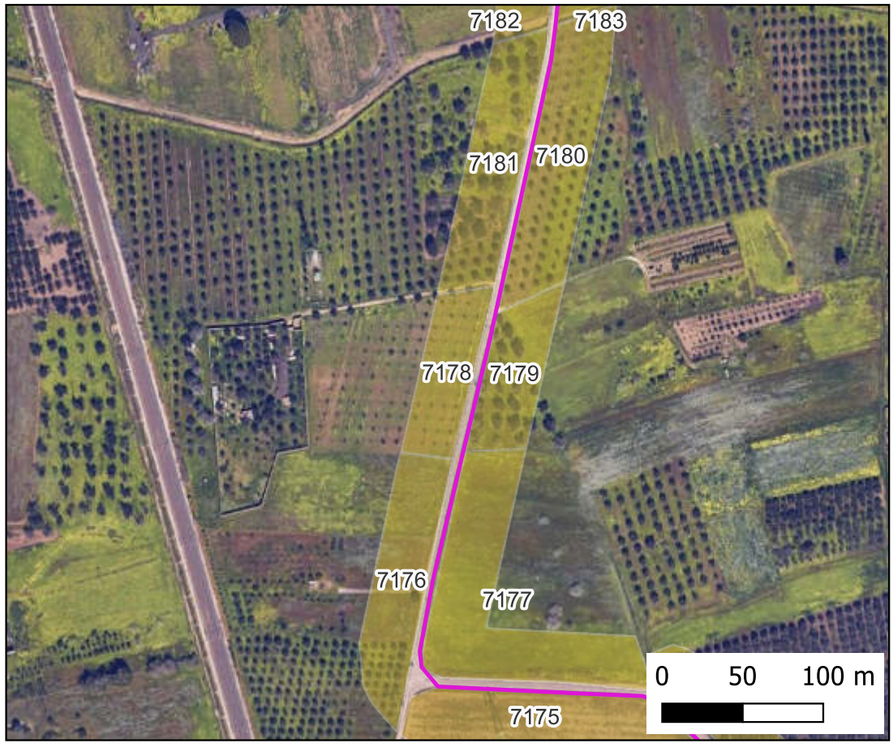

Mappa Copertura

Ricognizione 11993c1d81d644aeb2a1c3d9f57a99c9

Unità di ricognizione 7179 - Data 2024/06/20

Visibilità del suolo: 1

Copertura del suolo: superficie agricola utilizzata - uliveto

IMPIANTO FV32

- Stazione
- Cavidotto
- Area Impianto

RICOGNIZIONI E SCAVI

D_RCG_multipolygon (visibilità) [175]

RCGC

- 0 (area non accessibile) [67]
- 1 - pessima [70]
- 2 - mediocre [23]
- 3 - sufficiente [5]
- 4 - discreta [10]

D_RCG_multipolygon (copertura) [175]

RCGU

- superficie artificiale [8]
- superficie agricola utilizzata [161]
- superficie boscata e ambiente seminaturale [6]
- ambiente umido [0]
- ambiente delle acque [0]

Foto Campo

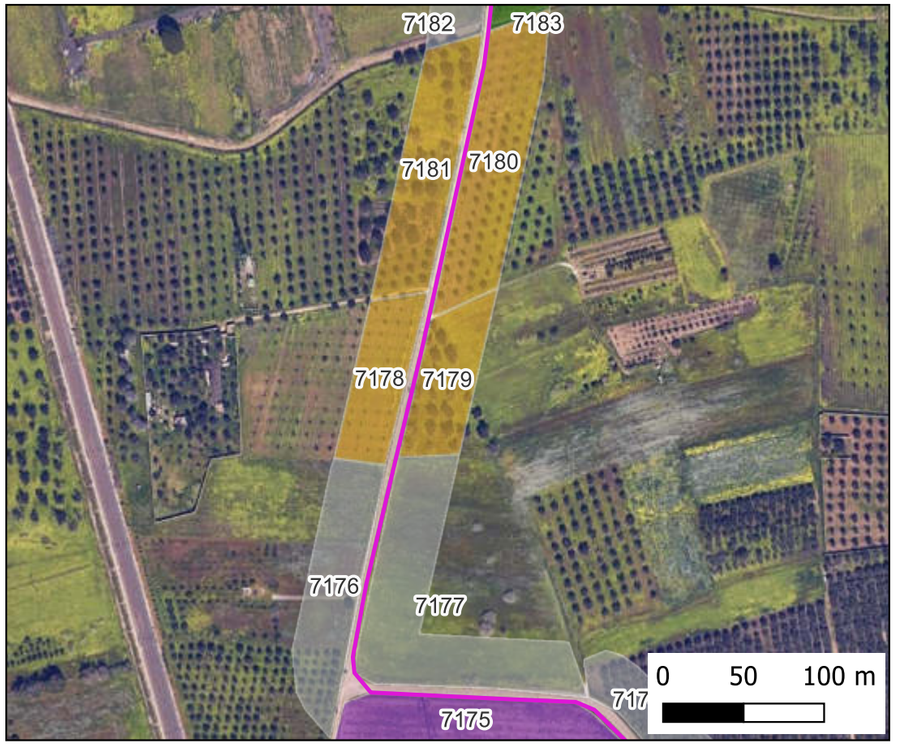

Mappa Visibilità

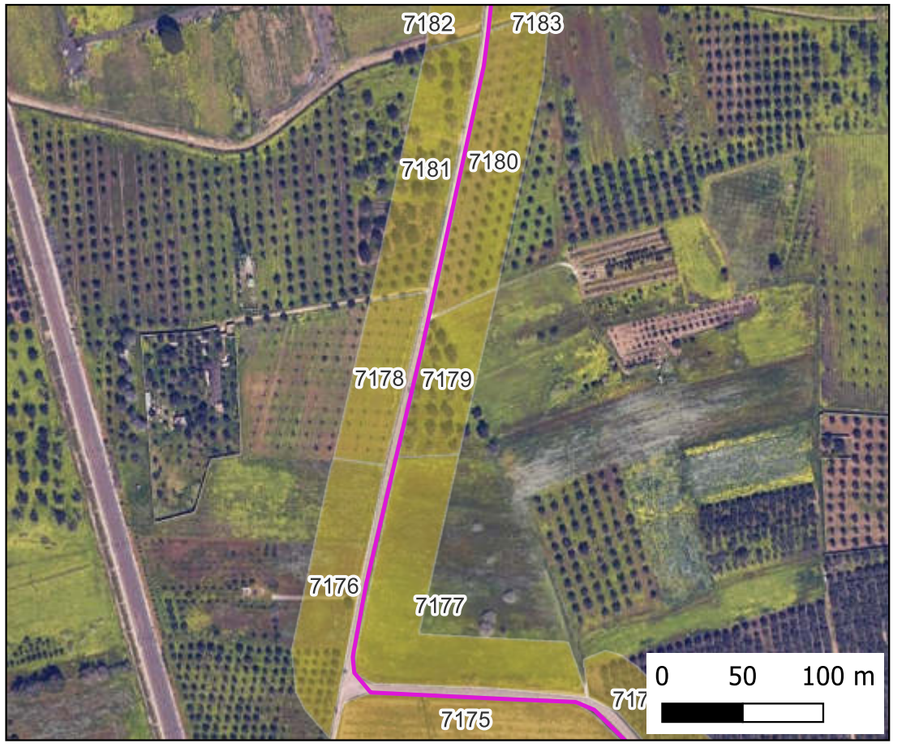

Mappa Copertura

Ricognizione 11993c1d81d644aeb2a1c3d9f57a99c9

Unità di ricognizione 7180 - Data 2024/06/20

Visibilità del suolo: 1

Copertura del suolo: superficie agricola utilizzata - uliveto

IMPIANTO FV32

- Stazione
- Cavidotto
- Area Impianto

RICOGNIZIONI E SCAVI

D_RCG_multipolygon (visibilità) [175]

RCGC

- 0 (area non accessibile) [67]
- 1 - pessima [70]
- 2 - mediocre [23]
- 3 - sufficiente [5]
- 4 - discreta [10]

D_RCG_multipolygon (copertura) [175]

RCGU

- superficie artificiale [8]
- superficie agricola utilizzata [161]
- superficie boscata e ambiente seminaturale [6]
- ambiente umido [0]
- ambiente delle acque [0]

Foto Campo

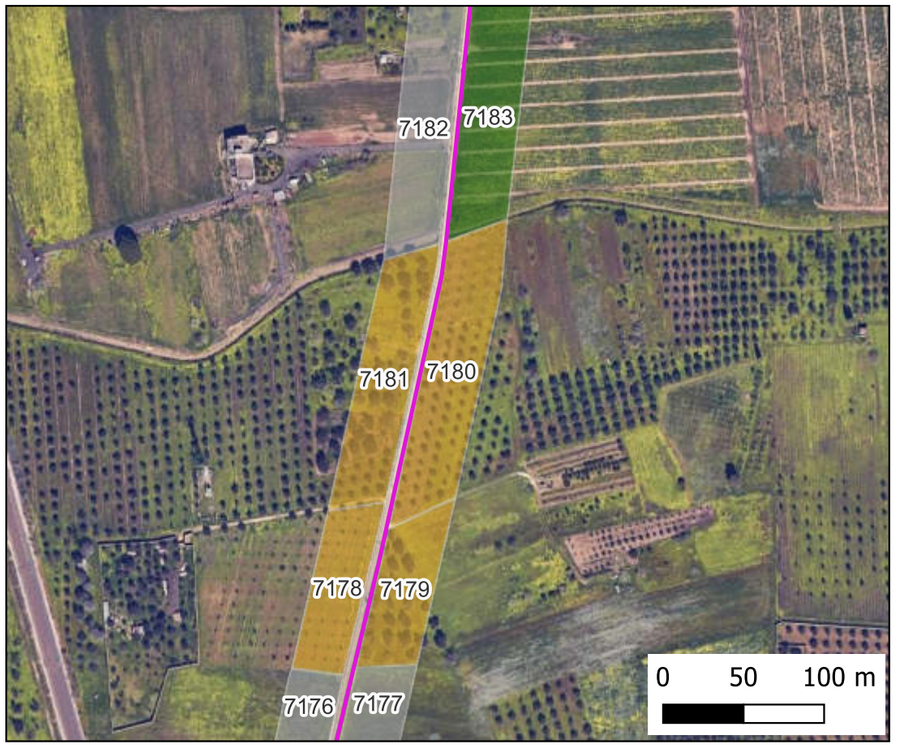

Mappa Visibilità

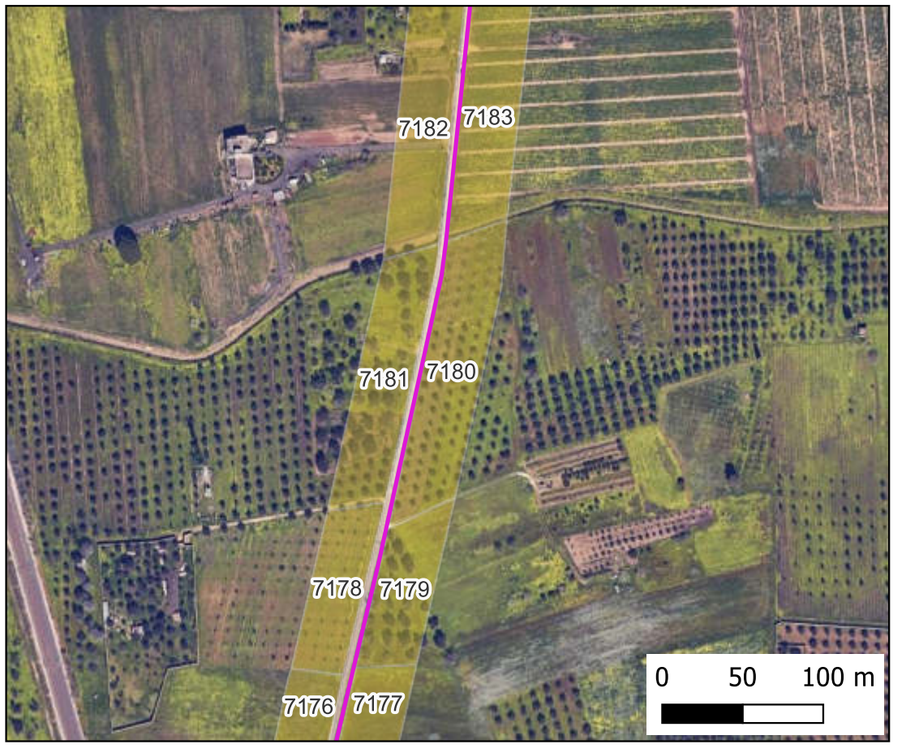

Mappa Copertura

Ricognizione 11993c1d81d644aeb2a1c3d9f57a99c9

Unità di ricognizione 7181 - Data 2024/06/20

Visibilità del suolo: 1

Copertura del suolo: superficie agricola utilizzata - uliveto

IMPIANTO FV32

- Stazione
- Cavidotto
- Area Impianto

RICOGNIZIONI E SCAVI

D_RCG_multipolygon (visibilità) [175]

RCGC

- 0 (area non accessibile) [67]
- 1 - pessima [70]
- 2 - mediocre [23]
- 3 - sufficiente [5]
- 4 - discreta [10]

D_RCG_multipolygon (copertura) [175]

RCGU

- superficie artificiale [8]
- superficie agricola utilizzata [161]
- superficie boscata e ambiente seminaturale [6]
- ambiente umido [0]
- ambiente delle acque [0]

Foto Campo

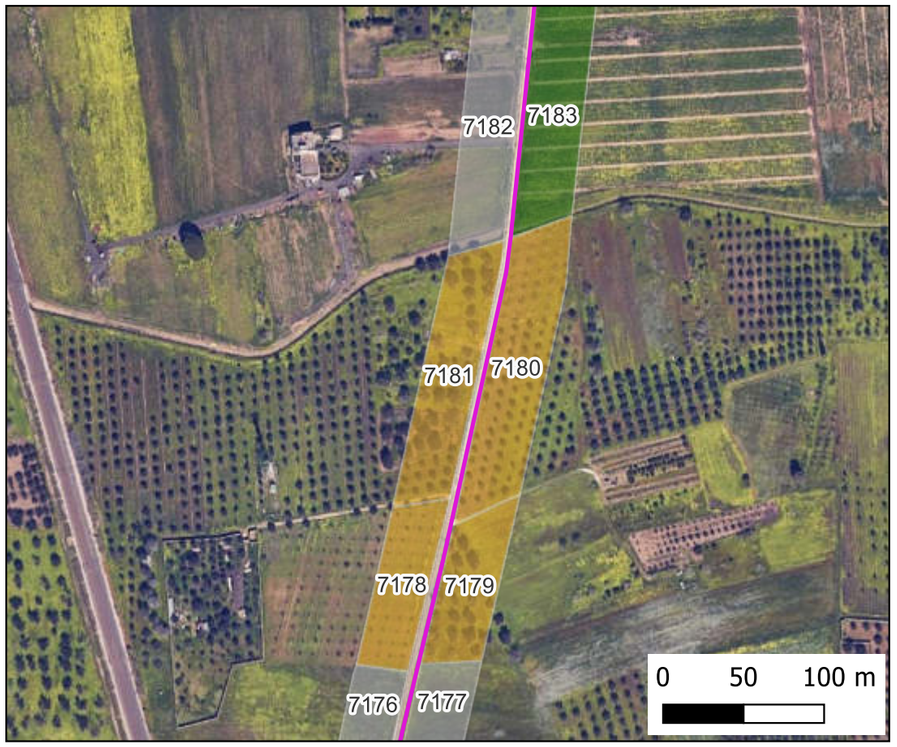

Mappa Visibilità

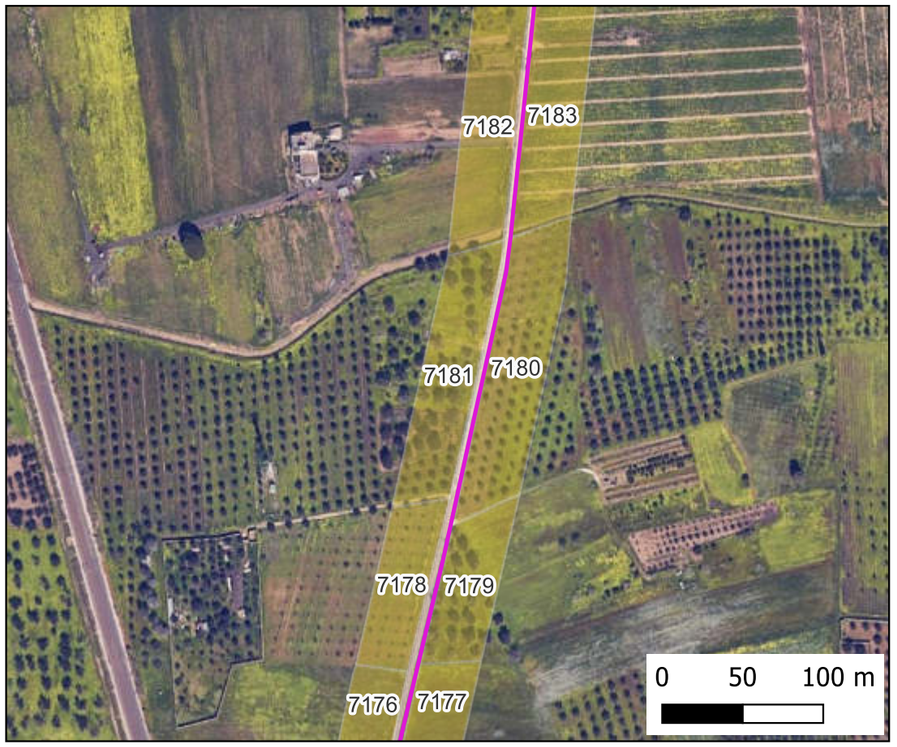

Mappa Copertura

Ricognizione 11993c1d81d644aeb2a1c3d9f57a99c9

Unità di ricognizione 7182 - Data 2024/06/20

Visibilità del suolo: 0 (area non accessibile)

IMPIANTO FV32

- Stazione
- Cavidotto
- Area Impianto

RICOGNIZIONI E SCAVI

D_RCG_multipolygon (visibilità) [175]

RCGC

- 0 (area non accessibile) [67]
- 1 - pessima [70]
- 2 - mediocre [23]
- 3 - sufficiente [5]
- 4 - discreta [10]

D_RCG_multipolygon (copertura) [175]

RCGU

- superficie artificiale [8]
- superficie agricola utilizzata [161]
- superficie boscata e ambiente seminaturale [6]
- ambiente umido [0]
- ambiente delle acque [0]

Foto Campo

Mappa Visibilità

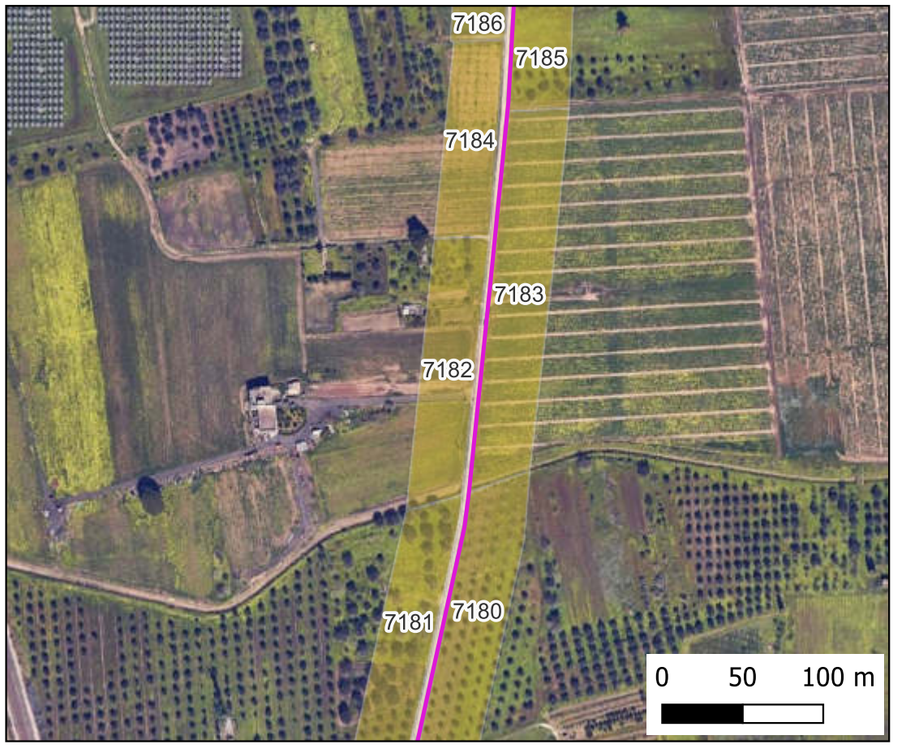

Mappa Copertura

Ricognizione 11993c1d81d644aeb2a1c3d9f57a99c9

Unità di ricognizione 7183 - Data 2024/06/20

Visibilità del suolo: 2

Copertura del suolo: superficie agricola utilizzata - seminativo

IMPIANTO FV32

- Stazione
- Cavidotto
- Area Impianto

RICOGNIZIONI E SCAVI

D_RCG_multipolygon (visibilità) [175]

RCGC

- 0 (area non accessibile) [67]
- 1 - pessima [70]
- 2 - mediocre [23]
- 3 - sufficiente [5]
- 4 - discreta [10]

D_RCG_multipolygon (copertura) [175]

RCGU

- superficie artificiale [8]
- superficie agricola utilizzata [161]
- superficie boscata e ambiente seminaturale [6]
- ambiente umido [0]
- ambiente delle acque [0]

Foto Campo

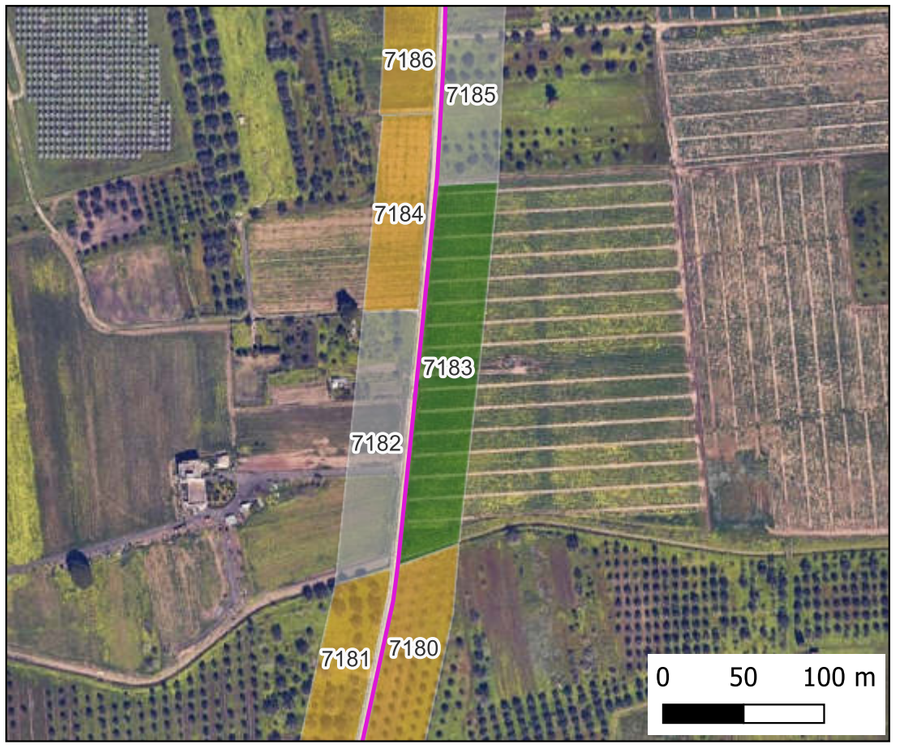

Mappa Visibilità

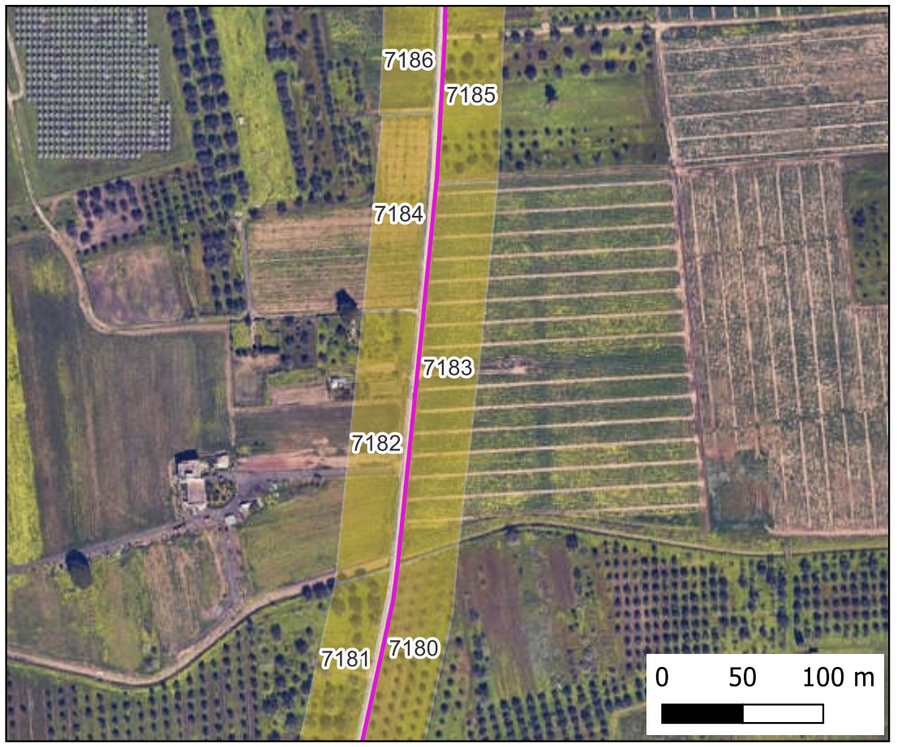

Mappa Copertura

Ricognizione 11993c1d81d644aeb2a1c3d9f57a99c9

Unità di ricognizione 7184 - Data 2024/06/20

Visibilità del suolo: 1

Copertura del suolo: superficie agricola utilizzata - uliveto

IMPIANTO FV32

- Stazione
- Cavidotto
- Area Impianto

RICOGNIZIONI E SCAVI

D_RCG_multipolygon (visibilità) [175]

RCGC

- 0 (area non accessibile) [67]
- 1 - pessima [70]
- 2 - mediocre [23]
- 3 - sufficiente [5]
- 4 - discreta [10]

D_RCG_multipolygon (copertura) [175]

RCGU

- superficie artificiale [8]
- superficie agricola utilizzata [161]
- superficie boscata e ambiente seminaturale [6]
- ambiente umido [0]
- ambiente delle acque [0]

Foto Campo

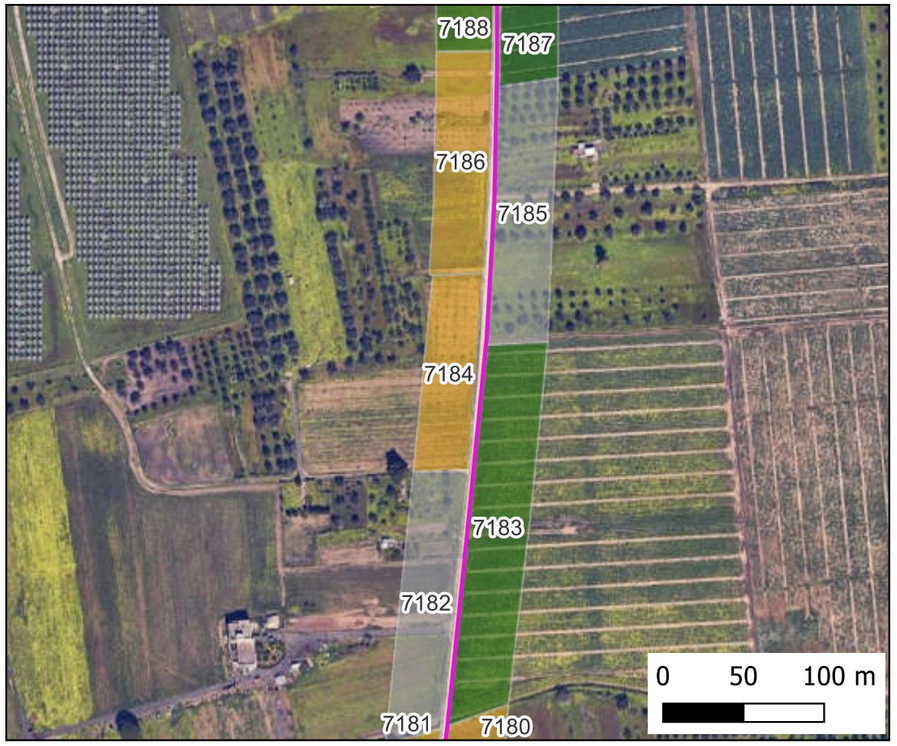

Mappa Visibilità

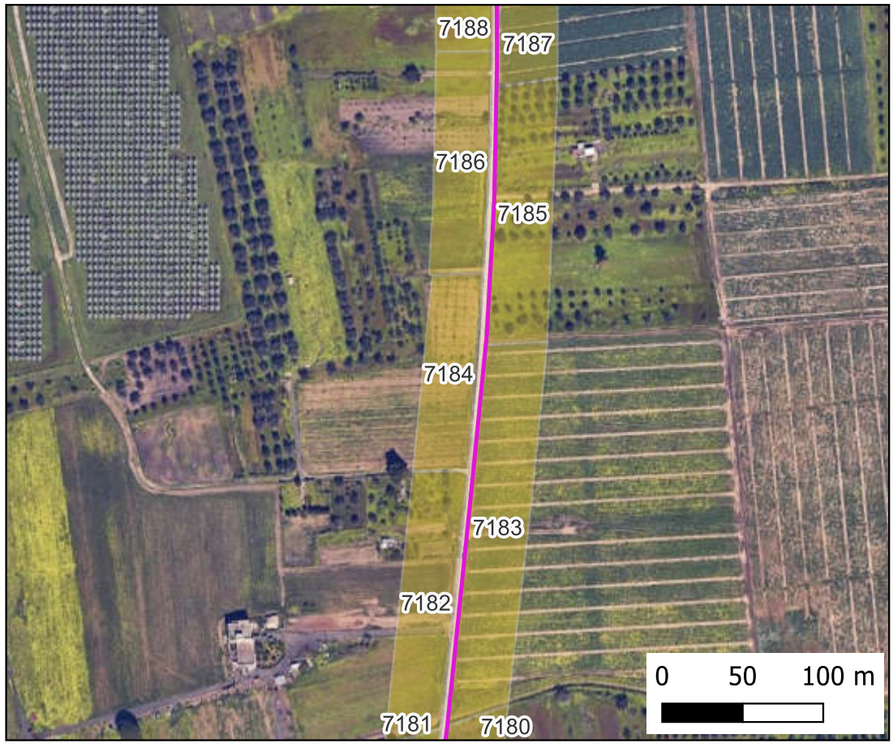

Mappa Copertura

Ricognizione 11993c1d81d644aeb2a1c3d9f57a99c9

Unità di ricognizione 7185 - Data 2024/06/20

Visibilità del suolo: 0 (area non accessibile)

Copertura del suolo: superficie agricola utilizzata - seminativo/uliveto

IMPIANTO FV32

- Stazione
- Cavidotto
- Area Impianto

RICOGNIZIONI E SCAVI

D_RCG_multipolygon (visibilità) [175]

RCGC

- 0 (area non accessibile) [67]
- 1 - pessima [70]
- 2 - mediocre [23]
- 3 - sufficiente [5]
- 4 - discreta [10]

D_RCG_multipolygon (copertura) [175]

RCGU

- superficie artificiale [8]
- superficie agricola utilizzata [161]
- superficie boscata e ambiente seminaturale [6]
- ambiente umido [0]
- ambiente delle acque [0]

Foto Campo



Mappa Visibilità

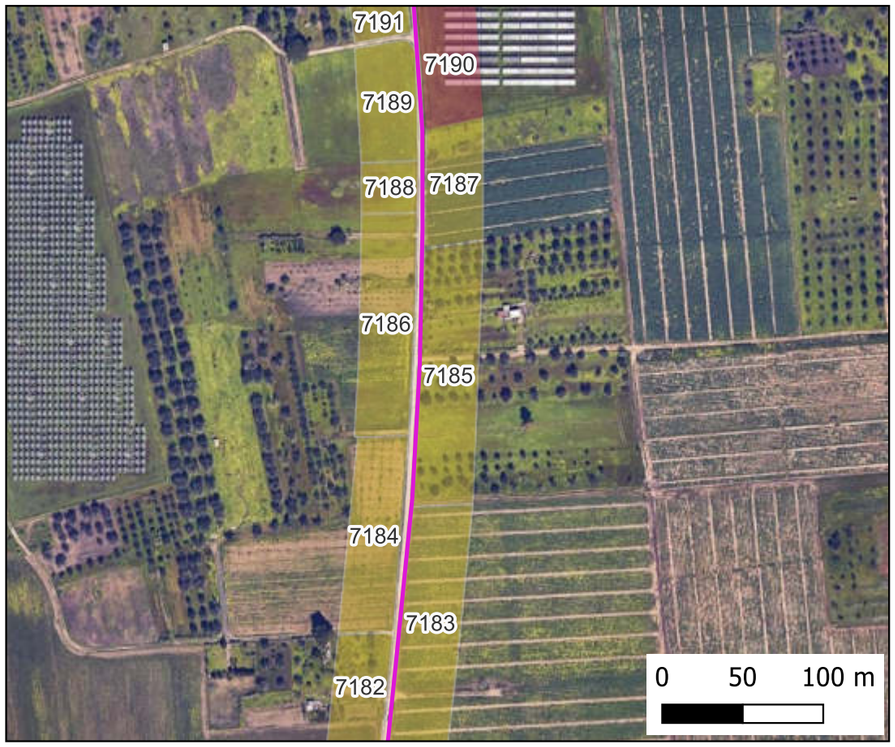

Mappa Copertura

Ricognizione 11993c1d81d644aeb2a1c3d9f57a99c9

Unità di ricognizione 7186 - Data 2024/06/20

Visibilità del suolo: 1

IMPIANTO FV32

- Stazione
- Cavidotto
- Area Impianto

RICOGNIZIONI E SCAVI

D_RCG_multipolygon (visibilità) [175]

RCGC

- 0 (area non accessibile) [67]
- 1 - pessima [70]
- 2 - mediocre [23]
- 3 - sufficiente [5]
- 4 - discreta [10]

D_RCG_multipolygon (copertura) [175]

RCGU

- superficie artificiale [8]
- superficie agricola utilizzata [161]
- superficie boscata e ambiente seminaturale [6]
- ambiente umido [0]
- ambiente delle acque [0]

Foto Campo

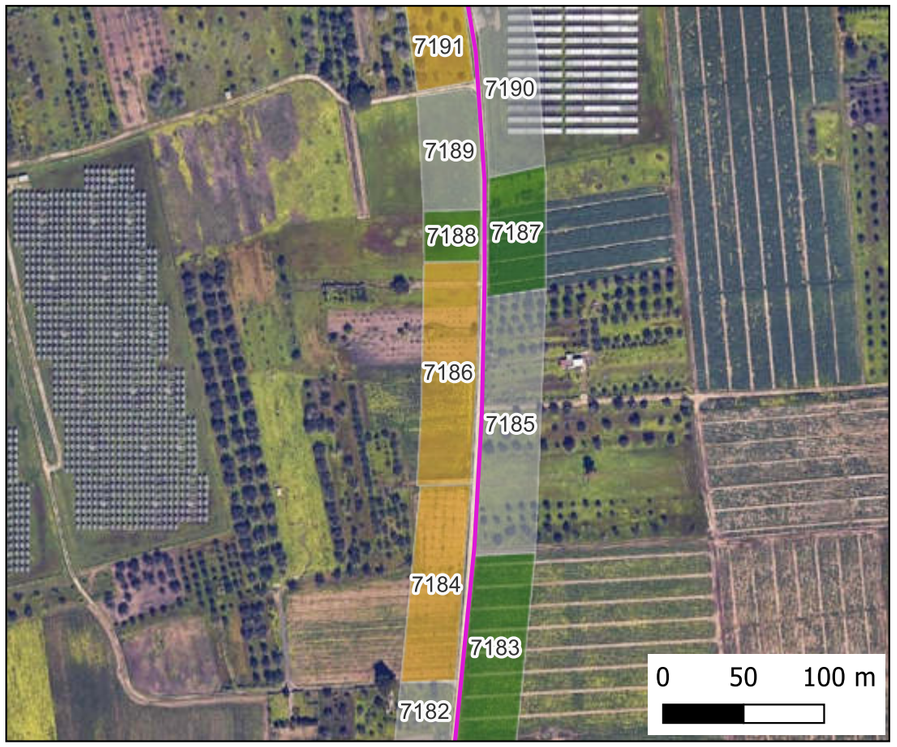

Mappa Visibilità

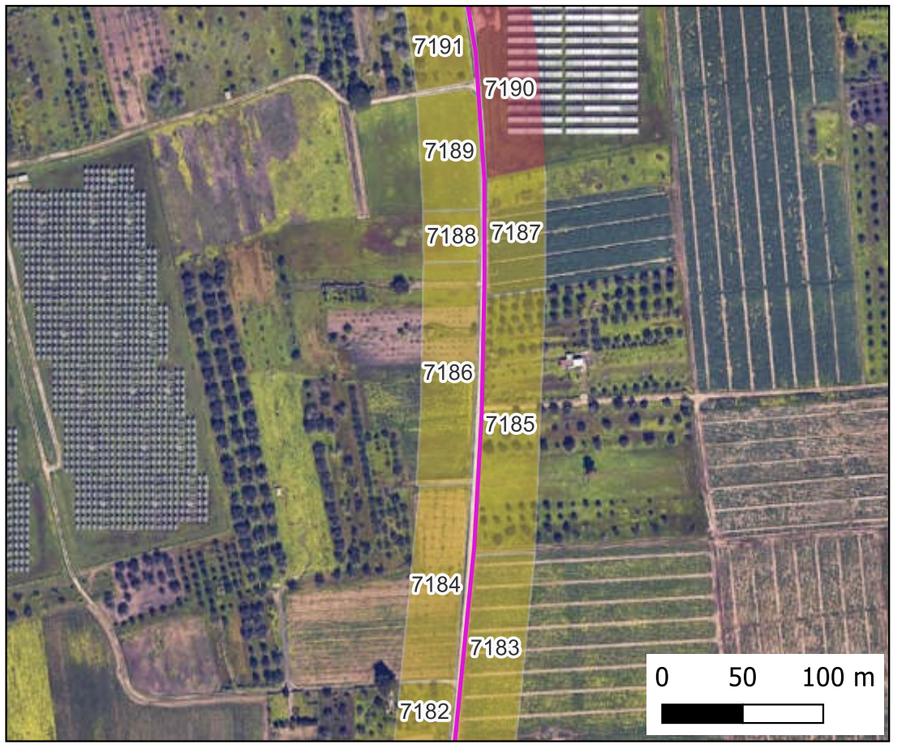

Mappa Copertura

Ricognizione 11993c1d81d644aeb2a1c3d9f57a99c9

Unità di ricognizione 7187 - Data 2024/06/20

Visibilità del suolo: 2

Copertura del suolo: superficie agricola utilizzata - seminativo

IMPIANTO FV32

- Stazione
- Cavidotto
- Area Impianto

RICOGNIZIONI E SCAVI

D_RCG_multipolygon (visibilità) [175]

RCGC

- 0 (area non accessibile) [67]
- 1 - pessima [70]
- 2 - mediocre [23]
- 3 - sufficiente [5]
- 4 - discreta [10]

D_RCG_multipolygon (copertura) [175]

RCGU

- superficie artificiale [8]
- superficie agricola utilizzata [161]
- superficie boscata e ambiente seminaturale [6]
- ambiente umido [0]
- ambiente delle acque [0]

Foto Campo

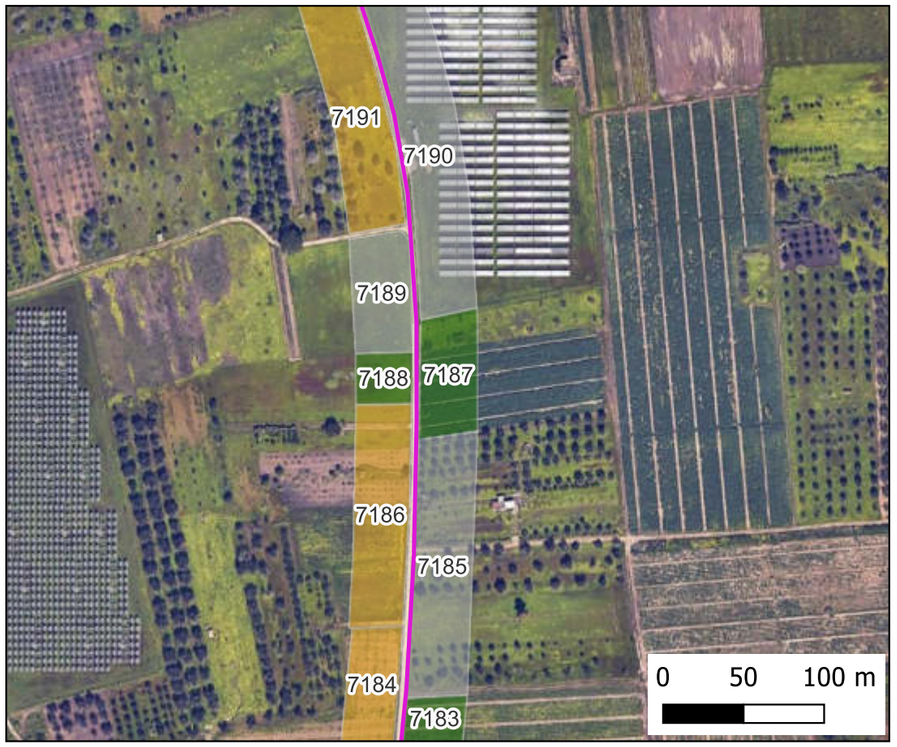

Mappa Visibilità

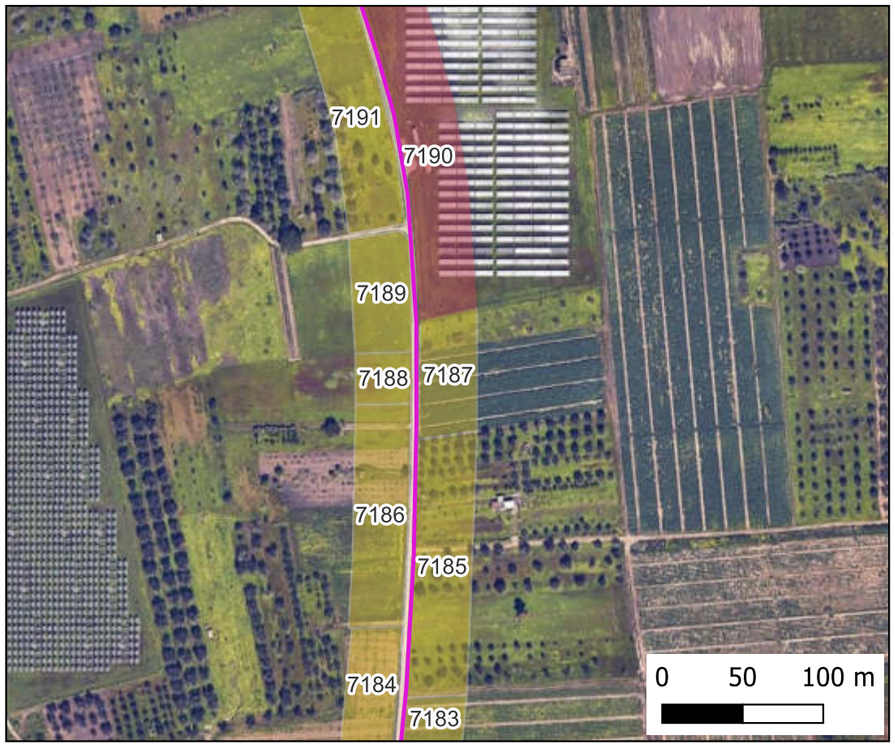

Mappa Copertura

Ricognizione 11993c1d81d644aeb2a1c3d9f57a99c9

Unità di ricognizione 7188 - Data 2024/06/20

Visibilità del suolo: 2

Copertura del suolo: superficie agricola utilizzata - vigneto

IMPIANTO FV32

- Stazione
- Cavidotto
- Area Impianto

RICOGNIZIONI E SCAVI

D_RCG_multipolygon (visibilità) [175]

RCGC

- 0 (area non accessibile) [67]
- 1 - pessima [70]
- 2 - mediocre [23]
- 3 - sufficiente [5]
- 4 - discreta [10]

D_RCG_multipolygon (copertura) [175]

RCGU

- superficie artificiale [8]
- superficie agricola utilizzata [161]
- superficie boscata e ambiente seminaturale [6]
- ambiente umido [0]
- ambiente delle acque [0]

Foto Campo

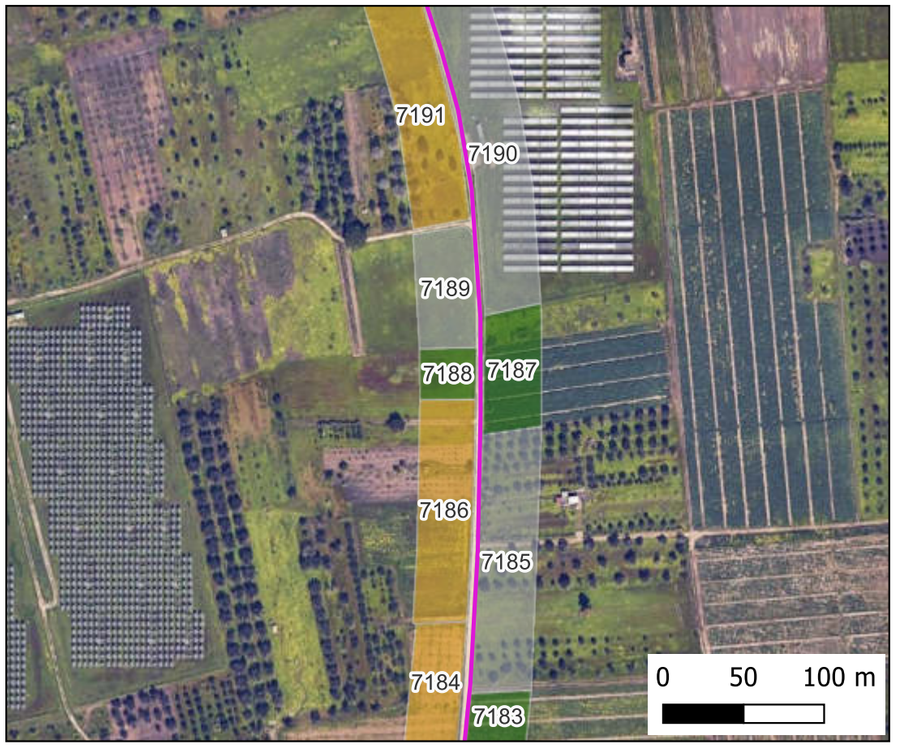

Mappa Visibilità

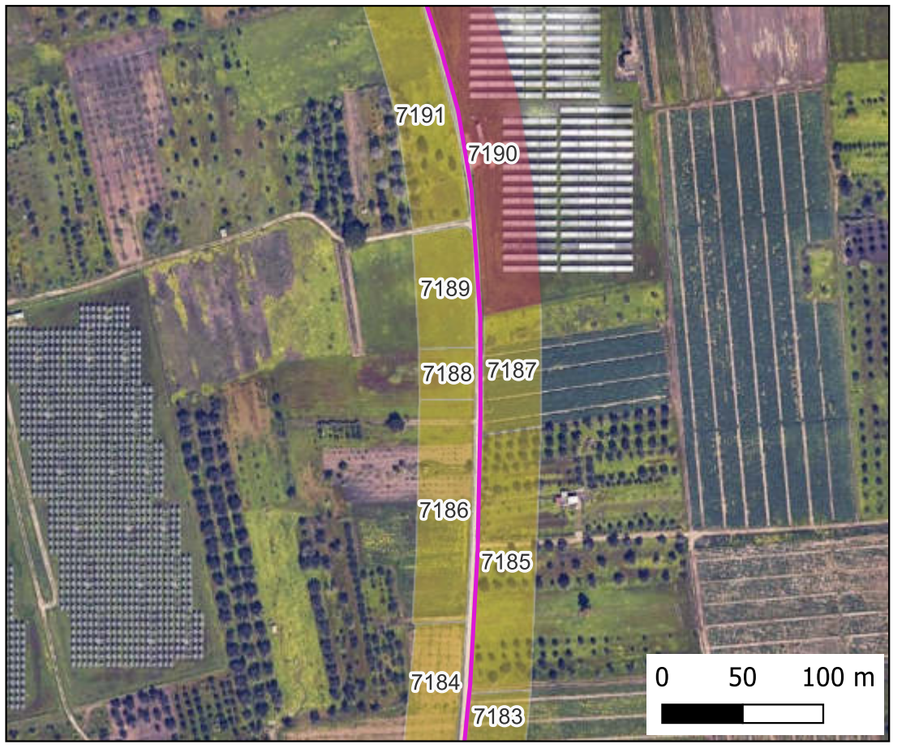

Mappa Copertura

Ricognizione 11993c1d81d644aeb2a1c3d9f57a99c9

Unità di ricognizione 7189 - Data 2024/06/20

Visibilità del suolo: 0 (area non accessibile)

Copertura del suolo: superficie agricola utilizzata - seminativo

IMPIANTO FV32

- Stazione
- Cavidotto
- Area Impianto

RICOGNIZIONI E SCAVI

D_RCG_multipolygon (visibilità) [175]

RCGC

- 0 (area non accessibile) [67]
- 1 - pessima [70]
- 2 - mediocre [23]
- 3 - sufficiente [5]
- 4 - discreta [10]

D_RCG_multipolygon (copertura) [175]

RCGU

- superficie artificiale [8]
- superficie agricola utilizzata [161]
- superficie boscata e ambiente seminaturale [6]
- ambiente umido [0]
- ambiente delle acque [0]

Foto Campo

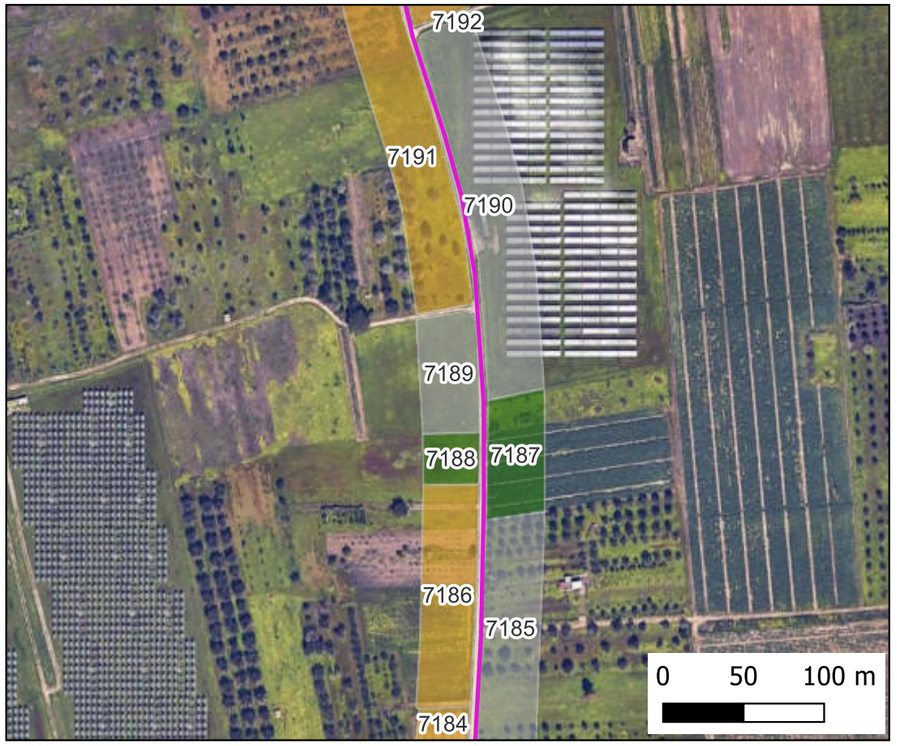

Mappa Visibilità

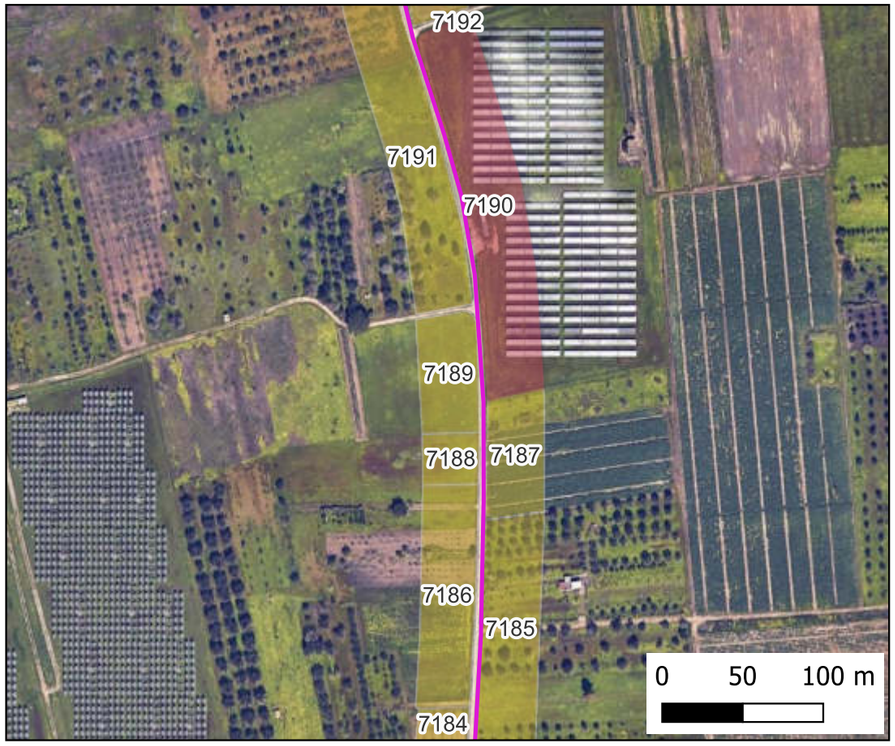

Mappa Copertura

Ricognizione 11993c1d81d644aeb2a1c3d9f57a99c9

Unità di ricognizione 7190 - Data 2024/06/20

Visibilità del suolo: 0 (area non accessibile)

Copertura del suolo: superficie artificiale - fotovoltaico

IMPIANTO FV32

- Stazione
- Cavidotto
- Area Impianto

RICOGNIZIONI E SCAVI

D_RCG_multipolygon (visibilità) [175]

RCGC

- 0 (area non accessibile) [67]
- 1 - pessima [70]
- 2 - mediocre [23]
- 3 - sufficiente [5]
- 4 - discreta [10]

D_RCG_multipolygon (copertura) [175]

RCGU

- superficie artificiale [8]
- superficie agricola utilizzata [161]
- superficie boscata e ambiente seminaturale [6]
- ambiente umido [0]
- ambiente delle acque [0]

Foto Campo

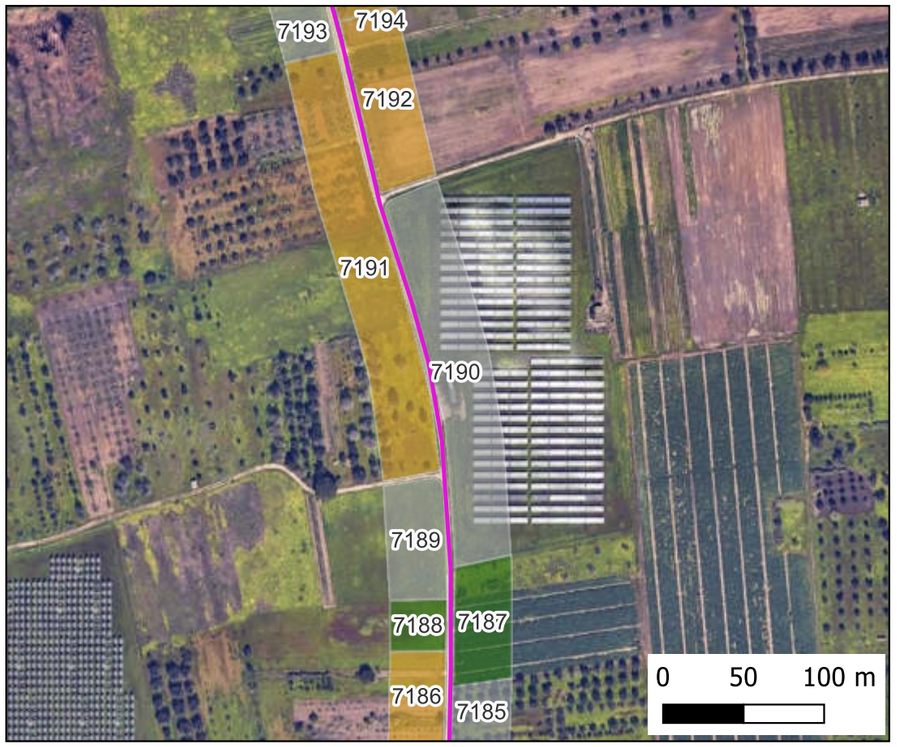

Mappa Visibilità

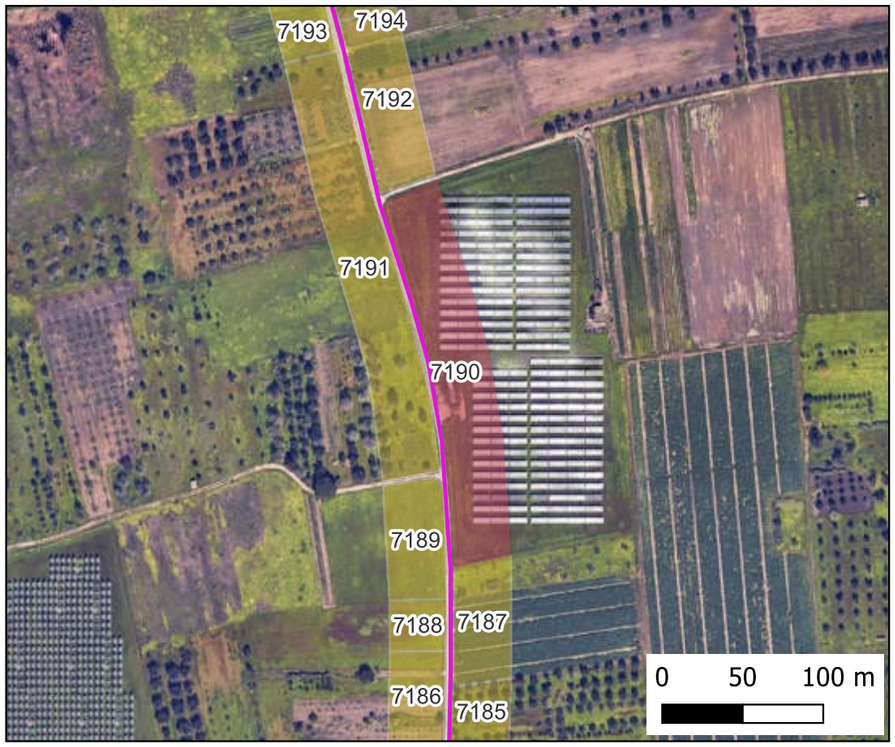

Mappa Copertura

Ricognizione 11993c1d81d644aeb2a1c3d9f57a99c9

Unità di ricognizione 7191 - Data 2024/06/20

Visibilità del suolo: 1

Copertura del suolo: superficie agricola utilizzata - uliveto

IMPIANTO FV32

- Stazione
- Cavidotto
- Area Impianto

RICOGNIZIONI E SCAVI

D_RCG_multipolygon (visibilità) [175]

RCGC

- 0 (area non accessibile) [67]
- 1 - pessima [70]
- 2 - mediocre [23]
- 3 - sufficiente [5]
- 4 - discreta [10]

D_RCG_multipolygon (copertura) [175]

RCGU

- superficie artificiale [8]
- superficie agricola utilizzata [161]
- superficie boscata e ambiente seminaturale [6]
- ambiente umido [0]
- ambiente delle acque [0]

Foto Campo

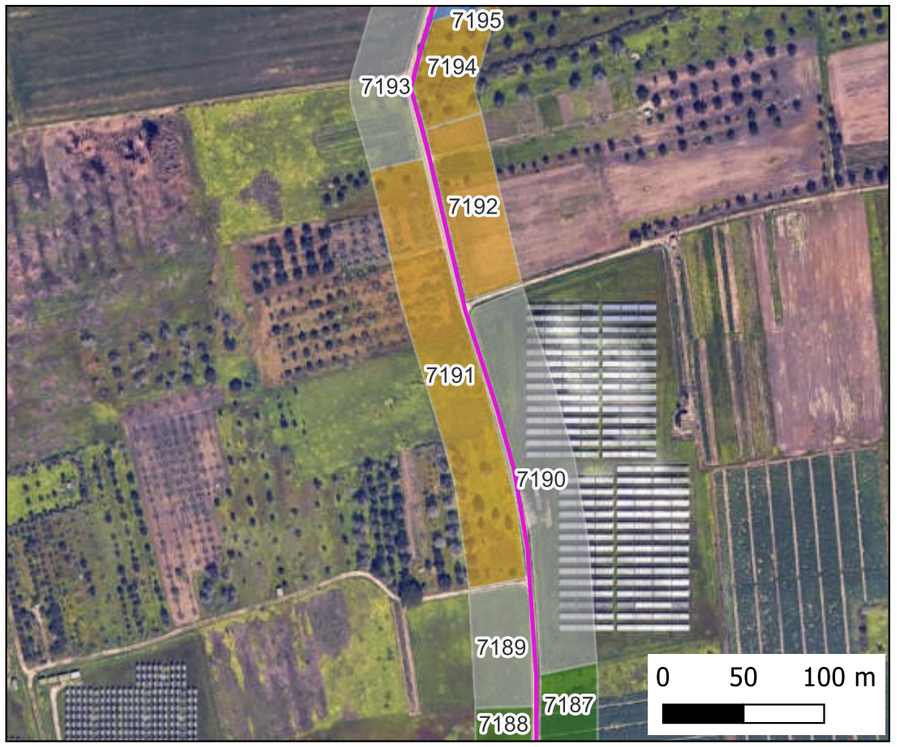

Mappa Visibilità

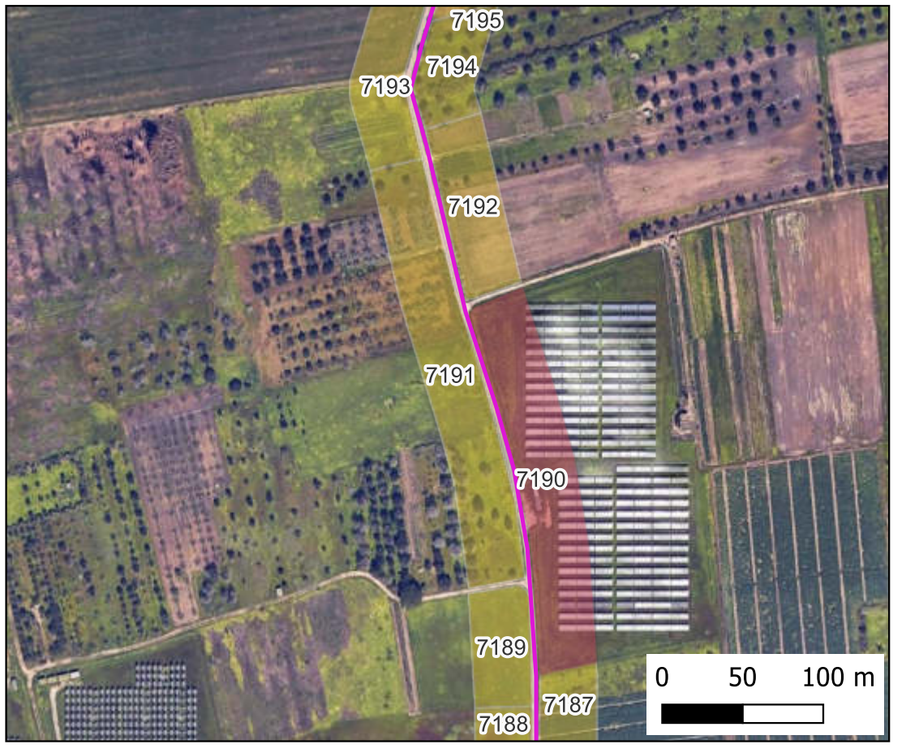

Mappa Copertura

Ricognizione 11993c1d81d644aeb2a1c3d9f57a99c9

Unità di ricognizione 7192 - Data 2024/06/20

Visibilità del suolo: 1

Copertura del suolo: superficie agricola utilizzata - seminativo

IMPIANTO FV32

- Stazione
- Cavidotto
- Area Impianto

RICOGNIZIONI E SCAVI

D_RCG_multipolygon (visibilità) [175]

RCGC

- 0 (area non accessibile) [67]
- 1 - pessima [70]
- 2 - mediocre [23]
- 3 - sufficiente [5]
- 4 - discreta [10]

D_RCG_multipolygon (copertura) [175]

RCGU

- superficie artificiale [8]
- superficie agricola utilizzata [161]
- superficie boscata e ambiente seminaturale [6]
- ambiente umido [0]
- ambiente delle acque [0]

Foto Campo

Mappa Visibilità

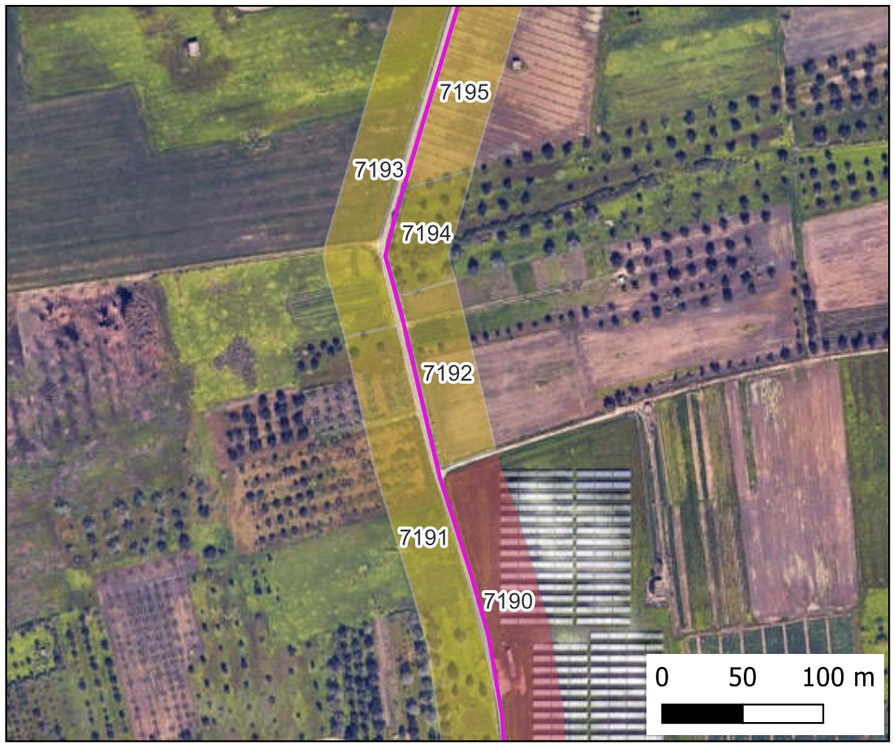

Mappa Copertura

Ricognizione 11993c1d81d644aeb2a1c3d9f57a99c9

Unità di ricognizione 7193 - Data 2024/06/20

Visibilità del suolo: 0 (area non accessibile)

Copertura del suolo: superficie agricola utilizzata - seminativo

IMPIANTO FV32

- Stazione
- Cavidotto
- Area Impianto

RICOGNIZIONI E SCAVI

D_RCG_multipolygon (visibilità) [175]

RCGC

- 0 (area non accessibile) [67]
- 1 - pessima [70]
- 2 - mediocre [23]
- 3 - sufficiente [5]
- 4 - discreta [10]

D_RCG_multipolygon (copertura) [175]

RCGU

- superficie artificiale [8]
- superficie agricola utilizzata [161]
- superficie boscata e ambiente seminaturale [6]
- ambiente umido [0]
- ambiente delle acque [0]

Foto Campo

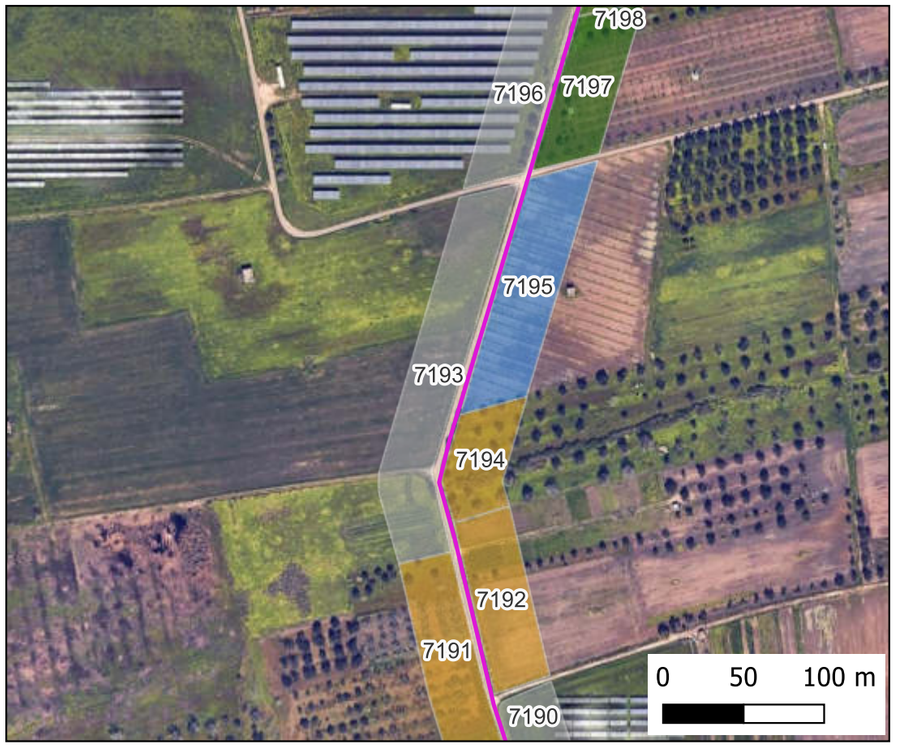

Mappa Visibilità

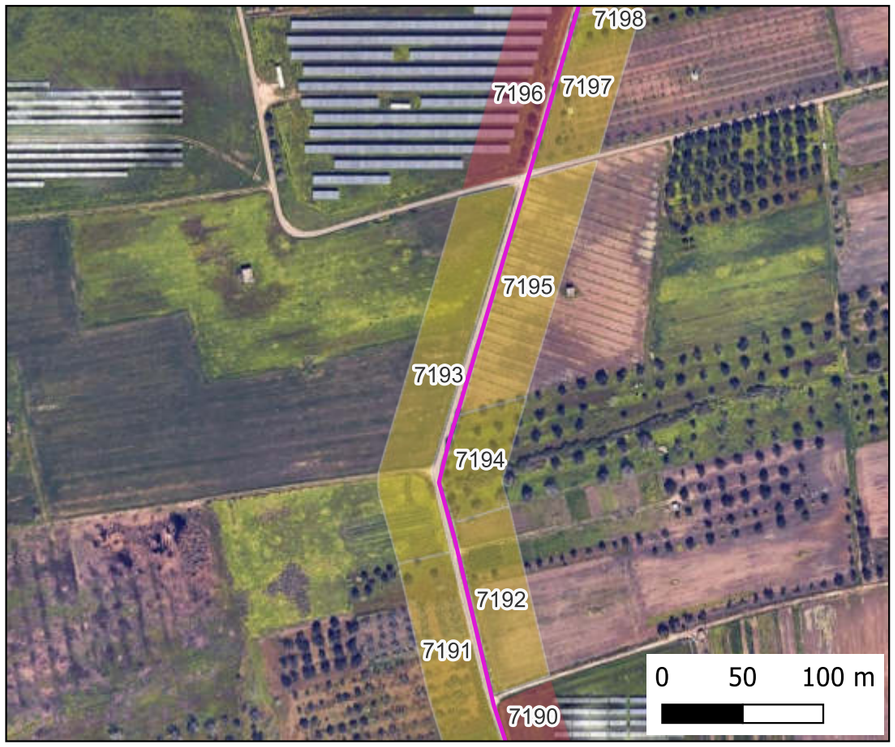

Mappa Copertura

Ricognizione 11993c1d81d644aeb2a1c3d9f57a99c9

Unità di ricognizione 7194 - Data 2024/06/20

Visibilità del suolo: 1

Copertura del suolo: superficie agricola utilizzata - uliveto

IMPIANTO FV32

- Stazione
- Cavidotto
- Area Impianto

RICOGNIZIONI E SCAVI

D_RCG_multipolygon (visibilità) [175]

RCGC

- 0 (area non accessibile) [67]
- 1 - pessima [70]
- 2 - mediocre [23]
- 3 - sufficiente [5]
- 4 - discreta [10]

D_RCG_multipolygon (copertura) [175]

RCGU

- superficie artificiale [8]
- superficie agricola utilizzata [161]
- superficie boscata e ambiente seminaturale [6]
- ambiente umido [0]
- ambiente delle acque [0]

Foto Campo

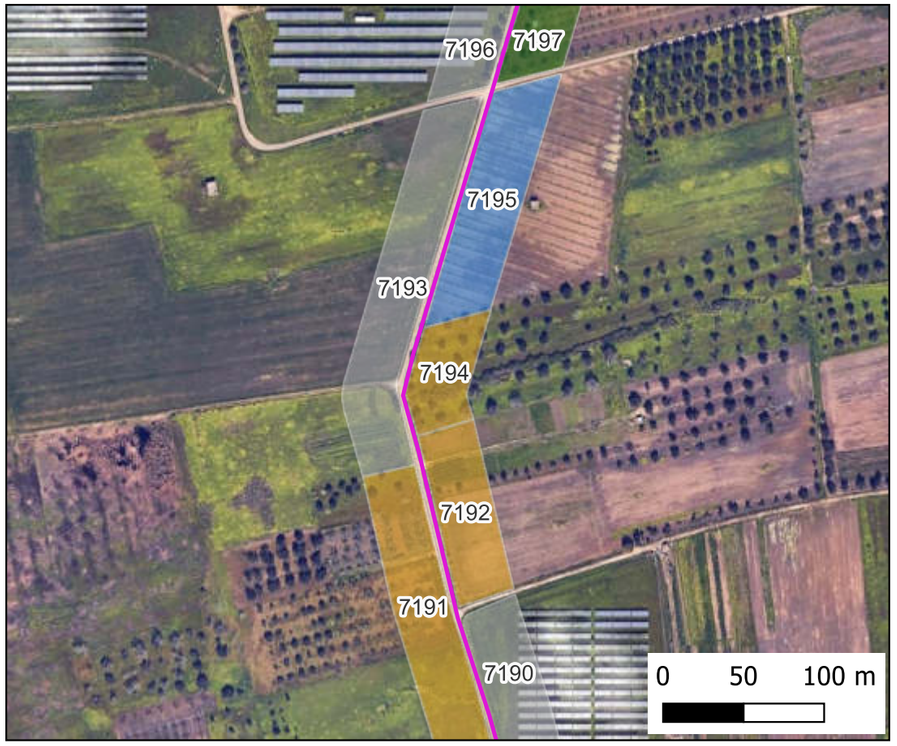

Mappa Visibilità

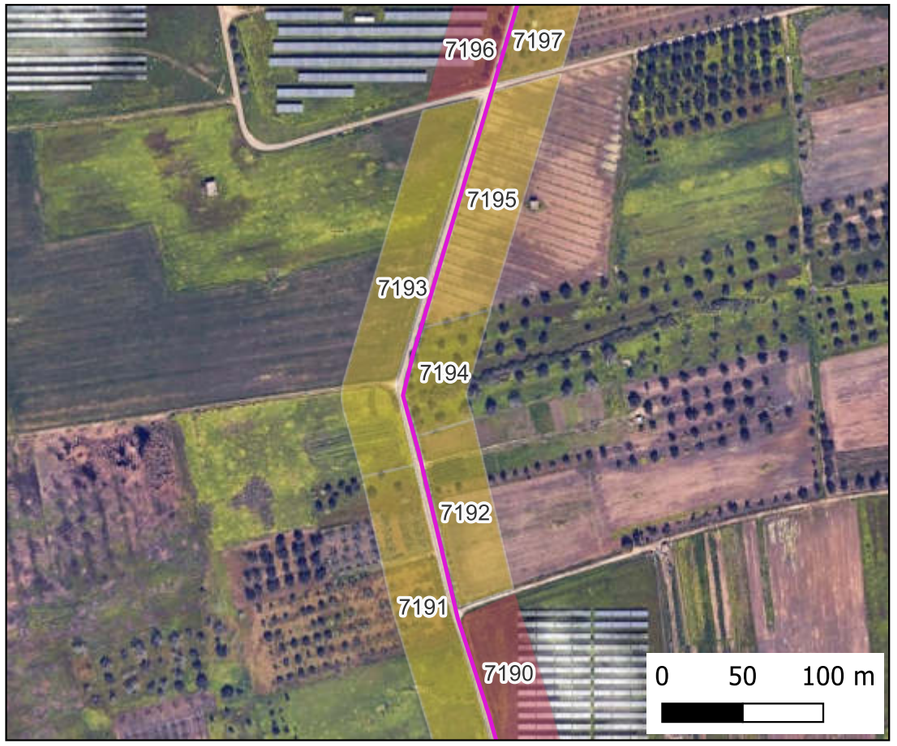

Mappa Copertura

Ricognizione 11993c1d81d644aeb2a1c3d9f57a99c9

Unità di ricognizione 7195 - Data 2024/06/20

Visibilità del suolo: 3

Copertura del suolo: superficie agricola utilizzata - uliveto

IMPIANTO FV32

- Stazione
- Cavidotto
- Area Impianto

RICOGNIZIONI E SCAVI

D_RCG_multipolygon (visibilità) [175]

RCGC

- 0 (area non accessibile) [67]
- 1 - pessima [70]
- 2 - mediocre [23]
- 3 - sufficiente [5]
- 4 - discreta [10]

D_RCG_multipolygon (copertura) [175]

RCGU

- superficie artificiale [8]
- superficie agricola utilizzata [161]
- superficie boscata e ambiente seminaturale [6]
- ambiente umido [0]
- ambiente delle acque [0]

Foto Campo

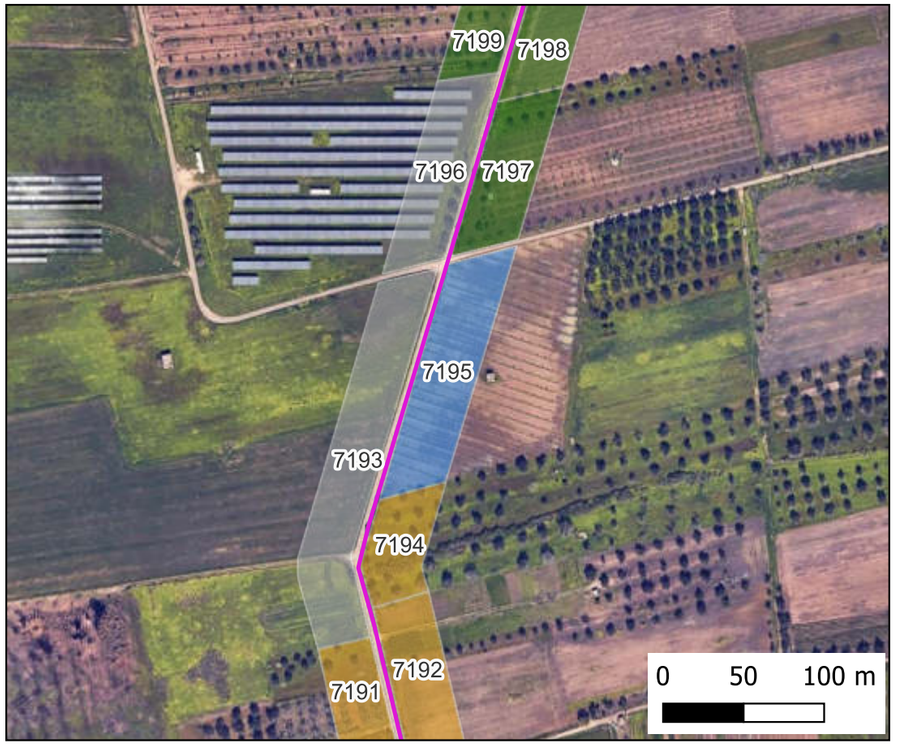

Mappa Visibilità

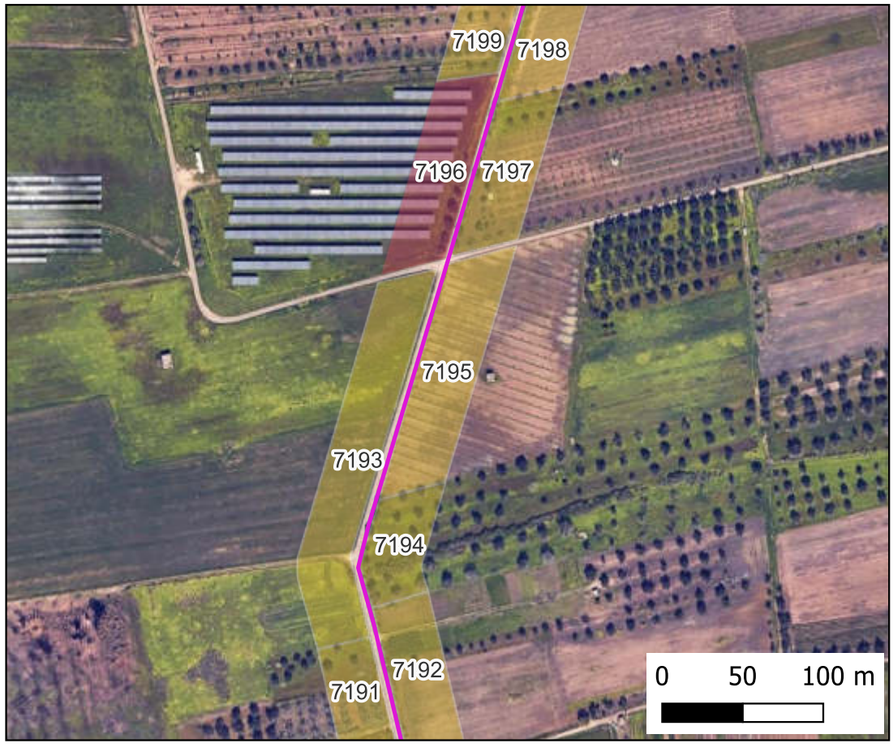

Mappa Copertura

Ricognizione 11993c1d81d644aeb2a1c3d9f57a99c9

Unità di ricognizione 7196 - Data 2024/06/20

Visibilità del suolo: 0 (area non accessibile)

Copertura del suolo: superficie artificiale - fotovoltaico

IMPIANTO FV32

- Stazione
- Cavidotto
- Area Impianto

RICOGNIZIONI E SCAVI

D_RCG_multipolygon (visibilità) [175]

RCGC

- 0 (area non accessibile) [67]
- 1 - pessima [70]
- 2 - mediocre [23]
- 3 - sufficiente [5]
- 4 - discreta [10]

D_RCG_multipolygon (copertura) [175]

RCGU

- superficie artificiale [8]
- superficie agricola utilizzata [161]
- superficie boscata e ambiente seminaturale [6]
- ambiente umido [0]
- ambiente delle acque [0]

Foto Campo

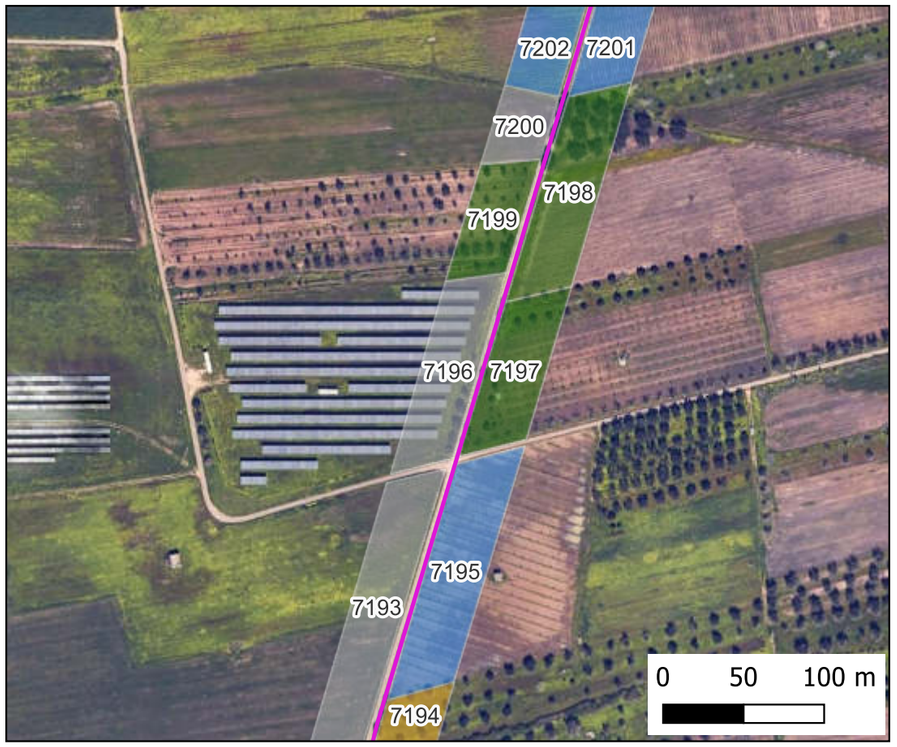

Mappa Visibilità

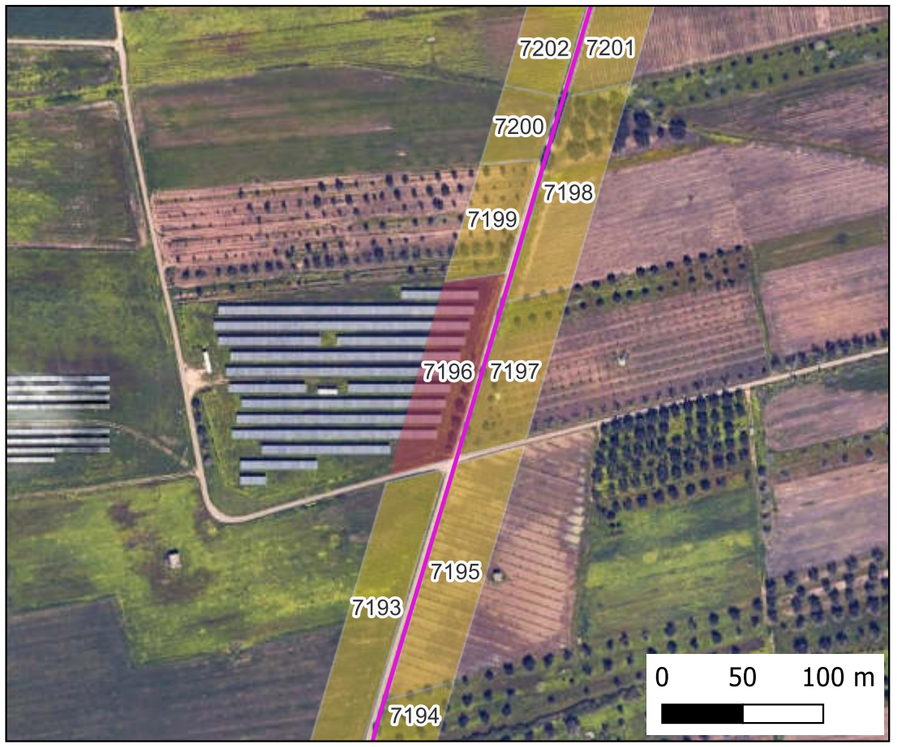

Mappa Copertura

Ricognizione 11993c1d81d644aeb2a1c3d9f57a99c9

Unità di ricognizione 7197 - Data 2024/06/20

Visibilità del suolo: 2

Copertura del suolo: superficie agricola utilizzata - uliveto

IMPIANTO FV32

- Stazione
- Cavidotto
- Area Impianto

RICOGNIZIONI E SCAVI

D_RCG_multipolygon (visibilità) [175]

RCGC

- 0 (area non accessibile) [67]
- 1 - pessima [70]
- 2 - mediocre [23]
- 3 - sufficiente [5]
- 4 - discreta [10]

D_RCG_multipolygon (copertura) [175]

RCGU

- superficie artificiale [8]
- superficie agricola utilizzata [161]
- superficie boscata e ambiente seminaturale [6]
- ambiente umido [0]
- ambiente delle acque [0]

Foto Campo

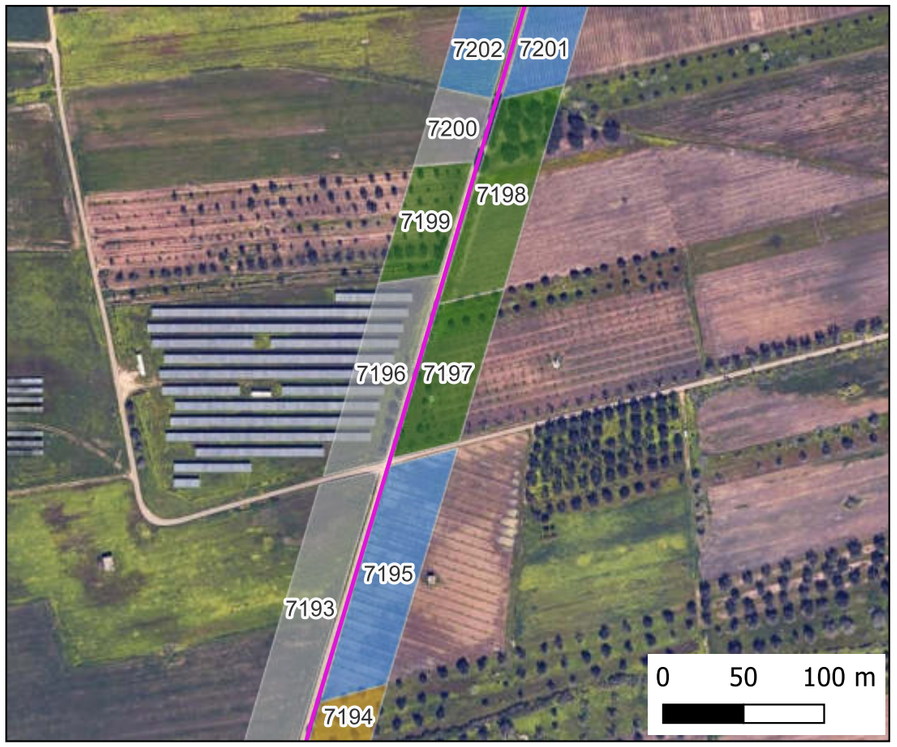

Mappa Visibilità

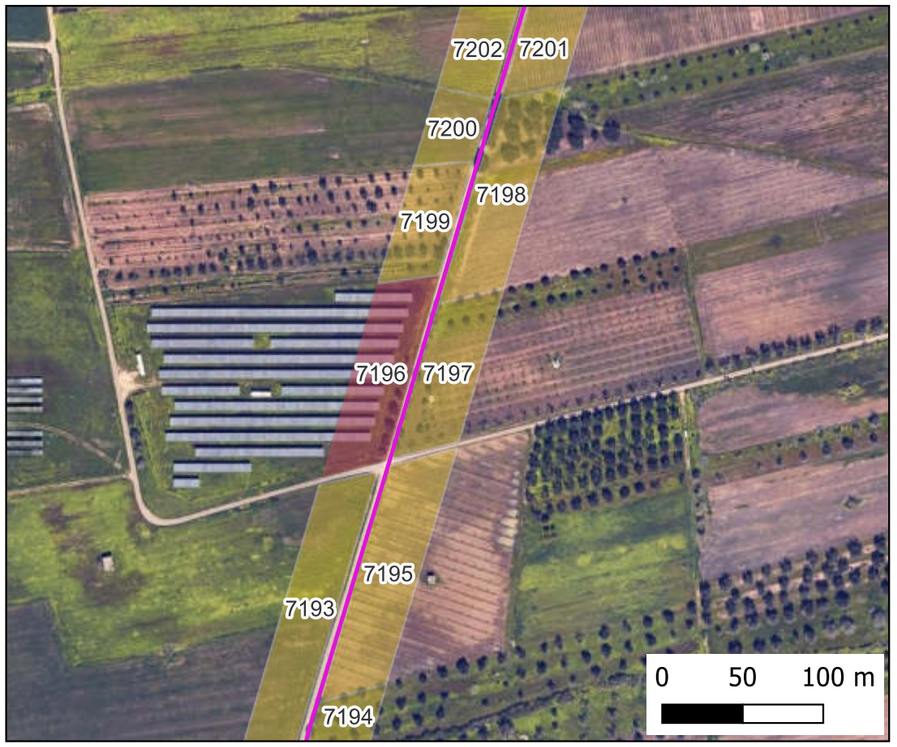

Mappa Copertura

Ricognizione 11993c1d81d644aeb2a1c3d9f57a99c9

Unità di ricognizione 7198 - Data 2024/06/20

Visibilità del suolo: 2

Copertura del suolo: superficie agricola utilizzata - vigneto

IMPIANTO FV32

- Stazione
- Cavidotto
- Area Impianto

RICOGNIZIONI E SCAVI

D_RCG_multipolygon (visibilità) [175]

RCGC

- 0 (area non accessibile) [67]
- 1 - pessima [70]
- 2 - mediocre [23]
- 3 - sufficiente [5]
- 4 - discreta [10]

D_RCG_multipolygon (copertura) [175]

RCGU

- superficie artificiale [8]
- superficie agricola utilizzata [161]
- superficie boscata e ambiente seminaturale [6]
- ambiente umido [0]
- ambiente delle acque [0]

Foto Campo

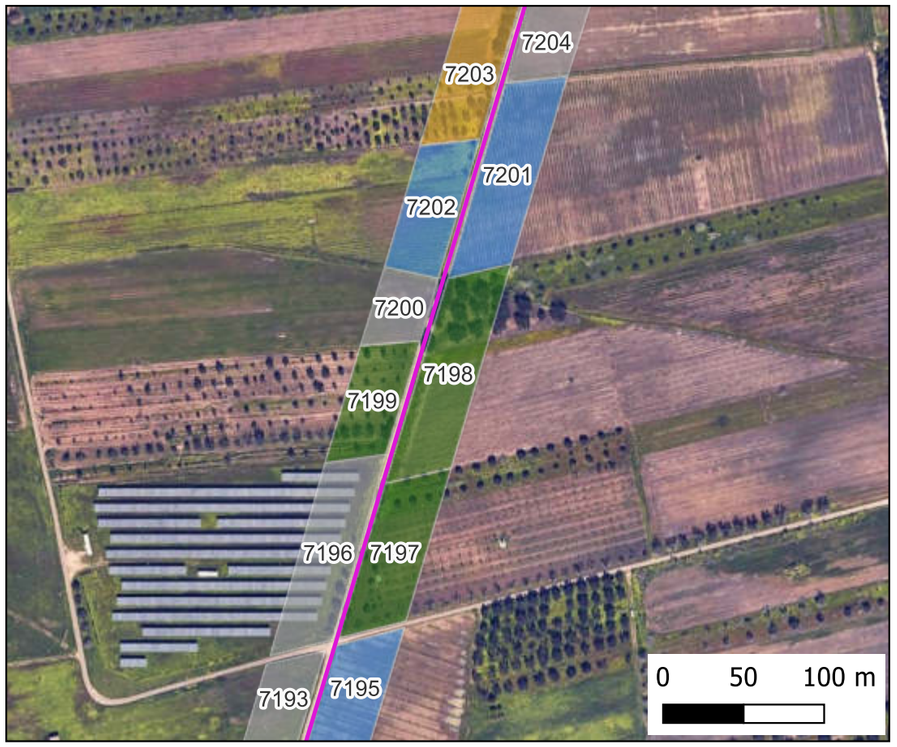

Mappa Visibilità

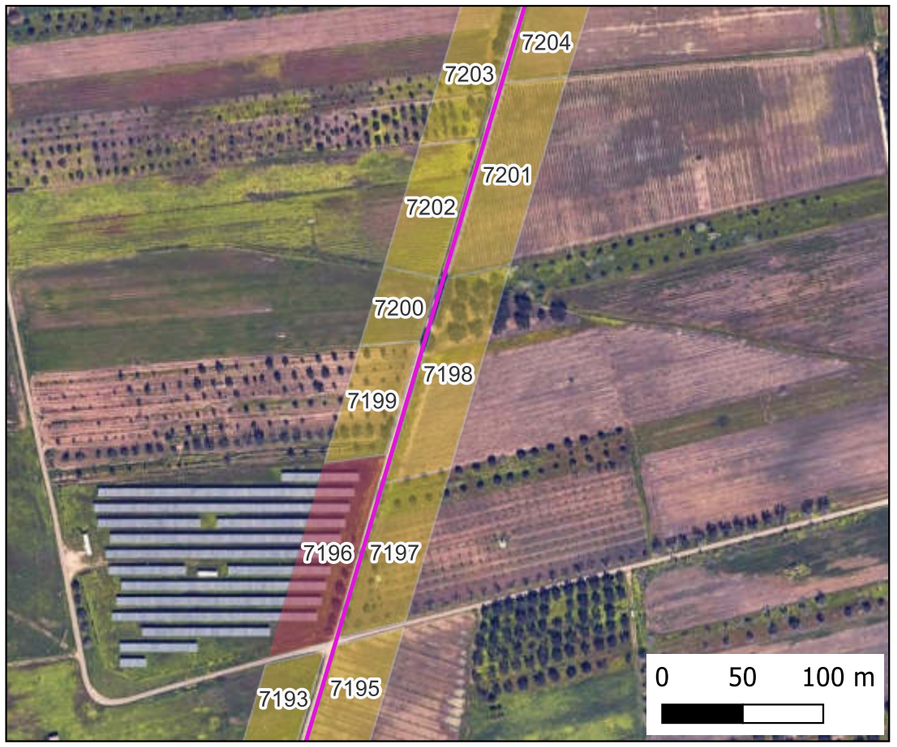

Mappa Copertura

Ricognizione 11993c1d81d644aeb2a1c3d9f57a99c9

Unità di ricognizione 7199 - Data 2024/06/20

Visibilità del suolo: 2

Copertura del suolo: superficie agricola utilizzata - uliveto

IMPIANTO FV32

- Stazione
- Cavidotto
- Area Impianto

RICOGNIZIONI E SCAVI

D_RCG_multipolygon (visibilità) [175]

RCGC

- 0 (area non accessibile) [67]
- 1 - pessima [70]
- 2 - mediocre [23]
- 3 - sufficiente [5]
- 4 - discreta [10]

D_RCG_multipolygon (copertura) [175]

RCGU

- superficie artificiale [8]
- superficie agricola utilizzata [161]
- superficie boscata e ambiente seminaturale [6]
- ambiente umido [0]
- ambiente delle acque [0]

Foto Campo

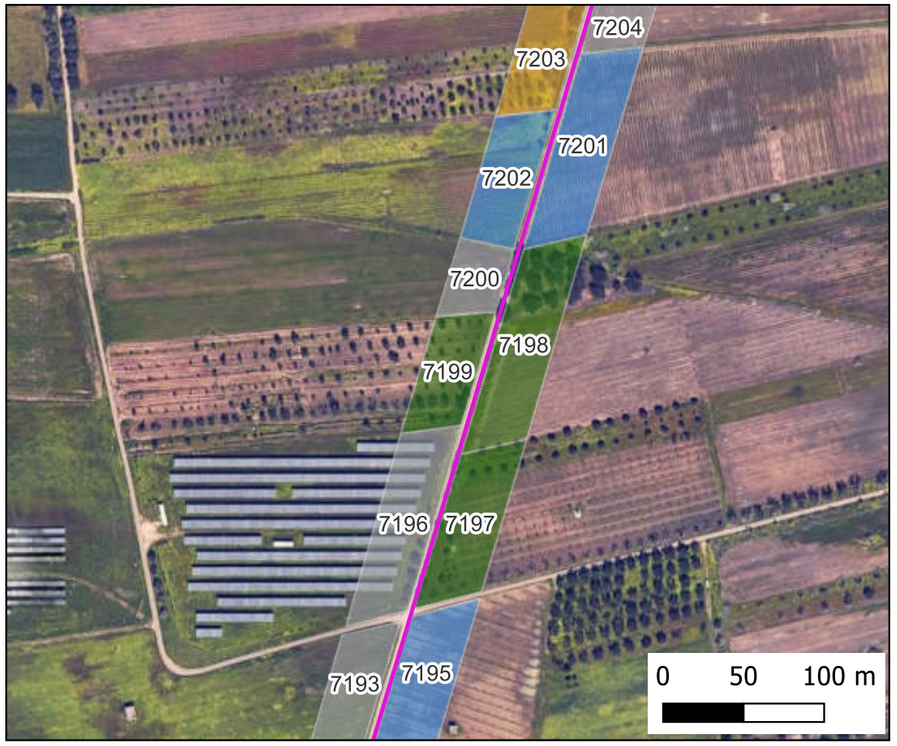

Mappa Visibilità

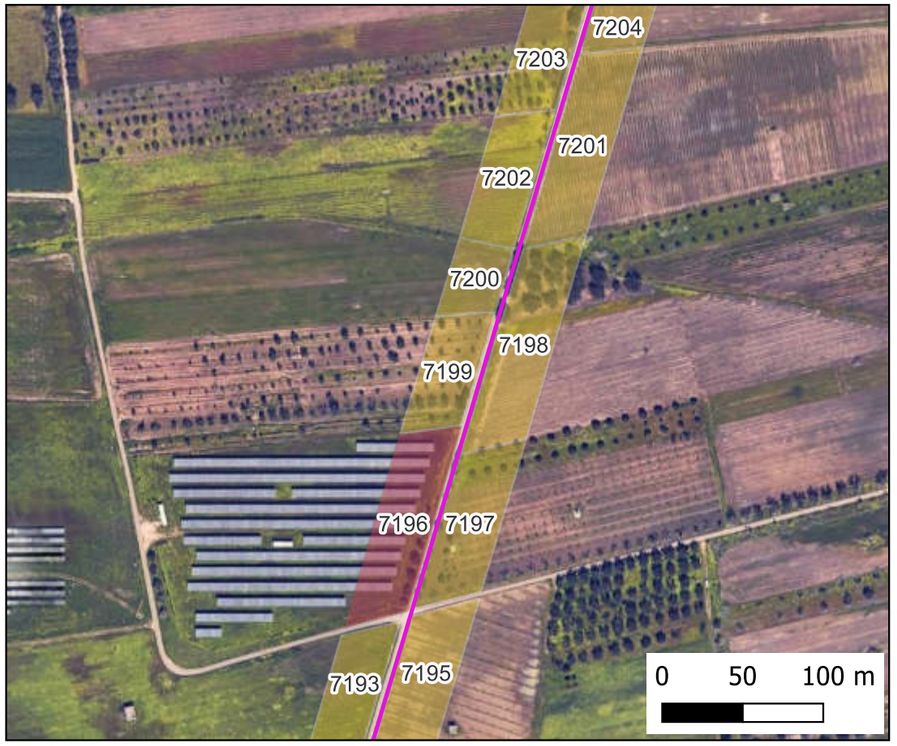

Mappa Copertura

Ricognizione 11993c1d81d644aeb2a1c3d9f57a99c9

Unità di ricognizione 7200 - Data 2024/06/20

Visibilità del suolo: 0 (area non accessibile)

Copertura del suolo: superficie agricola utilizzata - seminativo

IMPIANTO FV32

- Stazione
- Cavidotto
- Area Impianto

RICOGNIZIONI E SCAVI

D_RCG_multipolygon (visibilità) [175]

RCGC

- 0 (area non accessibile) [67]
- 1 - pessima [70]
- 2 - mediocre [23]
- 3 - sufficiente [5]
- 4 - discreta [10]

D_RCG_multipolygon (copertura) [175]

RCGU

- superficie artificiale [8]
- superficie agricola utilizzata [161]
- superficie boscata e ambiente seminaturale [6]
- ambiente umido [0]
- ambiente delle acque [0]

Foto Campo

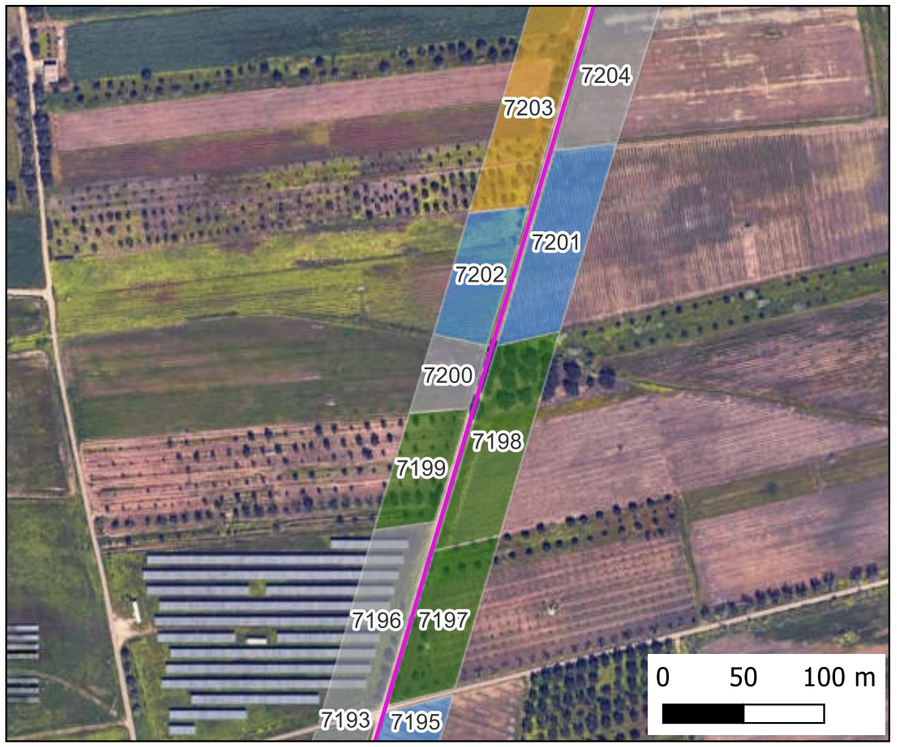

Mappa Visibilità

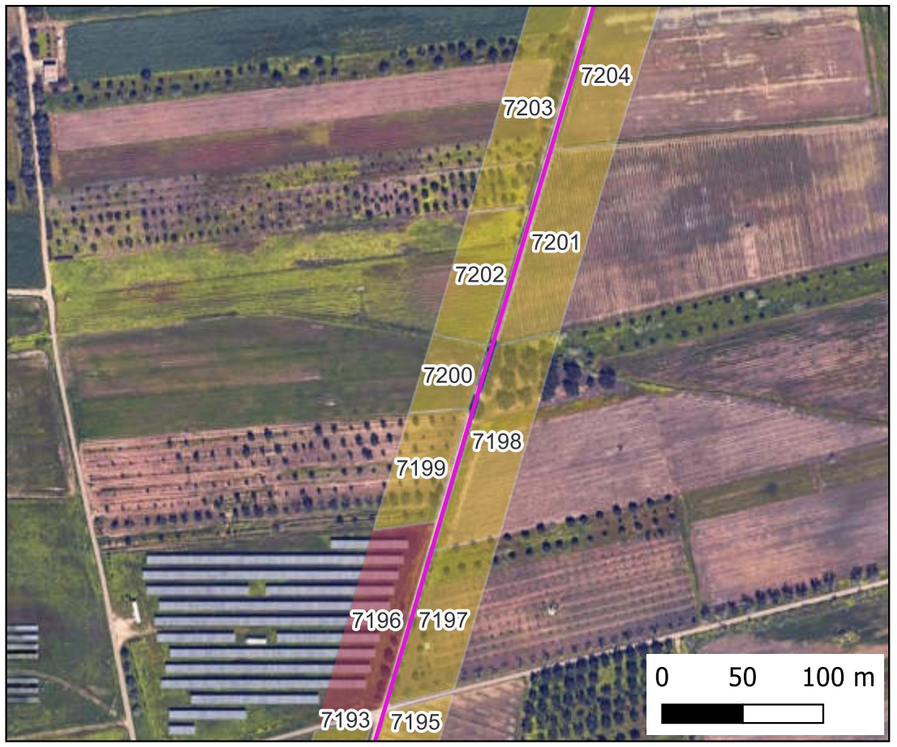

Mappa Copertura

Ricognizione 11993c1d81d644aeb2a1c3d9f57a99c9

Unità di ricognizione 7201 - Data 2024/06/20

Visibilità del suolo: 3

Copertura del suolo: superficie agricola utilizzata - vigneto

IMPIANTO FV32

- Stazione
- Cavidotto
- Area Impianto

RICOGNIZIONI E SCAVI

D_RCG_multipolygon (visibilità) [175]

RCGC

- 0 (area non accessibile) [67]
- 1 - pessima [70]
- 2 - mediocre [23]
- 3 - sufficiente [5]
- 4 - discreta [10]

D_RCG_multipolygon (copertura) [175]

RCGU

- superficie artificiale [8]
- superficie agricola utilizzata [161]
- superficie boscata e ambiente seminaturale [6]
- ambiente umido [0]
- ambiente delle acque [0]

Foto Campo

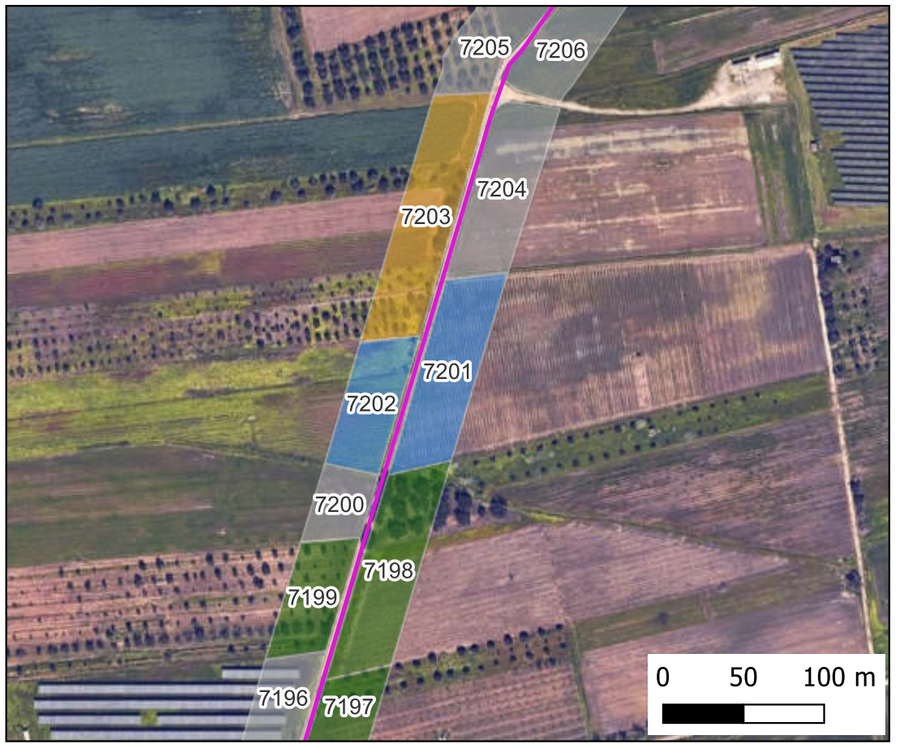

Mappa Visibilità

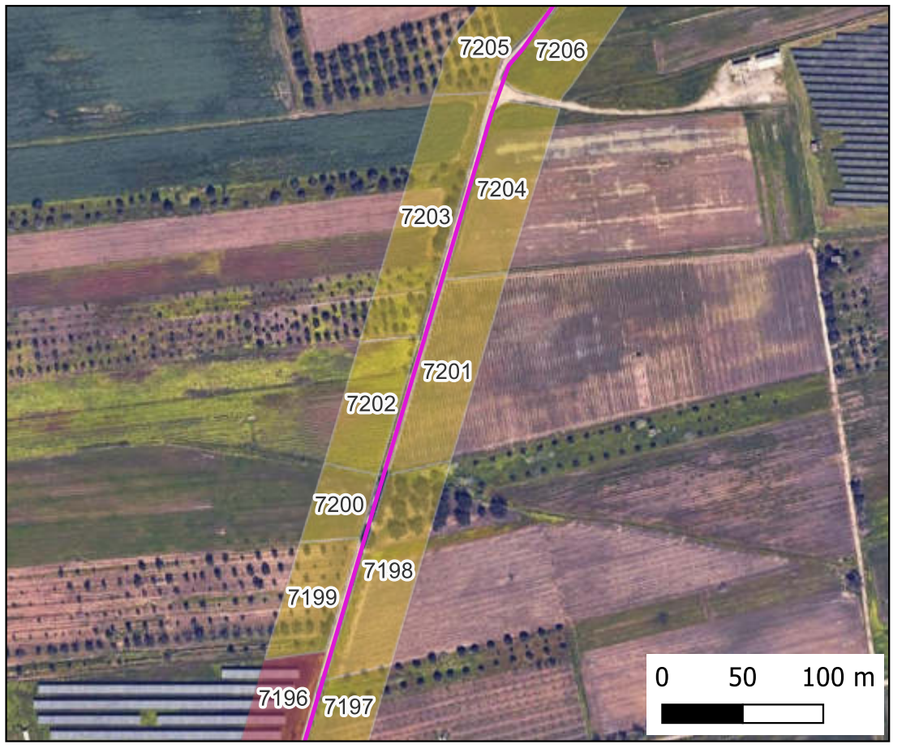

Mappa Copertura

Ricognizione 11993c1d81d644aeb2a1c3d9f57a99c9

Unità di ricognizione 7202 - Data 2024/06/20

Visibilità del suolo: 3

Copertura del suolo: superficie agricola utilizzata - vigneto

IMPIANTO FV32

- Stazione
- Cavidotto
- Area Impianto

RICOGNIZIONI E SCAVI

D_RCG_multipolygon (visibilità) [175]

RCGC

- 0 (area non accessibile) [67]
- 1 - pessima [70]
- 2 - mediocre [23]
- 3 - sufficiente [5]
- 4 - discreta [10]

D_RCG_multipolygon (copertura) [175]

RCGU

- superficie artificiale [8]
- superficie agricola utilizzata [161]
- superficie boscata e ambiente seminaturale [6]
- ambiente umido [0]
- ambiente delle acque [0]

Foto Campo

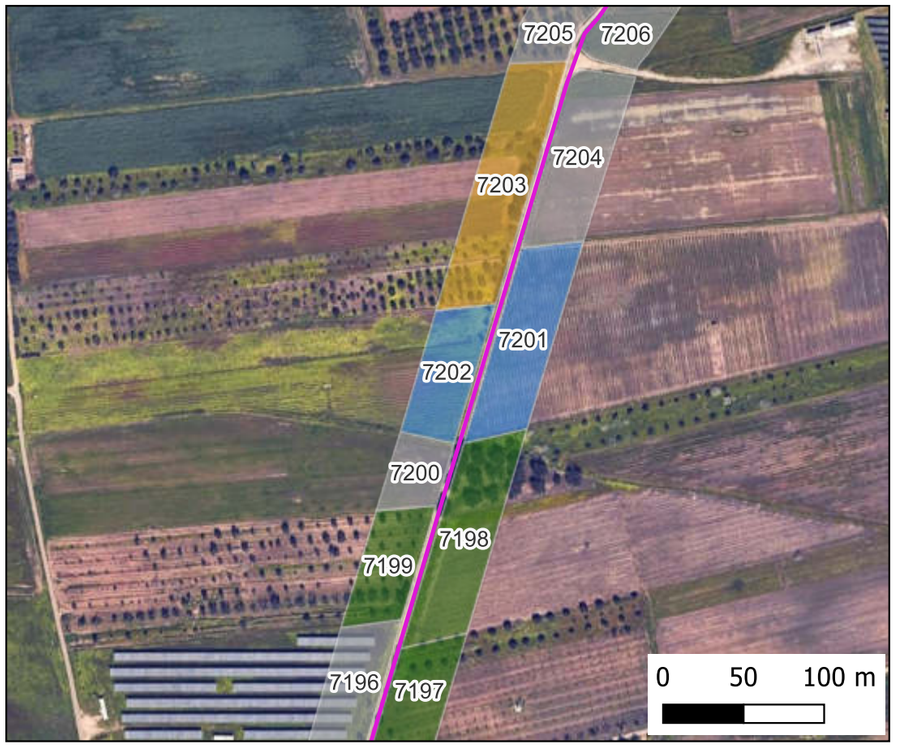

Mappa Visibilità



Mappa Copertura

Ricognizione 11993c1d81d644aeb2a1c3d9f57a99c9

Unità di ricognizione 7203 - Data 2024/06/20

Visibilità del suolo: 1

IMPIANTO FV32

- Stazione
- Cavidotto
- Area Impianto

RICOGNIZIONI E SCAVI

D_RCG_multipolygon (visibilità) [175]

RCGC

- 0 (area non accessibile) [67]
- 1 - pessima [70]
- 2 - mediocre [23]
- 3 - sufficiente [5]
- 4 - discreta [10]

D_RCG_multipolygon (copertura) [175]

RCGU

- superficie artificiale [8]
- superficie agricola utilizzata [161]
- superficie boscata e ambiente seminaturale [6]
- ambiente umido [0]
- ambiente delle acque [0]

Foto Campo

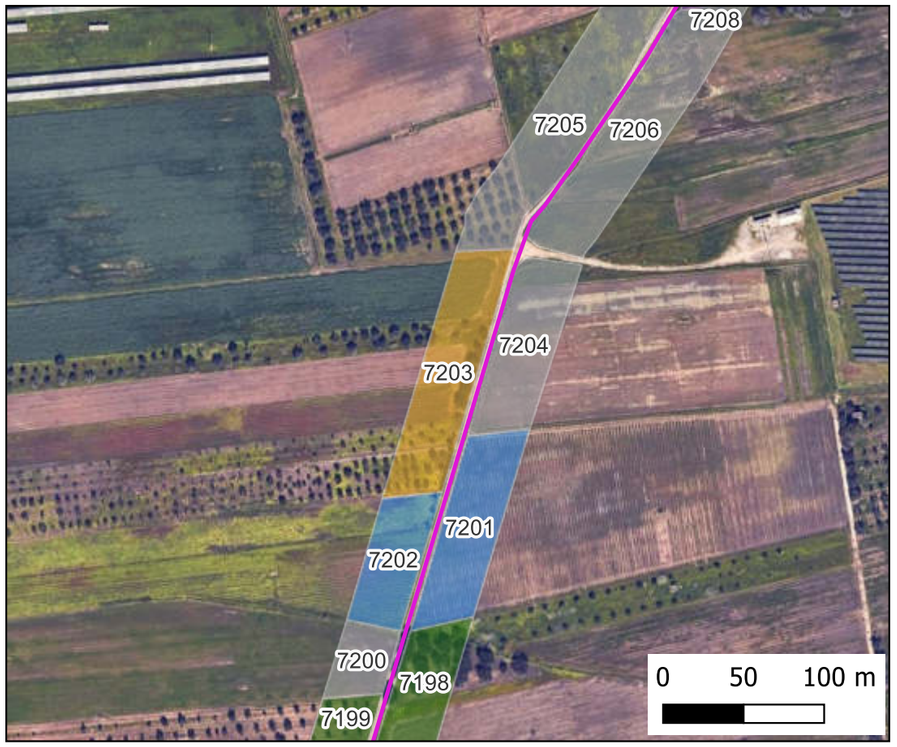

Mappa Visibilità

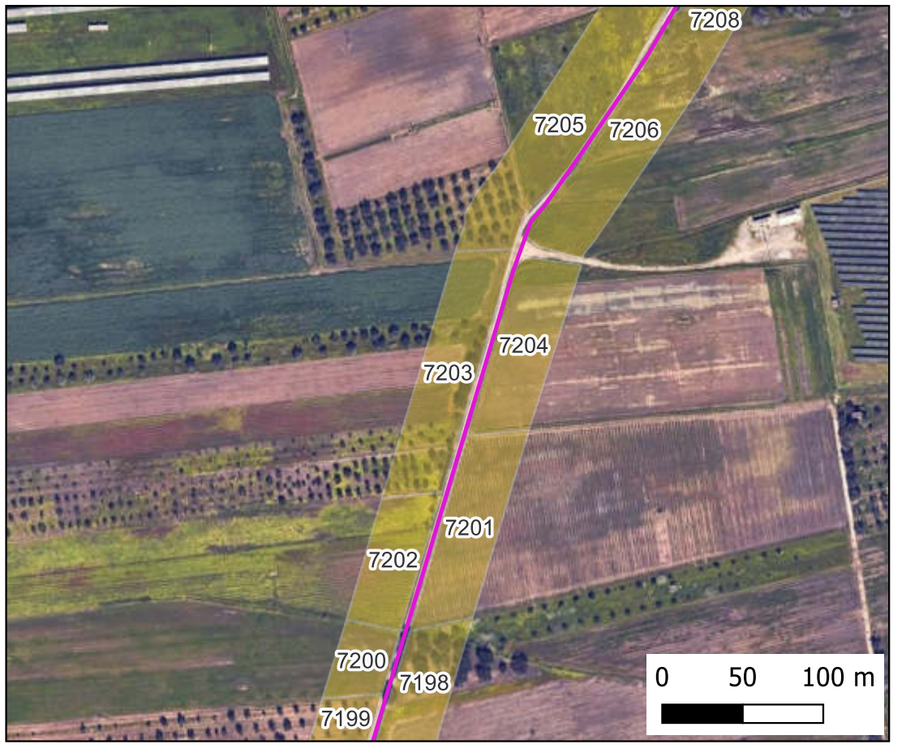

Mappa Copertura

Ricognizione 11993c1d81d644aeb2a1c3d9f57a99c9

Unità di ricognizione 7204 - Data 2024/06/20

Visibilità del suolo: 0 (area non accessibile)

Copertura del suolo: superficie agricola utilizzata - seminativo

IMPIANTO FV32

- Stazione
- Cavidotto
- Area Impianto

RICOGNIZIONI E SCAVI

D_RCG_multipolygon (visibilità) [175]

RCGC

- 0 (area non accessibile) [67]
- 1 - pessima [70]
- 2 - mediocre [23]
- 3 - sufficiente [5]
- 4 - discreta [10]

D_RCG_multipolygon (copertura) [175]

RCGU

- superficie artificiale [8]
- superficie agricola utilizzata [161]
- superficie boscata e ambiente seminaturale [6]
- ambiente umido [0]
- ambiente delle acque [0]

Foto Campo

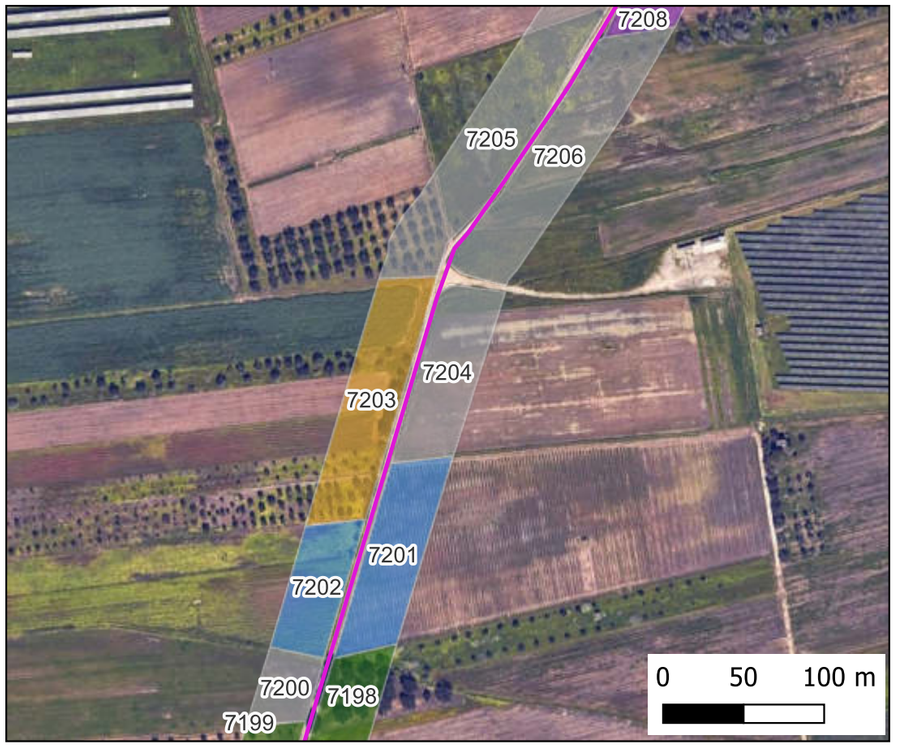

Mappa Visibilità

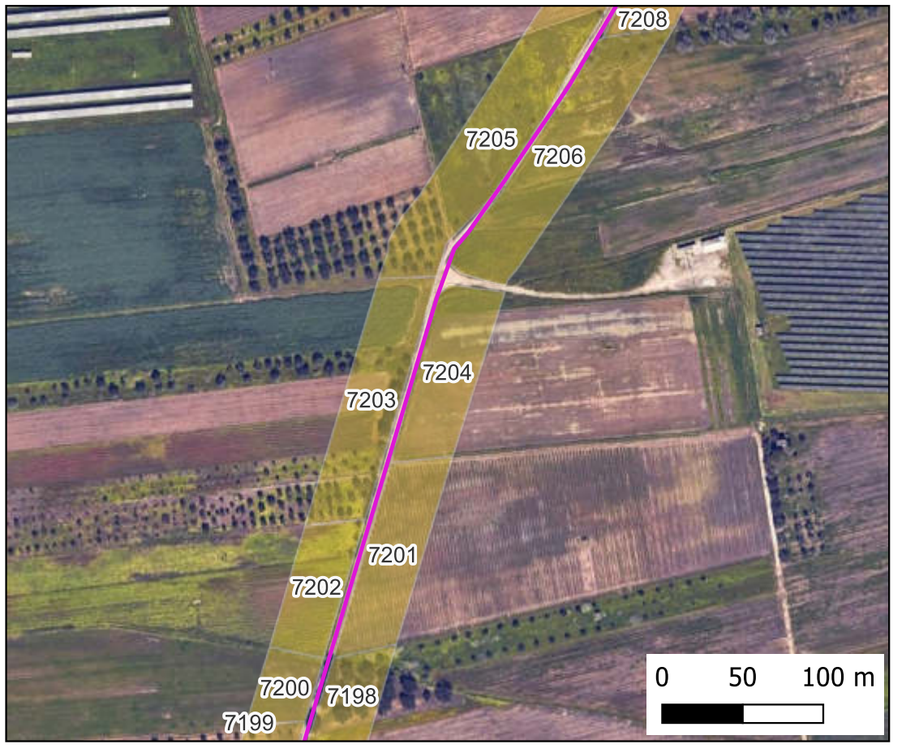

Mappa Copertura

Ricognizione 11993c1d81d644aeb2a1c3d9f57a99c9

Unità di ricognizione 7205 - Data 2024/06/20

Visibilità del suolo: 0 (area non accessibile)

IMPIANTO FV32

- Stazione
- Cavidotto
- Area Impianto

RICOGNIZIONI E SCAVI

D_RCG_multipolygon (visibilità) [175]

RCGC

- 0 (area non accessibile) [67]
- 1 - pessima [70]
- 2 - mediocre [23]
- 3 - sufficiente [5]
- 4 - discreta [10]

D_RCG_multipolygon (copertura) [175]

RCGU

- superficie artificiale [8]
- superficie agricola utilizzata [161]
- superficie boscata e ambiente seminaturale [6]
- ambiente umido [0]
- ambiente delle acque [0]

Foto Campo

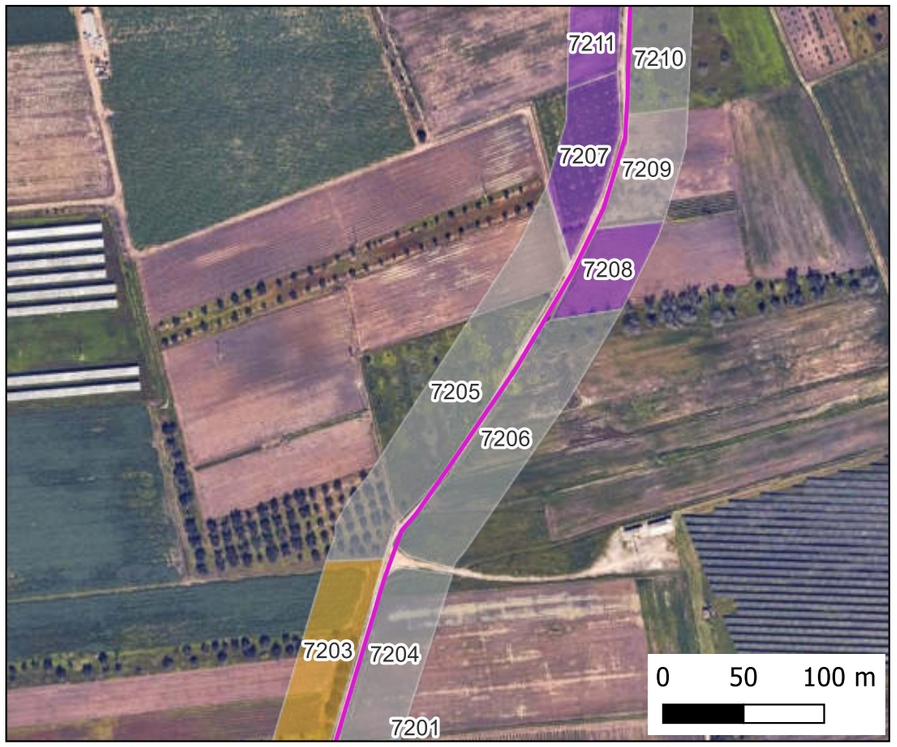

Mappa Visibilità

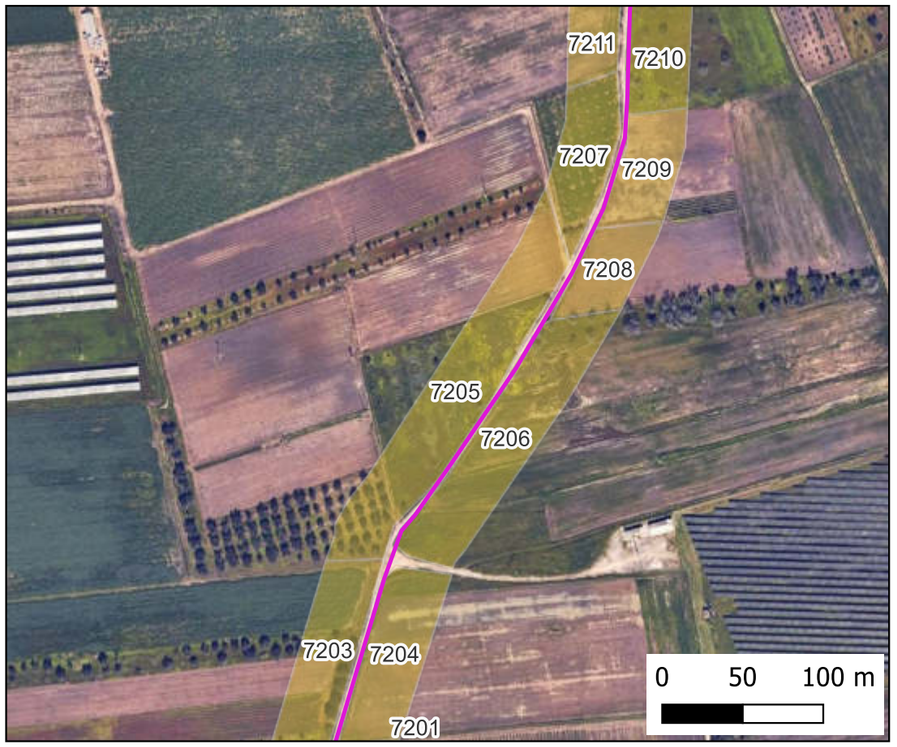

Mappa Copertura

Ricognizione 11993c1d81d644aeb2a1c3d9f57a99c9

Unità di ricognizione 7206 - Data 2024/06/20

Visibilità del suolo: 0 (area non accessibile)

Copertura del suolo: superficie agricola utilizzata - seminativo

IMPIANTO FV32

- Stazione
- Cavidotto
- Area Impianto

RICOGNIZIONI E SCAVI

D_RCG_multipolygon (visibilità) [175]

RCGC

- 0 (area non accessibile) [67]
- 1 - pessima [70]
- 2 - mediocre [23]
- 3 - sufficiente [5]
- 4 - discreta [10]

D_RCG_multipolygon (copertura) [175]

RCGU

- superficie artificiale [8]
- superficie agricola utilizzata [161]
- superficie boscata e ambiente seminaturale [6]
- ambiente umido [0]
- ambiente delle acque [0]

Foto Campo

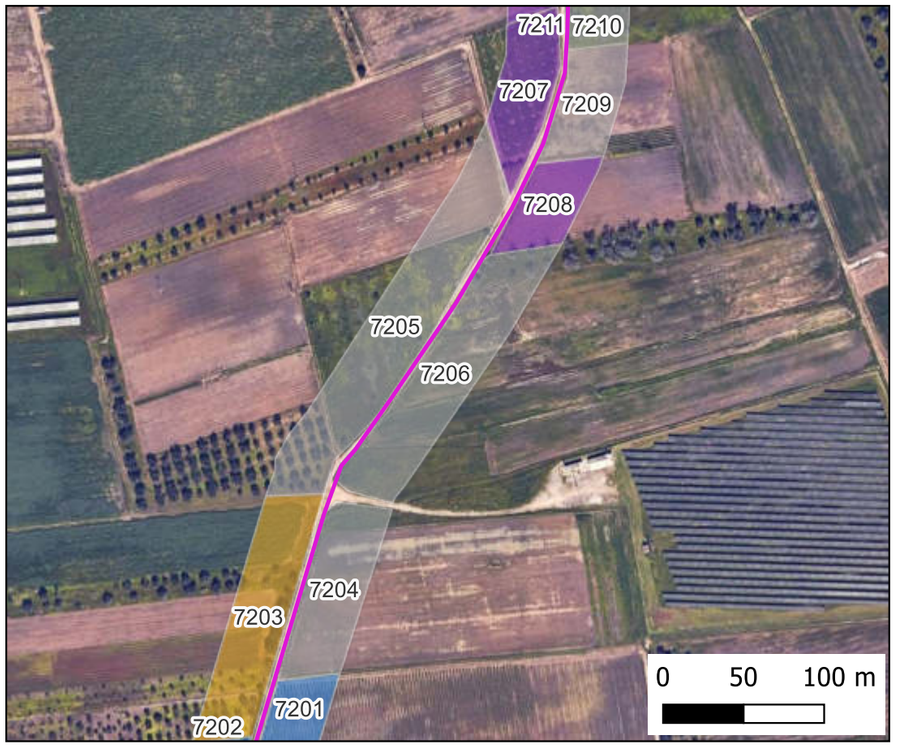

Mappa Visibilità

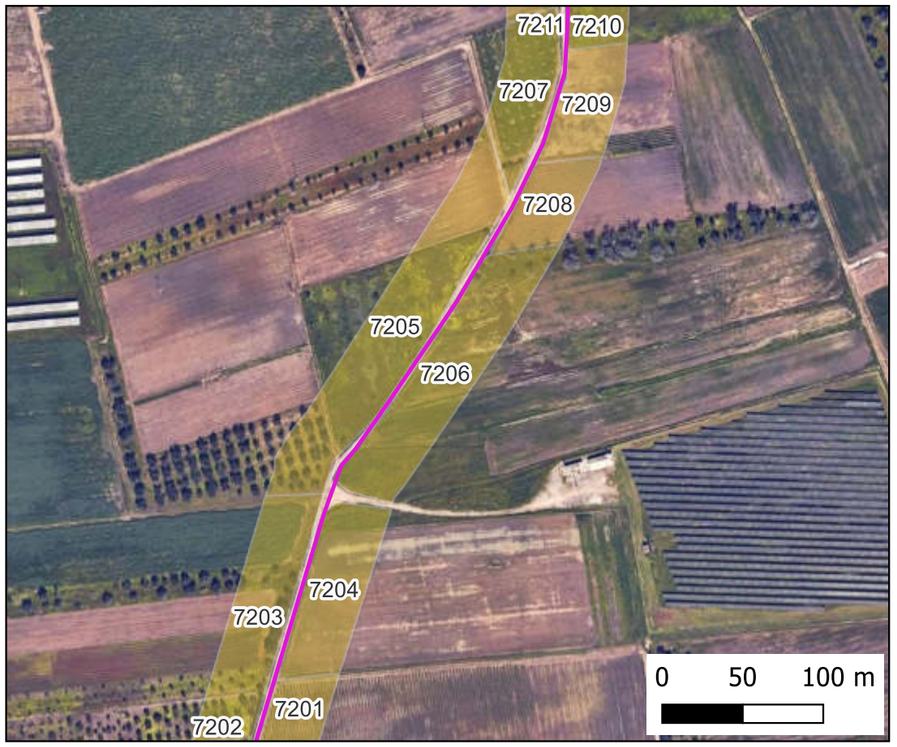

Mappa Copertura

Ricognizione 11993c1d81d644aeb2a1c3d9f57a99c9

Unità di ricognizione 7207 - Data 2024/06/20

Visibilità del suolo: 4

Copertura del suolo: superficie agricola utilizzata - uliveto

IMPIANTO FV32

- Stazione
- Cavidotto
- Area Impianto

RICOGNIZIONI E SCAVI

D_RCG_multipolygon (visibilità) [175]

RCGC

- 0 (area non accessibile) [67]
- 1 - pessima [70]
- 2 - mediocre [23]
- 3 - sufficiente [5]
- 4 - discreta [10]

D_RCG_multipolygon (copertura) [175]

RCGU

- superficie artificiale [8]
- superficie agricola utilizzata [161]
- superficie boscata e ambiente seminaturale [6]
- ambiente umido [0]
- ambiente delle acque [0]

Foto Campo

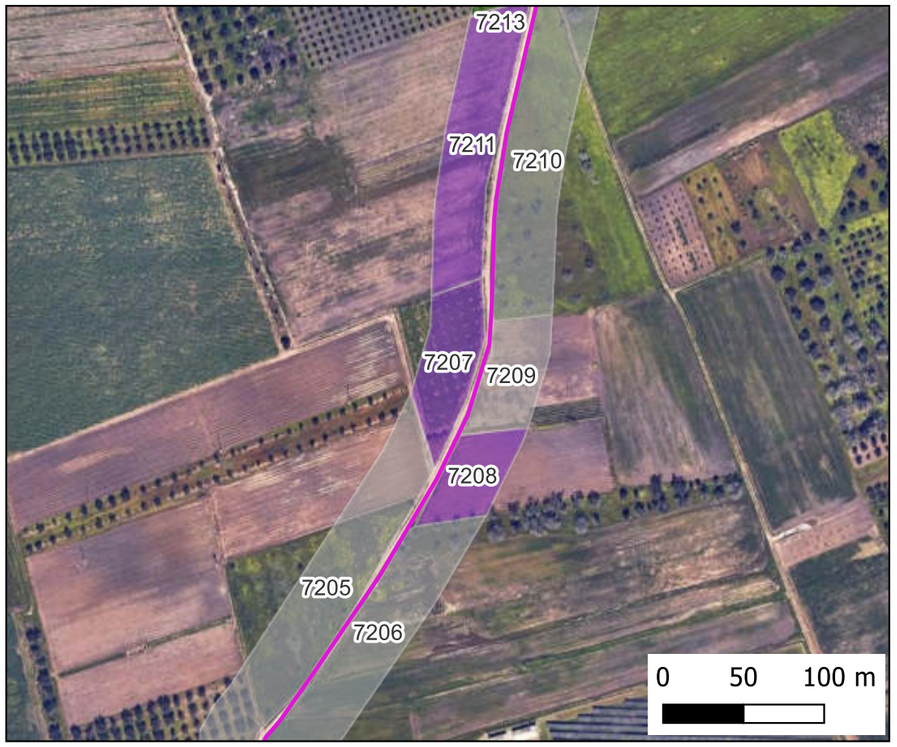

Mappa Visibilità

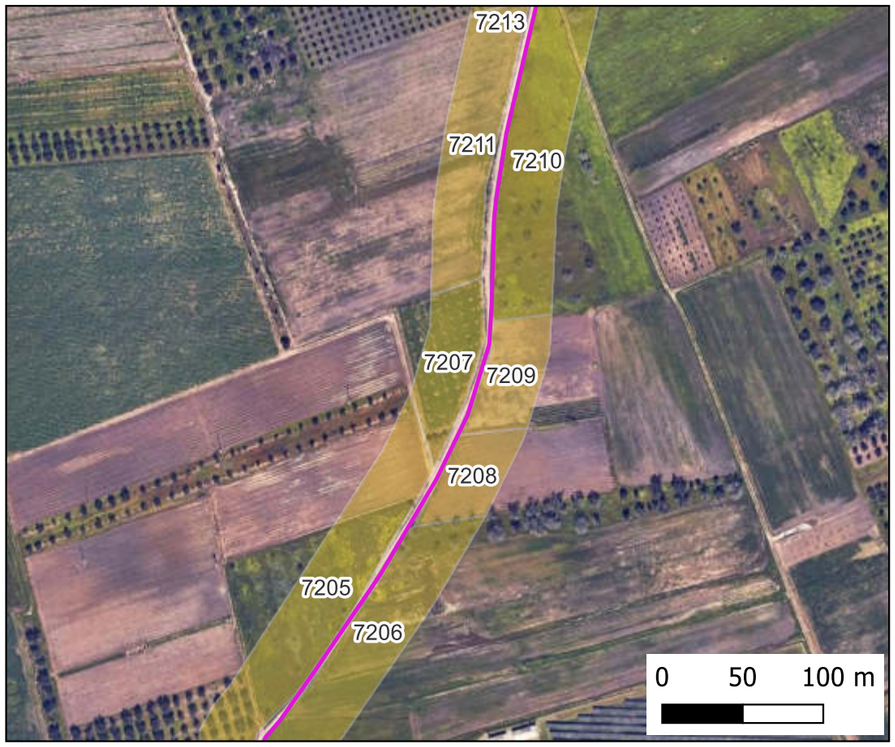

Mappa Copertura

Ricognizione 11993c1d81d644aeb2a1c3d9f57a99c9

Unità di ricognizione 7208 - Data 2024/06/20

Visibilità del suolo: 4

Copertura del suolo: superficie agricola utilizzata - vigneto

IMPIANTO FV32

- Stazione
- Cavidotto
- Area Impianto

RICOGNIZIONI E SCAVI

D_RCG_multipolygon (visibilità) [175]

RCGC

- 0 (area non accessibile) [67]
- 1 - pessima [70]
- 2 - mediocre [23]
- 3 - sufficiente [5]
- 4 - discreta [10]

D_RCG_multipolygon (copertura) [175]

RCGU

- superficie artificiale [8]
- superficie agricola utilizzata [161]
- superficie boscata e ambiente seminaturale [6]
- ambiente umido [0]
- ambiente delle acque [0]

Foto Campo

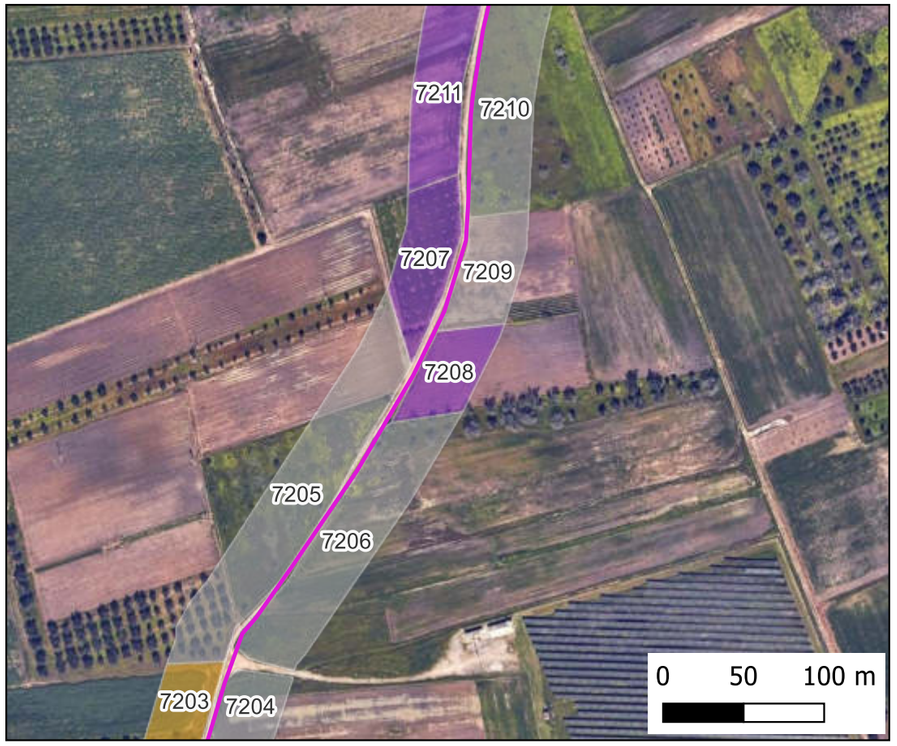

Mappa Visibilità

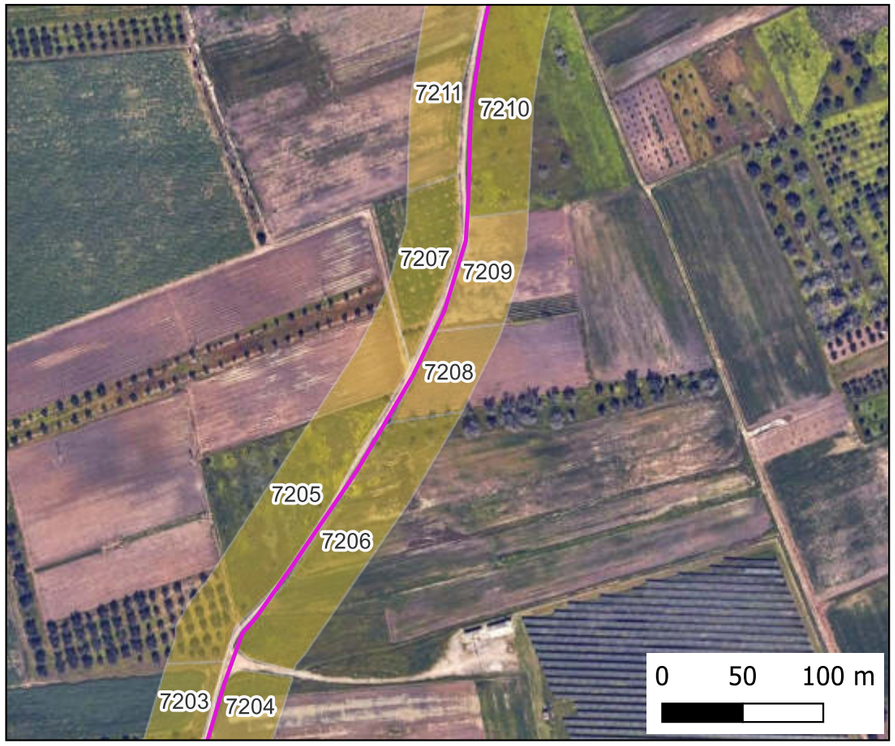

Mappa Copertura

Ricognizione 11993c1d81d644aeb2a1c3d9f57a99c9

Unità di ricognizione 7209 - Data 2024/06/20

Visibilità del suolo: 0 (area non accessibile)

Copertura del suolo: superficie agricola utilizzata - ortaggi

IMPIANTO FV32

- Stazione
- Cavidotto
- Area Impianto

RICOGNIZIONI E SCAVI

D_RCG_multipolygon (visibilità) [175]

RCGC

- 0 (area non accessibile) [67]
- 1 - pessima [70]
- 2 - mediocre [23]
- 3 - sufficiente [5]
- 4 - discreta [10]

D_RCG_multipolygon (copertura) [175]

RCGU

- superficie artificiale [8]
- superficie agricola utilizzata [161]
- superficie boscata e ambiente seminaturale [6]
- ambiente umido [0]
- ambiente delle acque [0]

Foto Campo

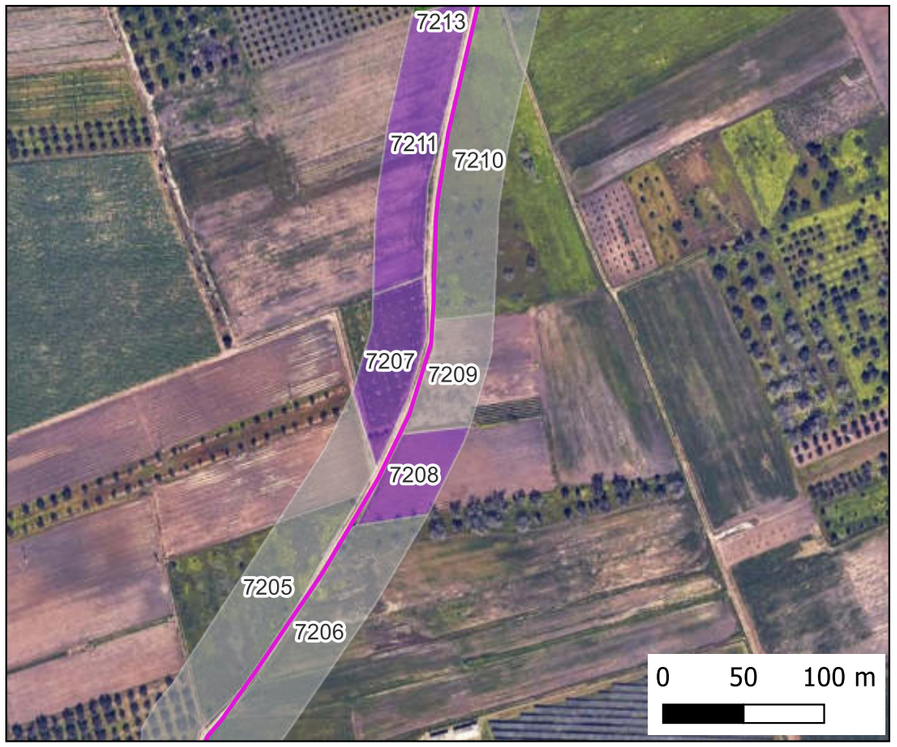

Mappa Visibilità

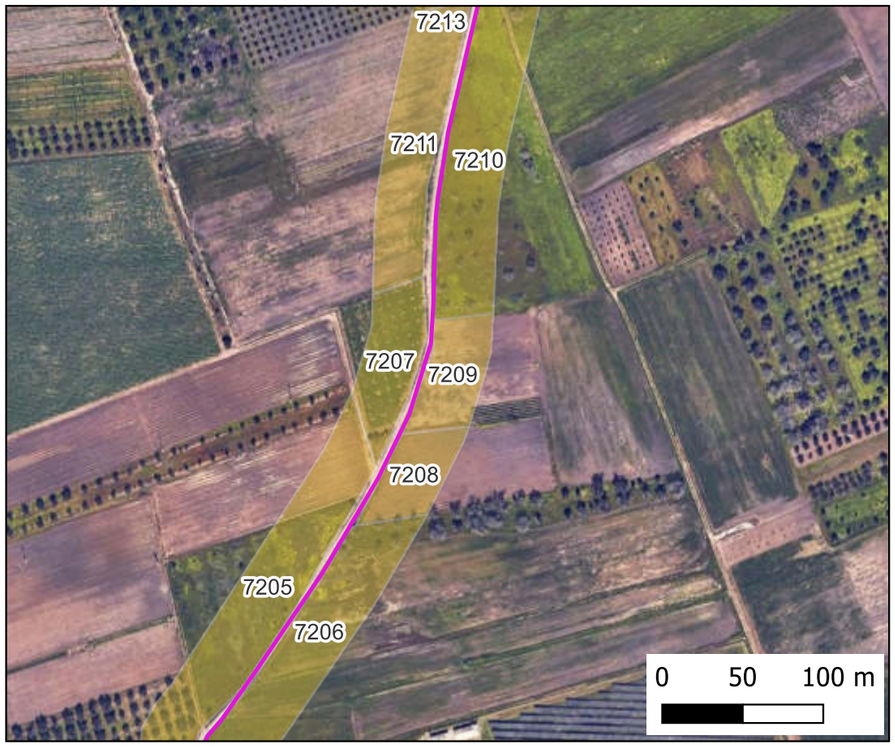

Mappa Copertura

Ricognizione 11993c1d81d644aeb2a1c3d9f57a99c9

Unità di ricognizione 7210 - Data 2024/06/20

Visibilità del suolo: 0 (area non accessibile)

Copertura del suolo: superficie agricola utilizzata - ulivetp/seminativo

IMPIANTO FV32

- Stazione
- Cavidotto
- Area Impianto

RICOGNIZIONI E SCAVI

D_RCG_multipolygon (visibilità) [175]

RCGC

- 0 (area non accessibile) [67]
- 1 - pessima [70]
- 2 - mediocre [23]
- 3 - sufficiente [5]
- 4 - discreta [10]

D_RCG_multipolygon (copertura) [175]

RCGU

- superficie artificiale [8]
- superficie agricola utilizzata [161]
- superficie boscata e ambiente seminaturale [6]
- ambiente umido [0]
- ambiente delle acque [0]

Foto Campo

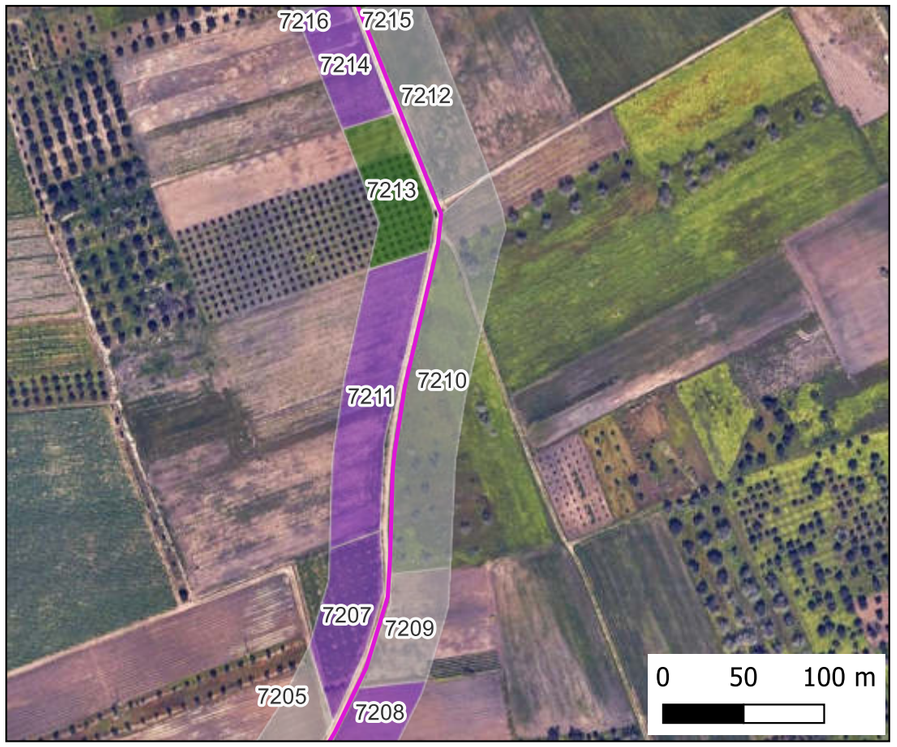

Mappa Visibilità

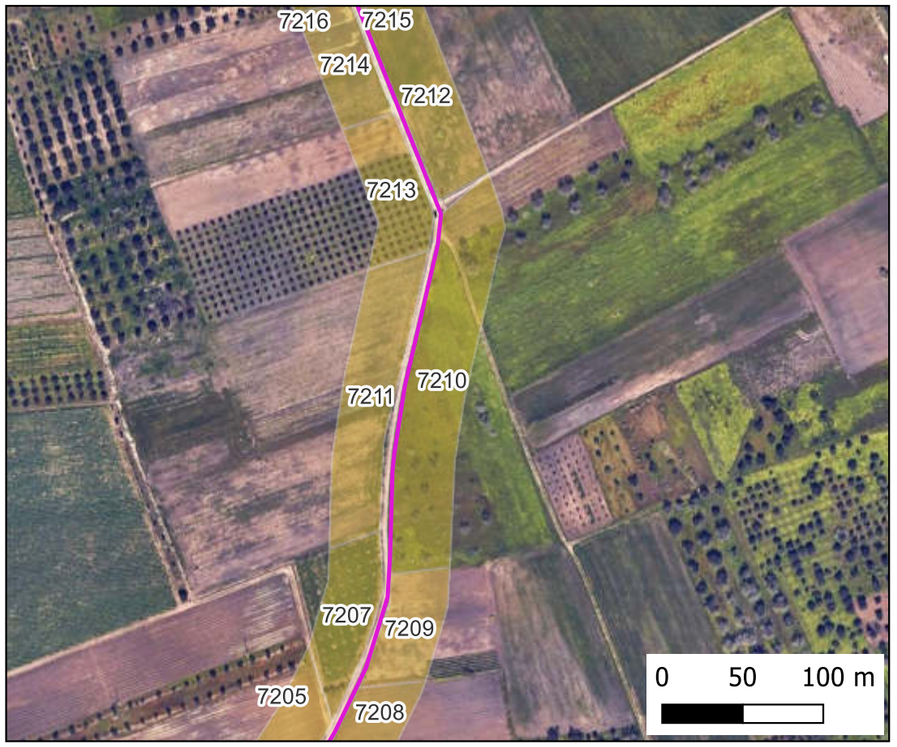

Mappa Copertura

Ricognizione 11993c1d81d644aeb2a1c3d9f57a99c9

Unità di ricognizione 7211 - Data 2024/06/20

Visibilità del suolo: 4

Copertura del suolo: superficie agricola utilizzata - arativo

IMPIANTO FV32

- Stazione
- Cavidotto
- Area Impianto

RICOGNIZIONI E SCAVI

D_RCG_multipolygon (visibilità) [175]

RCGC

- 0 (area non accessibile) [67]
- 1 - pessima [70]
- 2 - mediocre [23]
- 3 - sufficiente [5]
- 4 - discreta [10]

D_RCG_multipolygon (copertura) [175]

RCGU

- superficie artificiale [8]
- superficie agricola utilizzata [161]
- superficie boscata e ambiente seminaturale [6]
- ambiente umido [0]
- ambiente delle acque [0]

Foto Campo

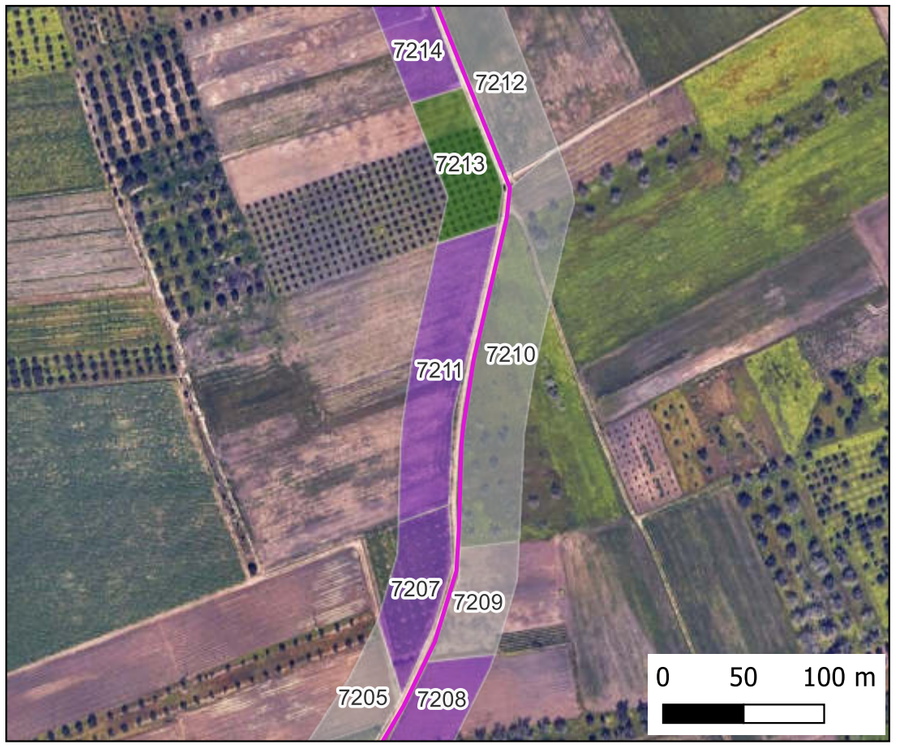

Mappa Visibilità

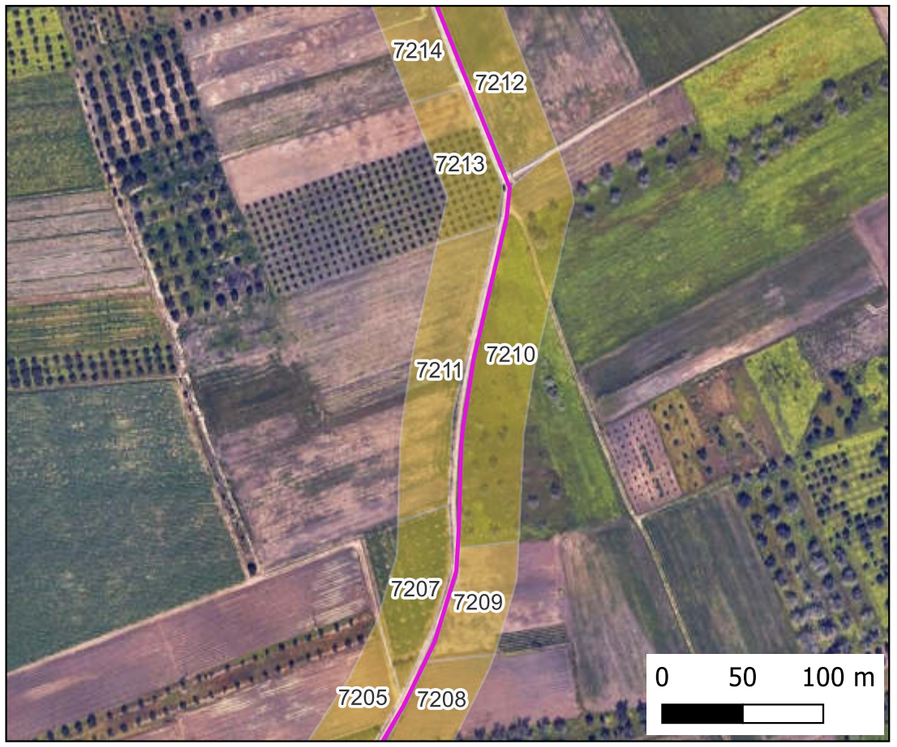

Mappa Copertura

Ricognizione 11993c1d81d644aeb2a1c3d9f57a99c9

Unità di ricognizione 7212 - Data 2024/06/20

Visibilità del suolo: 0 (area non accessibile)

Copertura del suolo: superficie agricola utilizzata - seminativo

IMPIANTO FV32

- Stazione
- Cavidotto
- Area Impianto

RICOGNIZIONI E SCAVI

D_RCG_multipolygon (visibilità) [175]

RCGC

- 0 (area non accessibile) [67]
- 1 - pessima [70]
- 2 - mediocre [23]
- 3 - sufficiente [5]
- 4 - discreta [10]

D_RCG_multipolygon (copertura) [175]

RCGU

- superficie artificiale [8]
- superficie agricola utilizzata [161]
- superficie boscata e ambiente seminaturale [6]
- ambiente umido [0]
- ambiente delle acque [0]

Foto Campo

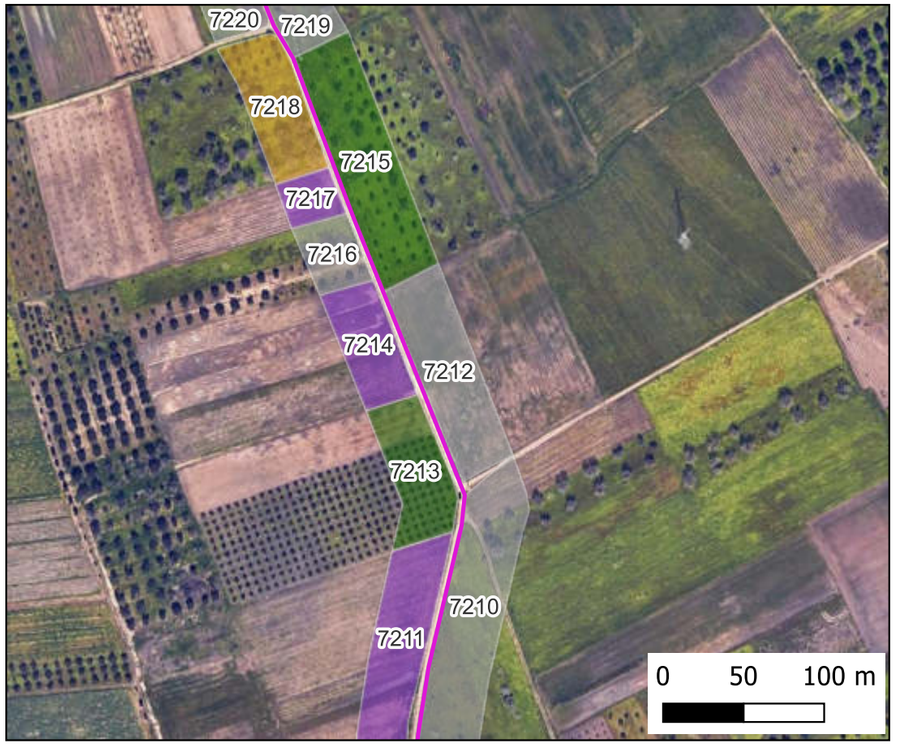

Mappa Visibilità

Mappa Copertura

Ricognizione 11993c1d81d644aeb2a1c3d9f57a99c9

Unità di ricognizione 7213 - Data 2024/06/20

Visibilità del suolo: 2

Copertura del suolo: superficie agricola utilizzata - uliveto

IMPIANTO FV32

- Stazione
- Cavidotto
- Area Impianto

RICOGNIZIONI E SCAVI

D_RCG_multipolygon (visibilità) [175]

RCGC

- 0 (area non accessibile) [67]
- 1 - pessima [70]
- 2 - mediocre [23]
- 3 - sufficiente [5]
- 4 - discreta [10]

D_RCG_multipolygon (copertura) [175]

RCGU

- superficie artificiale [8]
- superficie agricola utilizzata [161]
- superficie boscata e ambiente seminaturale [6]
- ambiente umido [0]
- ambiente delle acque [0]

Foto Campo

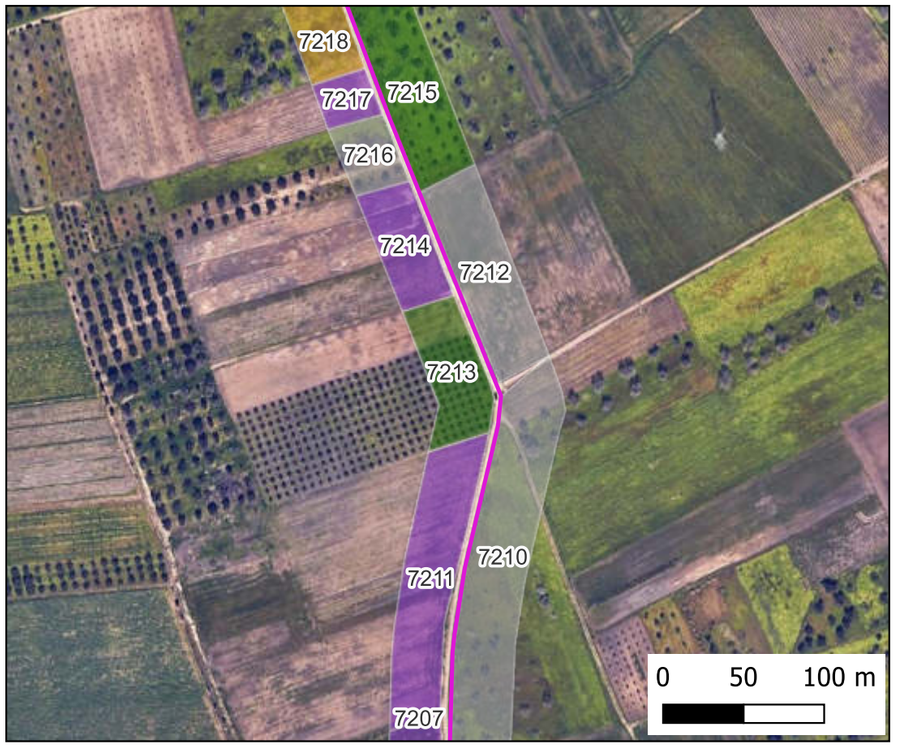

Mappa Visibilità

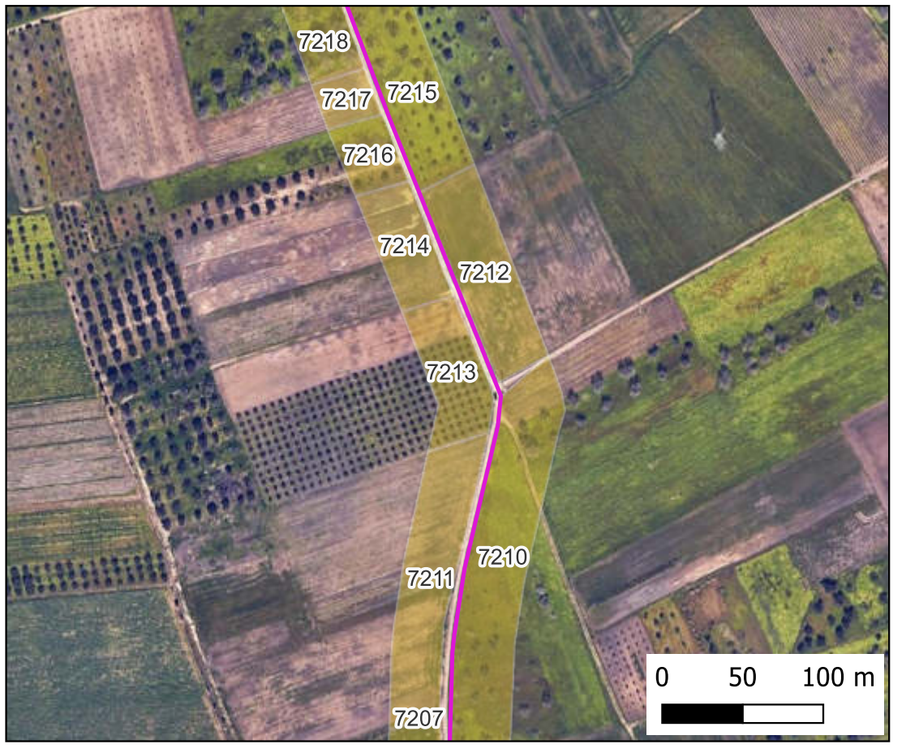

Mappa Copertura

Ricognizione 11993c1d81d644aeb2a1c3d9f57a99c9

Unità di ricognizione 7214 - Data 2024/06/20

Visibilità del suolo: 4

Copertura del suolo: superficie agricola utilizzata - arativo

IMPIANTO FV32

- Stazione
- Cavidotto
- Area Impianto

RICOGNIZIONI E SCAVI

D_RCG_multipolygon (visibilità) [175]

RCGC

- 0 (area non accessibile) [67]
- 1 - pessima [70]
- 2 - mediocre [23]
- 3 - sufficiente [5]
- 4 - discreta [10]

D_RCG_multipolygon (copertura) [175]

RCGU

- superficie artificiale [8]
- superficie agricola utilizzata [161]
- superficie boscata e ambiente seminaturale [6]
- ambiente umido [0]
- ambiente delle acque [0]

Foto Campo

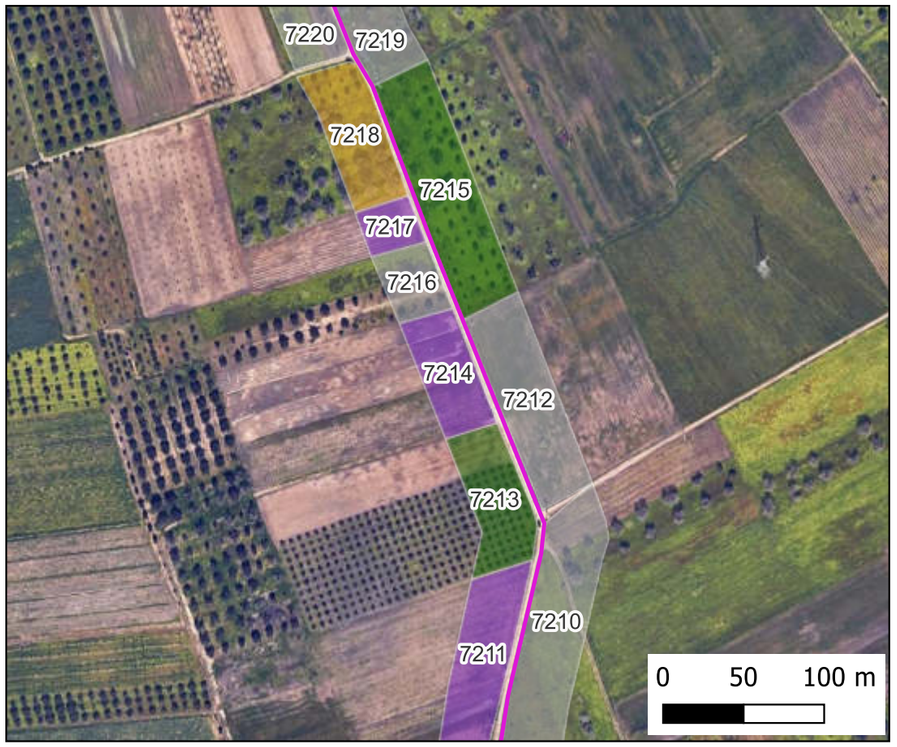

Mappa Visibilità

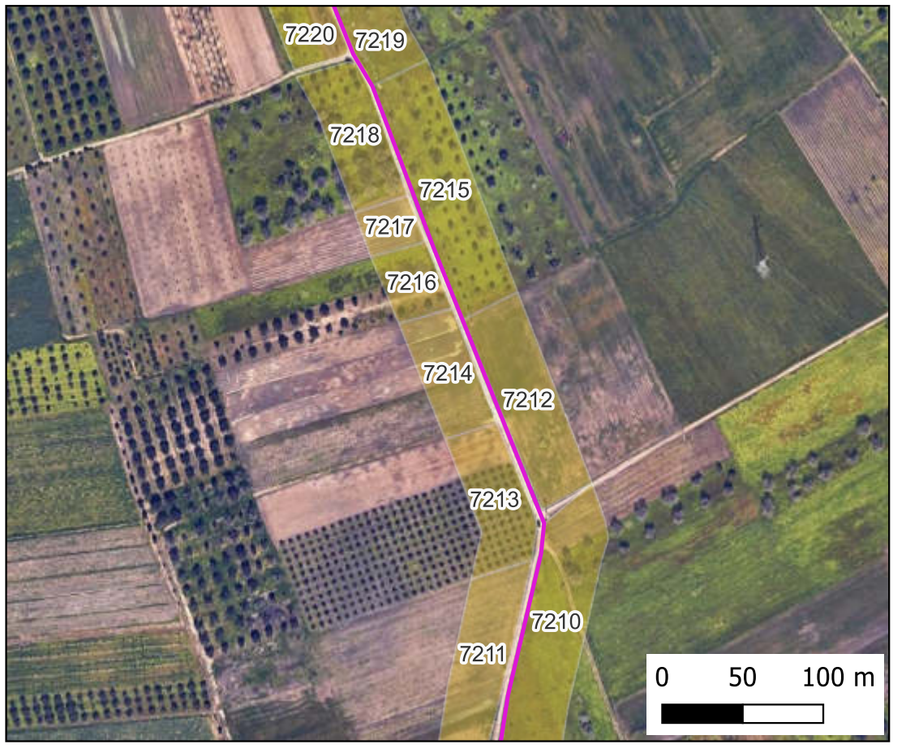

Mappa Copertura

Ricognizione 11993c1d81d644aeb2a1c3d9f57a99c9

Unità di ricognizione 7215 - Date 2024/06/20

Visibilità del suolo: 2

Copertura del suolo: superficie agricola utilizzata - uliveto

IMPIANTO FV32

- Stazione
- Cavidotto
- Area Impianto

RICOGNIZIONI E SCAVI

D_RCG_multipolygon (visibilità) [175]

RCGC

- 0 (area non accessibile) [67]
- 1 - pessima [70]
- 2 - mediocre [23]
- 3 - sufficiente [5]
- 4 - discreta [10]

D_RCG_multipolygon (copertura) [175]

RCGU

- superficie artificiale [8]
- superficie agricola utilizzata [161]
- superficie boscata e ambiente seminaturale [6]
- ambiente umido [0]
- ambiente delle acque [0]

Foto Campo

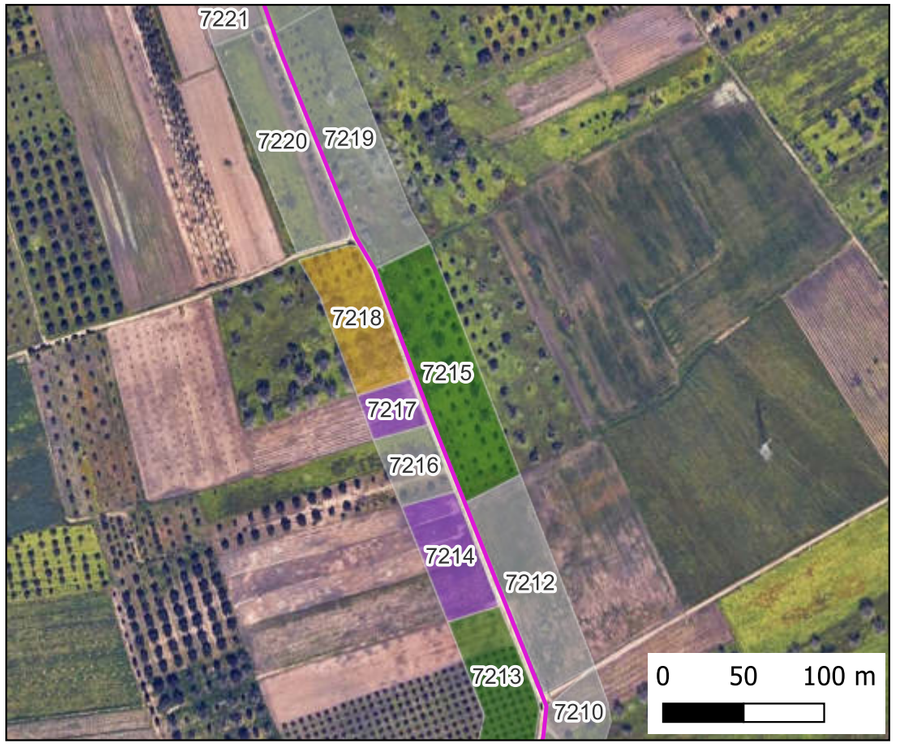

Mappa Visibilità



Mappa Copertura

Ricognizione 11993c1d81d644aeb2a1c3d9f57a99c9

Unità di ricognizione 7216 - Data 2024/06/20

Visibilità del suolo: 0 (area non accessibile)

Copertura del suolo: superficie agricola utilizzata - uliveto

IMPIANTO FV32

- Stazione
- Cavidotto
- Area Impianto

RICOGNIZIONI E SCAVI

D_RCG_multipolygon (visibilità) [175]

RCGC

- 0 (area non accessibile) [67]
- 1 - pessima [70]
- 2 - mediocre [23]
- 3 - sufficiente [5]
- 4 - discreta [10]

D_RCG_multipolygon (copertura) [175]

RCGU

- superficie artificiale [8]
- superficie agricola utilizzata [161]
- superficie boscata e ambiente seminaturale [6]
- ambiente umido [0]
- ambiente delle acque [0]

Foto Campo

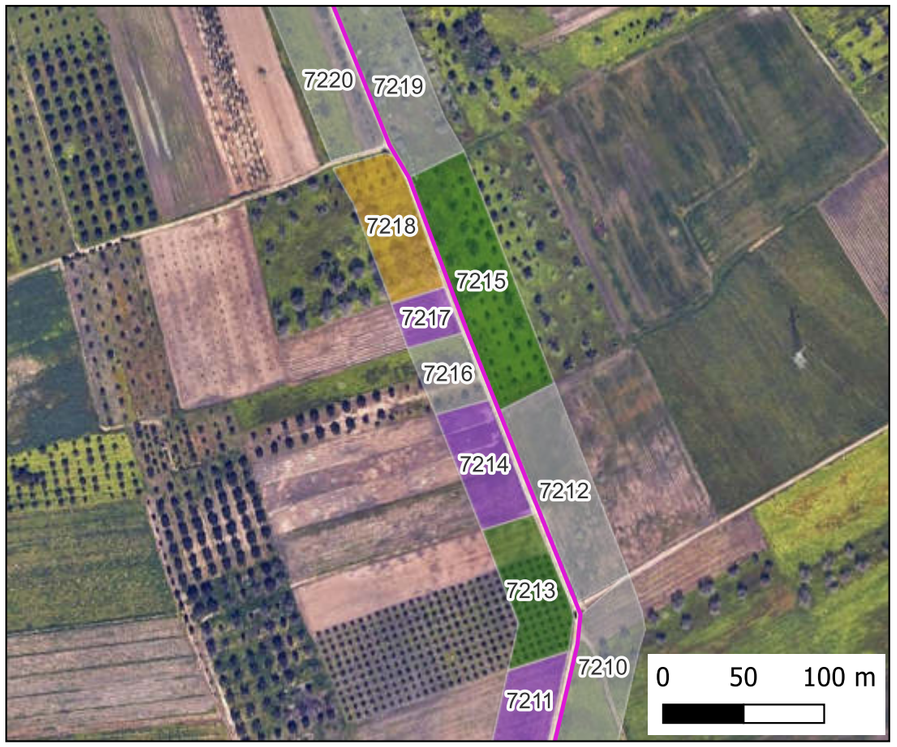

Mappa Visibilità



Mappa Copertura

Ricognizione 11993c1d81d644aeb2a1c3d9f57a99c9

Unità di ricognizione 7217 - Data 2024/06/20

Visibilità del suolo: 4

Copertura del suolo: superficie agricola utilizzata - vigneto

IMPIANTO FV32

- Stazione
- Cavidotto
- Area Impianto

RICOGNIZIONI E SCAVI

D_RCG_multipolygon (visibilità) [175]

RCGC

- 0 (area non accessibile) [67]
- 1 - pessima [70]
- 2 - mediocre [23]
- 3 - sufficiente [5]
- 4 - discreta [10]

D_RCG_multipolygon (copertura) [175]

RCGU

- superficie artificiale [8]
- superficie agricola utilizzata [161]
- superficie boscata e ambiente seminaturale [6]
- ambiente umido [0]
- ambiente delle acque [0]

Foto Campo

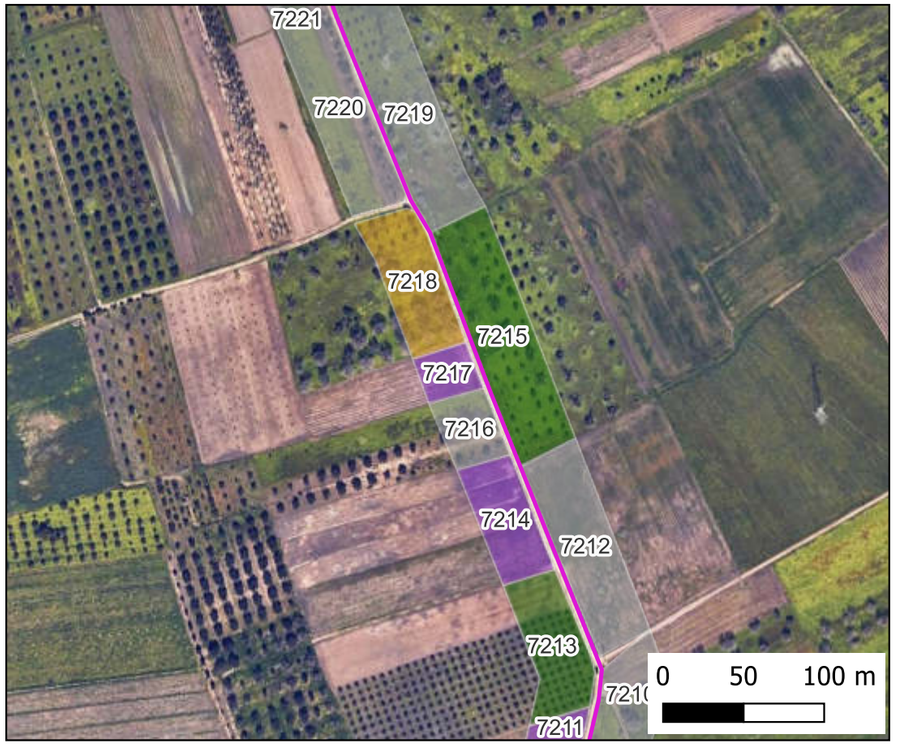

Mappa Visibilità

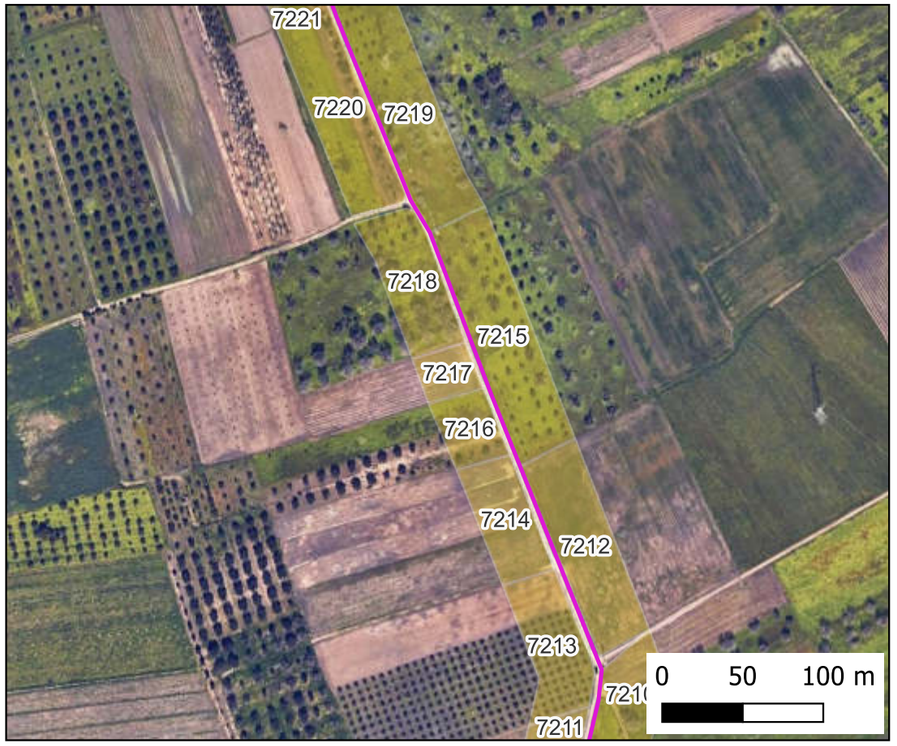

Mappa Copertura

Ricognizione 11993c1d81d644aeb2a1c3d9f57a99c9

Unità di ricognizione 7218 - Data 2024/06/20

Visibilità del suolo: 1

Copertura del suolo: superficie agricola utilizzata - uliveto

IMPIANTO FV32

- Stazione
- Cavidotto
- Area Impianto

RICOGNIZIONI E SCAVI

D_RCG_multipolygon (visibilità) [175]

RCGC

- 0 (area non accessibile) [67]
- 1 - pessima [70]
- 2 - mediocre [23]
- 3 - sufficiente [5]
- 4 - discreta [10]

D_RCG_multipolygon (copertura) [175]

RCGU

- superficie artificiale [8]
- superficie agricola utilizzata [161]
- superficie boscata e ambiente seminaturale [6]
- ambiente umido [0]
- ambiente delle acque [0]

Foto Campo

Mappa Visibilità

Mappa Copertura

Ricognizione 11993c1d81d644aeb2a1c3d9f57a99c9

Unità di ricognizione 7219 - Data 2024/06/20

Visibilità del suolo: 0 (area non accessibile)

Copertura del suolo: superficie agricola utilizzata - uliveto

IMPIANTO FV32

- Stazione
- Cavidotto
- Area Impianto

RICOGNIZIONI E SCAVI

D_RCG_multipolygon (visibilità) [175]

RCGC

- 0 (area non accessibile) [67]
- 1 - pessima [70]
- 2 - mediocre [23]
- 3 - sufficiente [5]
- 4 - discreta [10]

D_RCG_multipolygon (copertura) [175]

RCGU

- superficie artificiale [8]
- superficie agricola utilizzata [161]
- superficie boscata e ambiente seminaturale [6]
- ambiente umido [0]
- ambiente delle acque [0]

Foto Campo

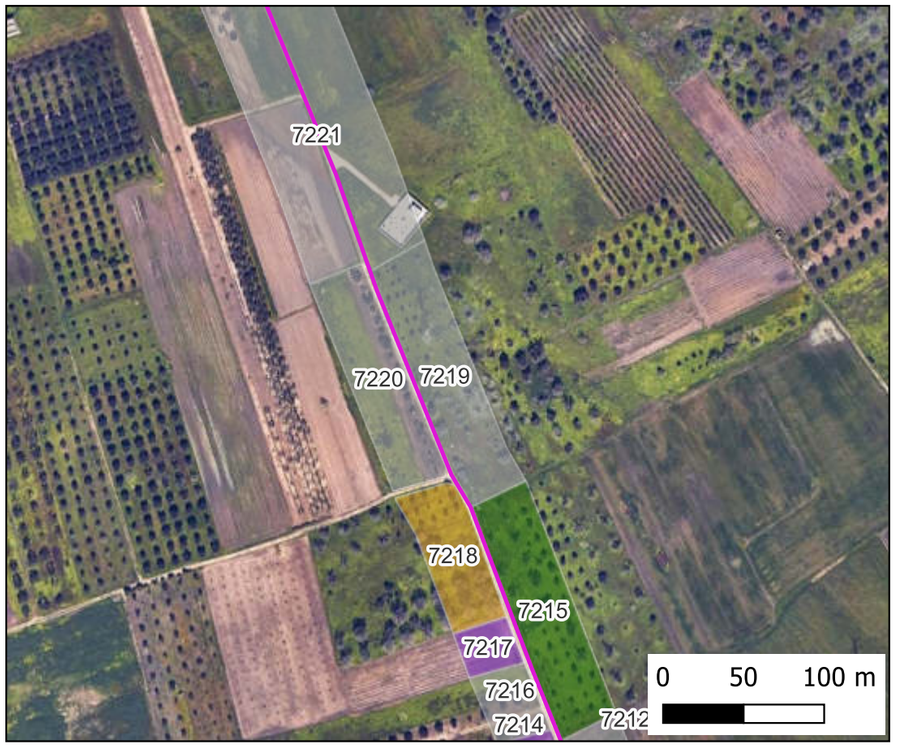

Mappa Visibilità



Mappa Copertura

Ricognizione 11993c1d81d644aeb2a1c3d9f57a99c9

Unità di ricognizione 7220 - Data 2024/06/20

Visibilità del suolo: 0 (area non accessibile)

Copertura del suolo: superficie agricola utilizzata - uliveto

IMPIANTO FV32

- Stazione
- Cavidotto
- Area Impianto

RICOGNIZIONI E SCAVI

D_RCG_multipolygon (visibilità) [175]

RCGC

- 0 (area non accessibile) [67]
- 1 - pessima [70]
- 2 - mediocre [23]
- 3 - sufficiente [5]
- 4 - discreta [10]

D_RCG_multipolygon (copertura) [175]

RCGU

- superficie artificiale [8]
- superficie agricola utilizzata [161]
- superficie boscata e ambiente seminaturale [6]
- ambiente umido [0]
- ambiente delle acque [0]

Foto Campo

Mappa Visibilità

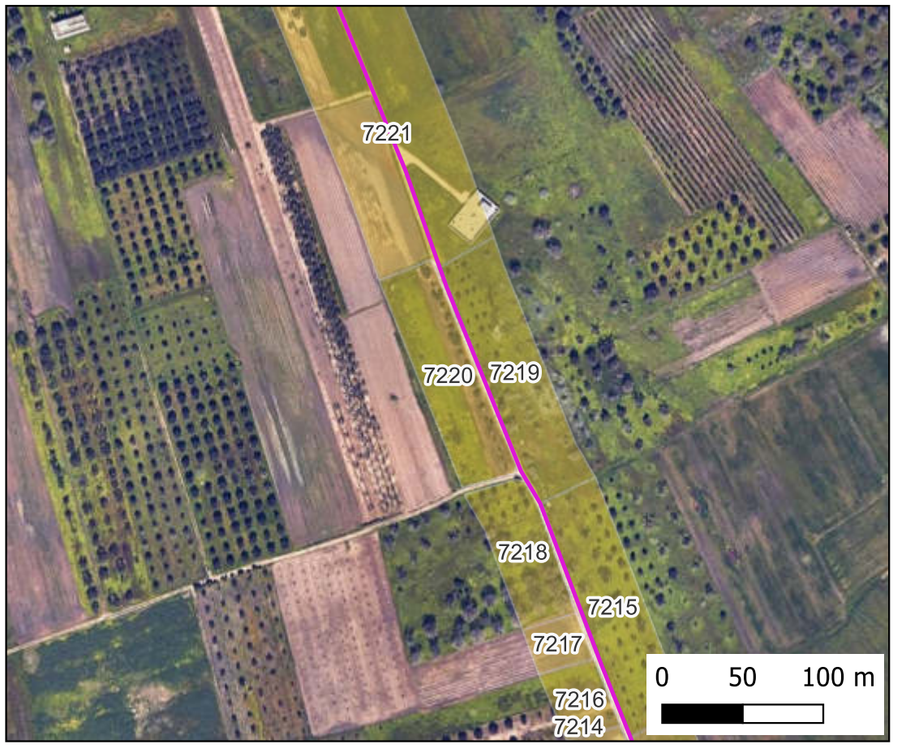

Mappa Copertura

Ricognizione 11993c1d81d644aeb2a1c3d9f57a99c9

Unità di ricognizione 7221 - Data 2024/06/20

Visibilità del suolo: 0 (area non accessible)

IMPIANTO FV32

- Stazione
- Cavidotto
- Area Impianto

RICOGNIZIONI E SCAVI

D_RCG_multipolygon (visibilità) [175]

RCGC

- 0 (area non accessibile) [67]
- 1 - pessima [70]
- 2 - mediocre [23]
- 3 - sufficiente [5]
- 4 - discreta [10]

D_RCG_multipolygon (copertura) [175]

RCGU

- superficie artificiale [8]
- superficie agricola utilizzata [161]
- superficie boscata e ambiente seminaturale [6]
- ambiente umido [0]
- ambiente delle acque [0]

Foto Campo

Mappa Visibilità

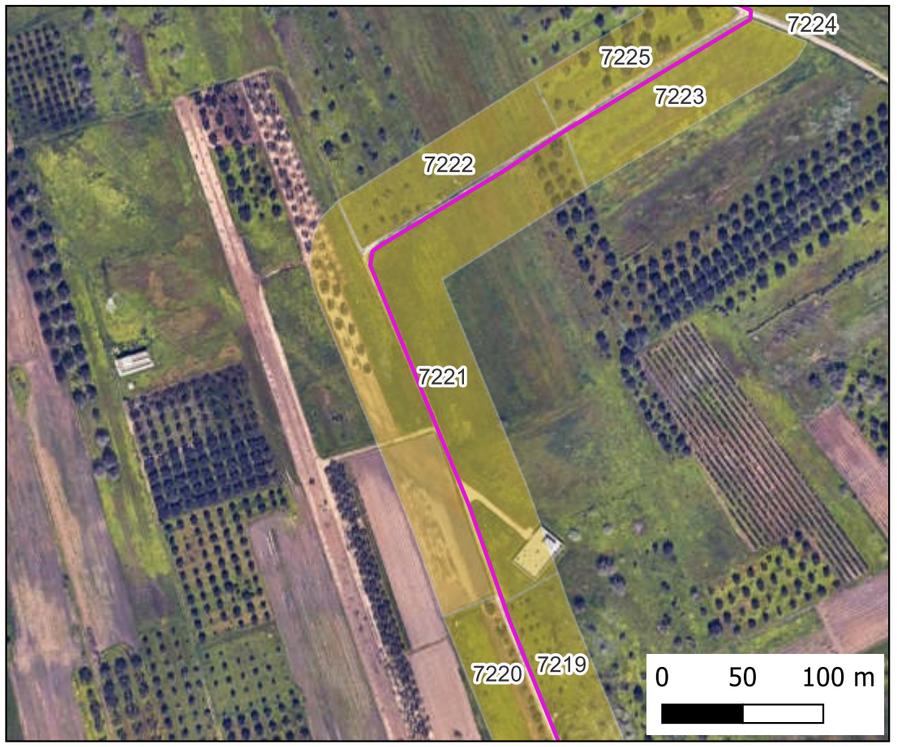

Mappa Copertura

Ricognizione 11993c1d81d644aeb2a1c3d9f57a99c9

Unità di ricognizione 7222 - Data 2024/06/20

Visibilità del suolo: 0 (area non accessibile)

Copertura del suolo: superficie agricola utilizzata - uliveto

IMPIANTO FV32

- Stazione
- Cavidotto
- Area Impianto

RICOGNIZIONI E SCAVI

D_RCG_multipolygon (visibilità) [175]

RCGC

- 0 (area non accessibile) [67]
- 1 - pessima [70]
- 2 - mediocre [23]
- 3 - sufficiente [5]
- 4 - discreta [10]

D_RCG_multipolygon (copertura) [175]

RCGU

- superficie artificiale [8]
- superficie agricola utilizzata [161]
- superficie boscata e ambiente seminaturale [6]
- ambiente umido [0]
- ambiente delle acque [0]

Foto Campo

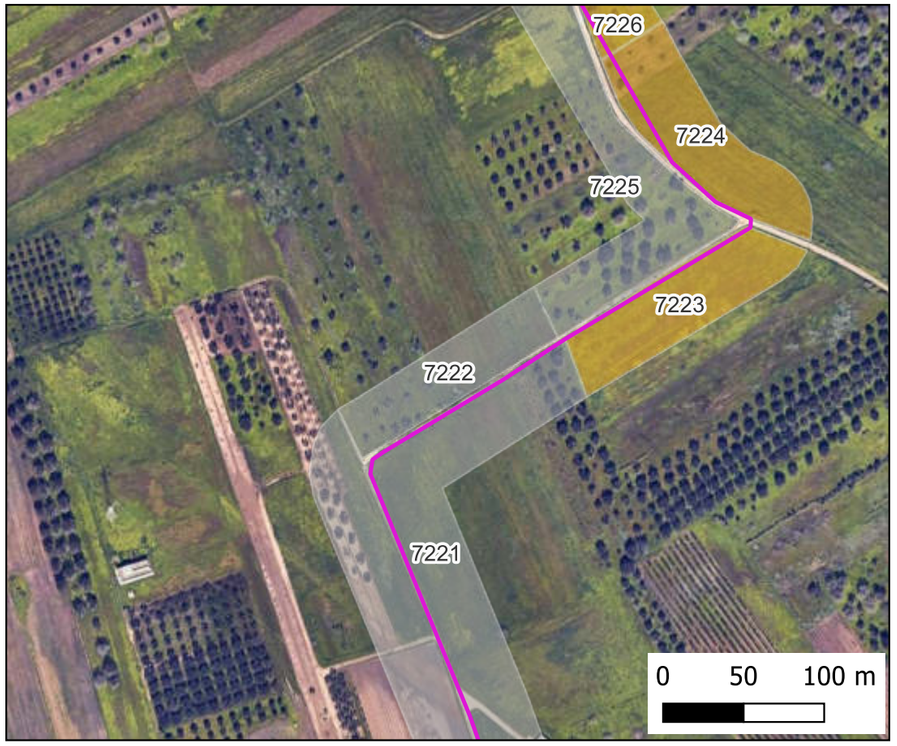

Mappa Visibilità

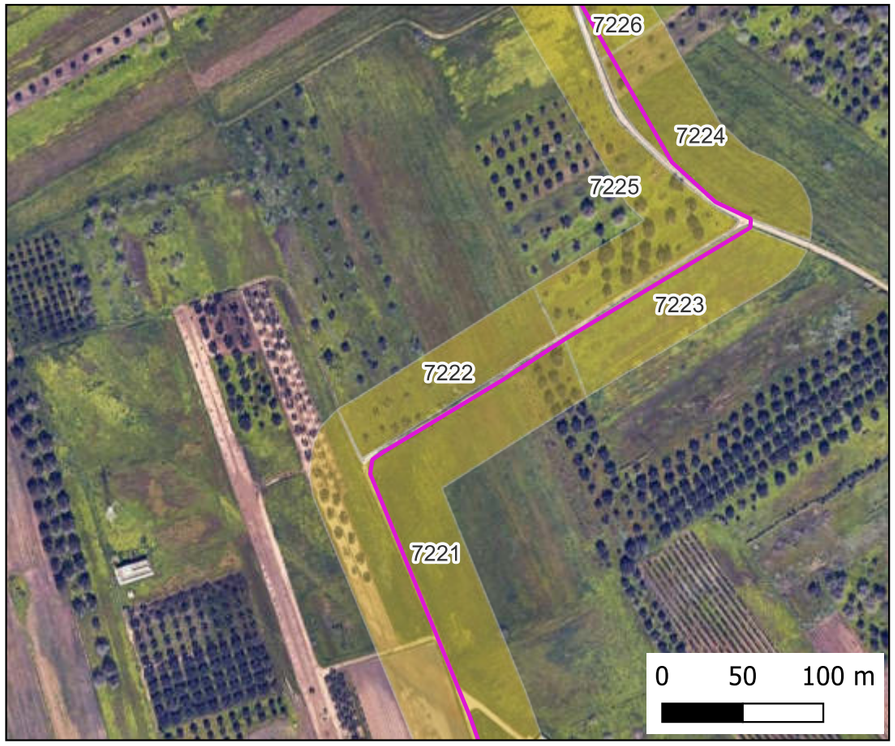

Mappa Copertura

Ricognizione 11993c1d81d644aeb2a1c3d9f57a99c9

Unità di ricognizione 7223 - Data 2024/06/20

Visibilità del suolo: 1

IMPIANTO FV32

- Stazione
- Cavidotto
- Area Impianto

RICOGNIZIONI E SCAVI

D_RCG_multipolygon (visibilità) [175]

RCGC

- 0 (area non accessibile) [67]
- 1 - pessima [70]
- 2 - mediocre [23]
- 3 - sufficiente [5]
- 4 - discreta [10]

D_RCG_multipolygon (copertura) [175]

RCGU

- superficie artificiale [8]
- superficie agricola utilizzata [161]
- superficie boscata e ambiente seminaturale [6]
- ambiente umido [0]
- ambiente delle acque [0]

Foto Campo

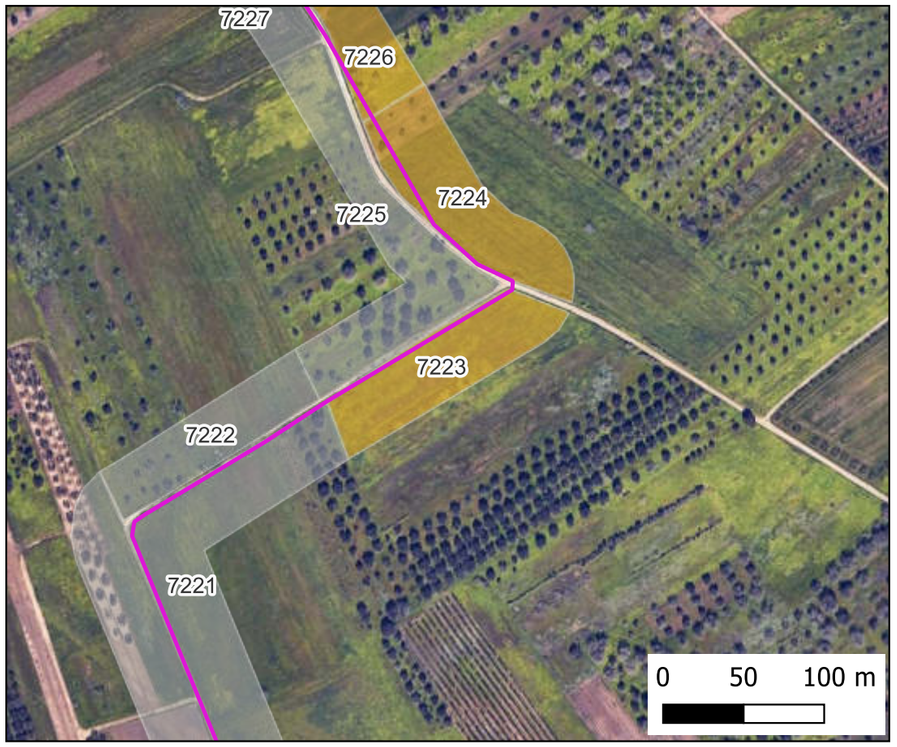

Mappa Visibilità

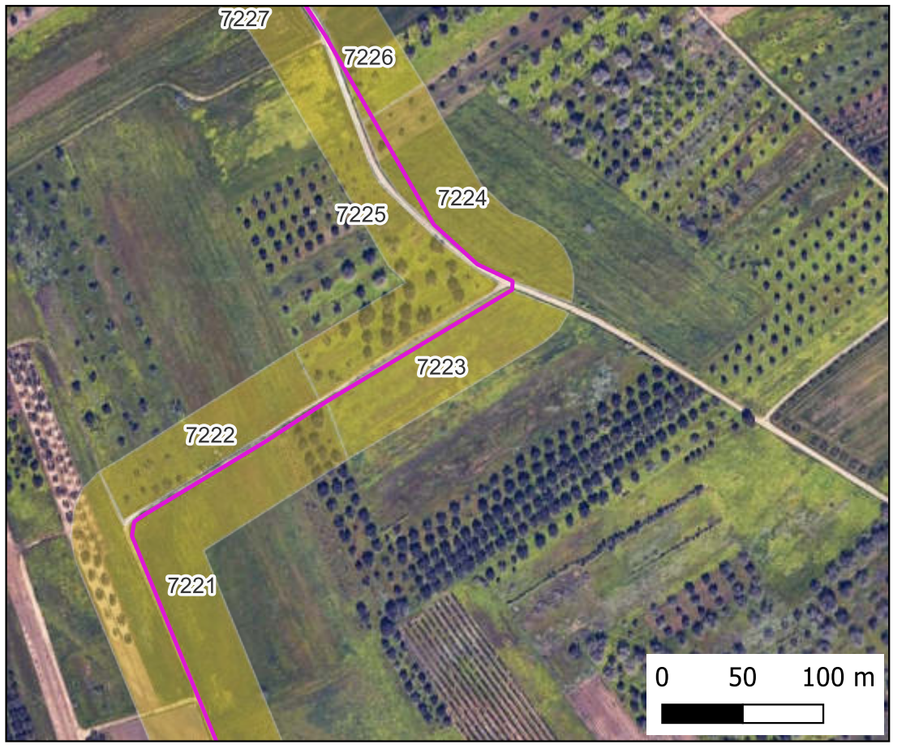

Mappa Copertura

Ricognizione 11993c1d81d644aeb2a1c3d9f57a99c9

Unità di ricognizione 7224 - Data 2024/06/20

Visibilità del suolo: 1

Copertura del suolo: superficie agricola utilizzata - seminativo

IMPIANTO FV32

- Stazione
- Cavidotto
- Area Impianto

RICOGNIZIONI E SCAVI

D_RCG_multipolygon (visibilità) [175]

RCGC

- 0 (area non accessibile) [67]
- 1 - pessima [70]
- 2 - mediocre [23]
- 3 - sufficiente [5]
- 4 - discreta [10]

D_RCG_multipolygon (copertura) [175]

RCGU

- superficie artificiale [8]
- superficie agricola utilizzata [161]
- superficie boscata e ambiente seminaturale [6]
- ambiente umido [0]
- ambiente delle acque [0]

Foto Campo

Mappa Visibilità

Mappa Copertura

Ricognizione 11993c1d81d644aeb2a1c3d9f57a99c9

Unità di ricognizione 7225 - Data 2024/06/20

Visibilità del suolo: 0 (area non accessibile)

IMPIANTO FV32

- Stazione
- Cavidotto
- Area Impianto

RICOGNIZIONI E SCAVI

D_RCG_multipolygon (visibilità) [175]

RCGC

- 0 (area non accessibile) [67]
- 1 - pessima [70]
- 2 - mediocre [23]
- 3 - sufficiente [5]
- 4 - discreta [10]

D_RCG_multipolygon (copertura) [175]

RCGU

- superficie artificiale [8]
- superficie agricola utilizzata [161]
- superficie boscata e ambiente seminaturale [6]
- ambiente umido [0]
- ambiente delle acque [0]

Foto Campo

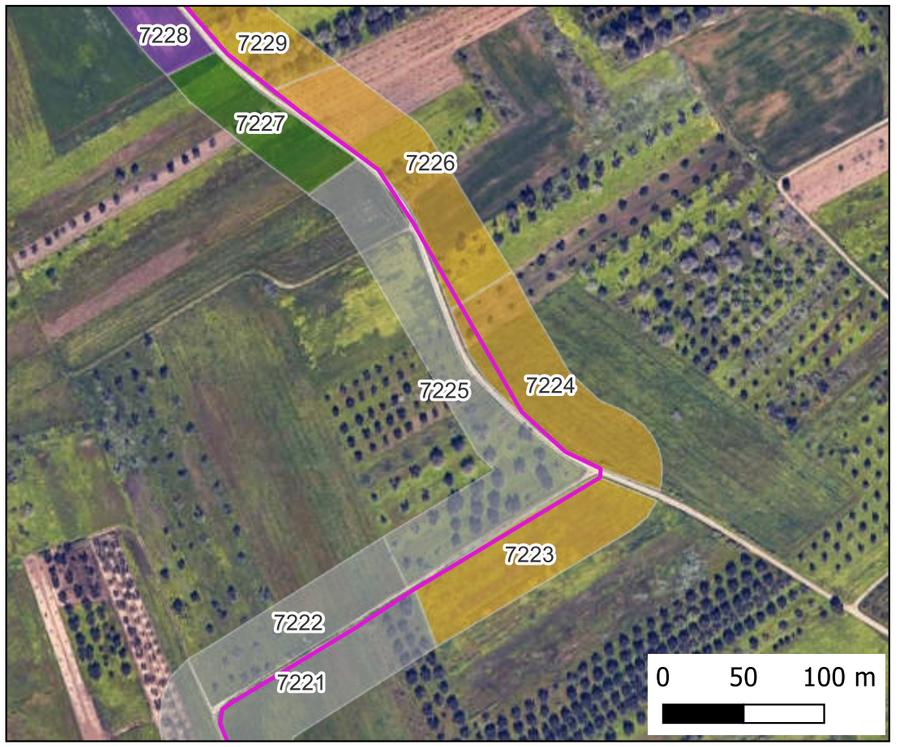

Mappa Visibilità

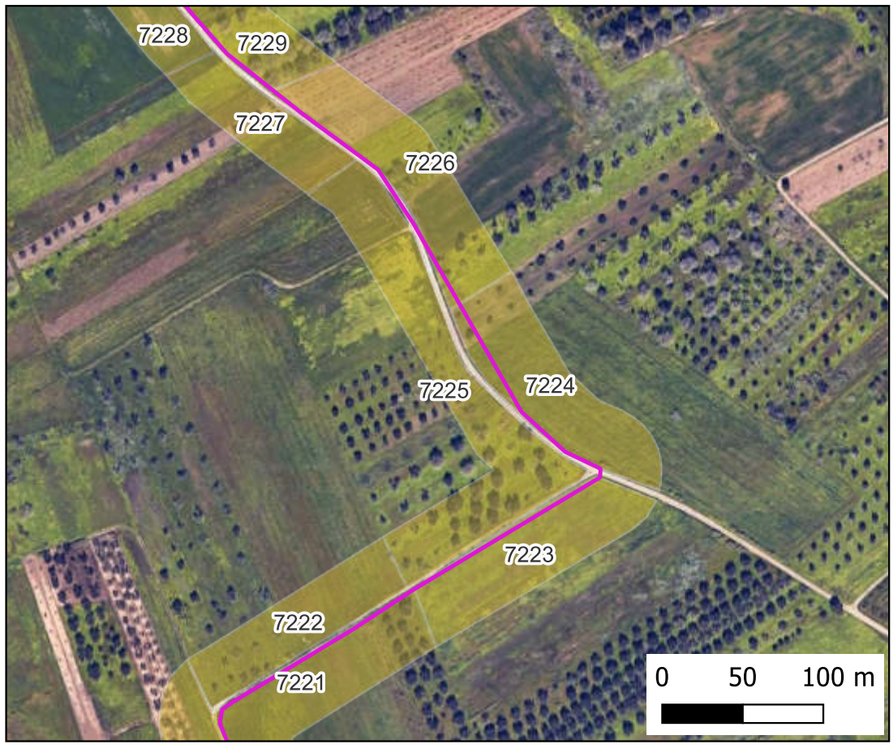

Mappa Copertura

Ricognizione 11993c1d81d644aeb2a1c3d9f57a99c9

Unità di ricognizione 7226 - Data 2024/06/20

Visibilità del suolo: 1

Copertura del suolo: superficie agricola utilizzata - seminativo/uliveto

IMPIANTO FV32

- Stazione
- Cavidotto
- Area Impianto

RICOGNIZIONI E SCAVI

D_RCG_multipolygon (visibilità) [175]

RCGC

- 0 (area non accessibile) [67]
- 1 - pessima [70]
- 2 - mediocre [23]
- 3 - sufficiente [5]
- 4 - discreta [10]

D_RCG_multipolygon (copertura) [175]

RCGU

- superficie artificiale [8]
- superficie agricola utilizzata [161]
- superficie boscata e ambiente seminaturale [6]
- ambiente umido [0]
- ambiente delle acque [0]

Foto Campo

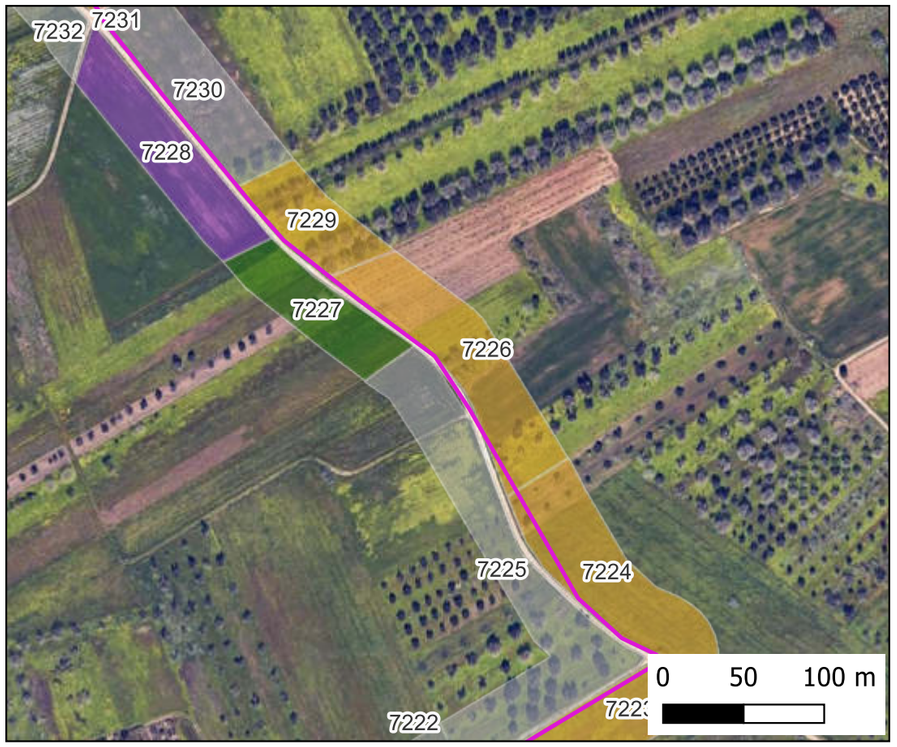

Mappa Visibilità

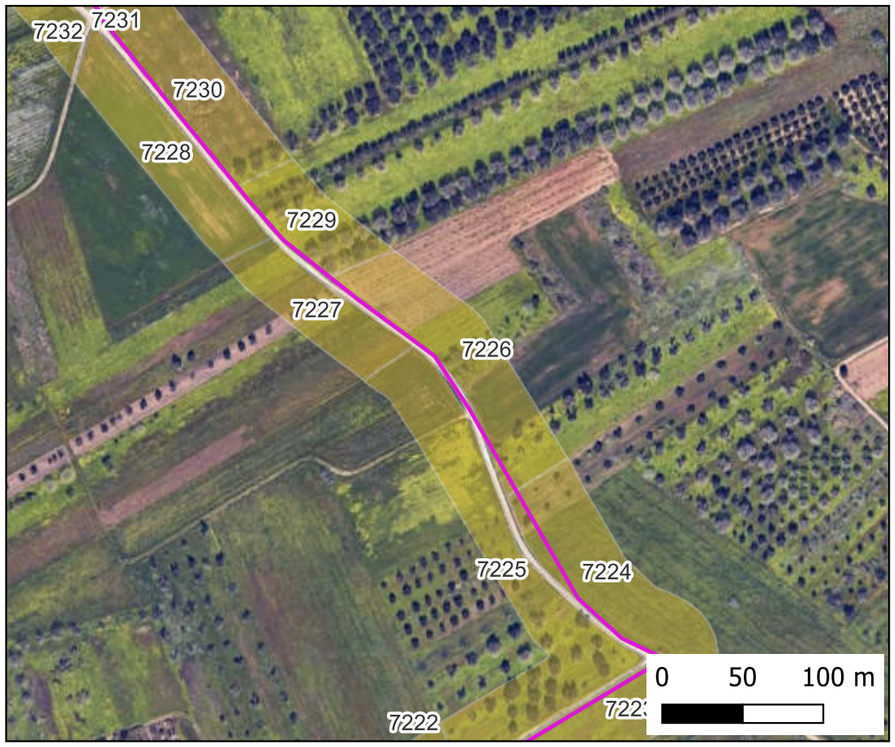

Mappa Copertura

Ricognizione 11993c1d81d644aeb2a1c3d9f57a99c9

Unità di ricognizione 7227 - Data 2024/06/20

Visibilità del suolo: 2

Copertura del suolo: superficie agricola utilizzata - vugneto

IMPIANTO FV32

- Stazione
- Cavidotto
- Area Impianto

RICOGNIZIONI E SCAVI

D_RCG_multipolygon (visibilità) [175]

RCGC

- 0 (area non accessibile) [67]
- 1 - pessima [70]
- 2 - mediocre [23]
- 3 - sufficiente [5]
- 4 - discreta [10]

D_RCG_multipolygon (copertura) [175]

RCGU

- superficie artificiale [8]
- superficie agricola utilizzata [161]
- superficie boscata e ambiente seminaturale [6]
- ambiente umido [0]
- ambiente delle acque [0]

Foto Campo

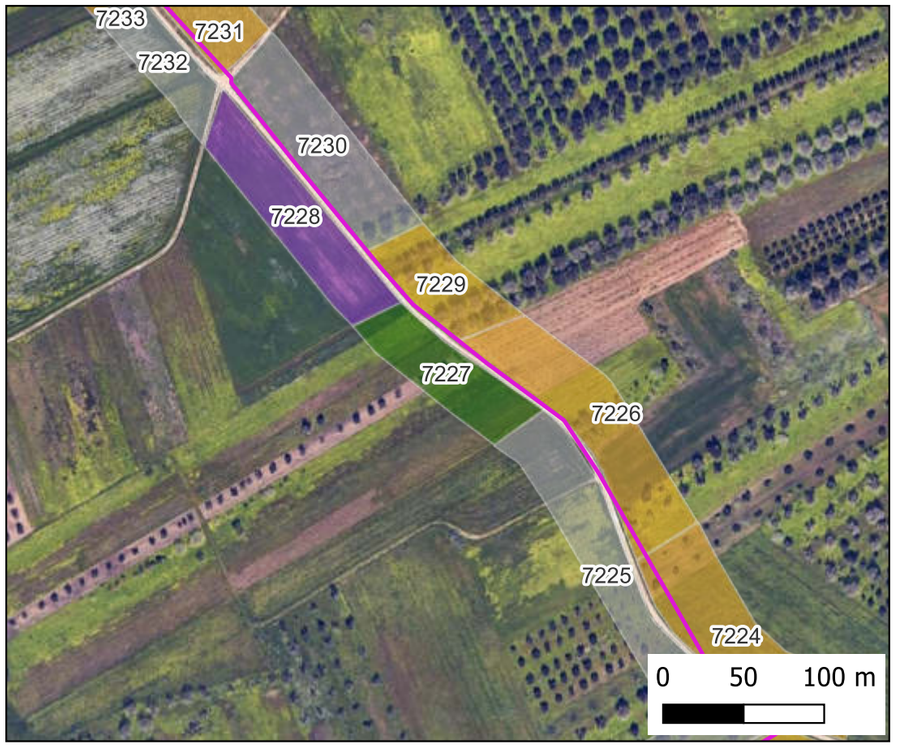

Mappa Visibilità

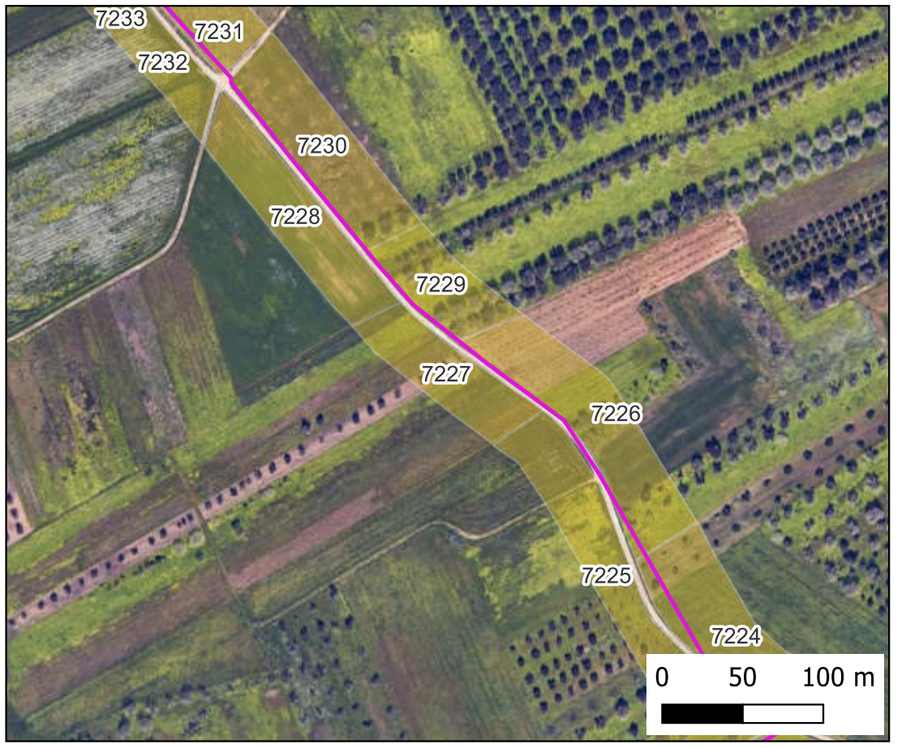

Mappa Copertura

Ricognizione 11993c1d81d644aeb2a1c3d9f57a99c9

Unità di ricognizione 7228 - Data 2024/06/20

Visibilità del suolo: 4

Copertura del suolo: superficie agricola utilizzata - arativo

IMPIANTO FV32

- Stazione
- Cavidotto
- Area Impianto

RICOGNIZIONI E SCAVI

D_RCG_multipolygon (visibilità) [175]

RCGC

- 0 (area non accessibile) [67]
- 1 - pessima [70]
- 2 - mediocre [23]
- 3 - sufficiente [5]
- 4 - discreta [10]

D_RCG_multipolygon (copertura) [175]

RCGU

- superficie artificiale [8]
- superficie agricola utilizzata [161]
- superficie boscata e ambiente seminaturale [6]
- ambiente umido [0]
- ambiente delle acque [0]

Foto Campo

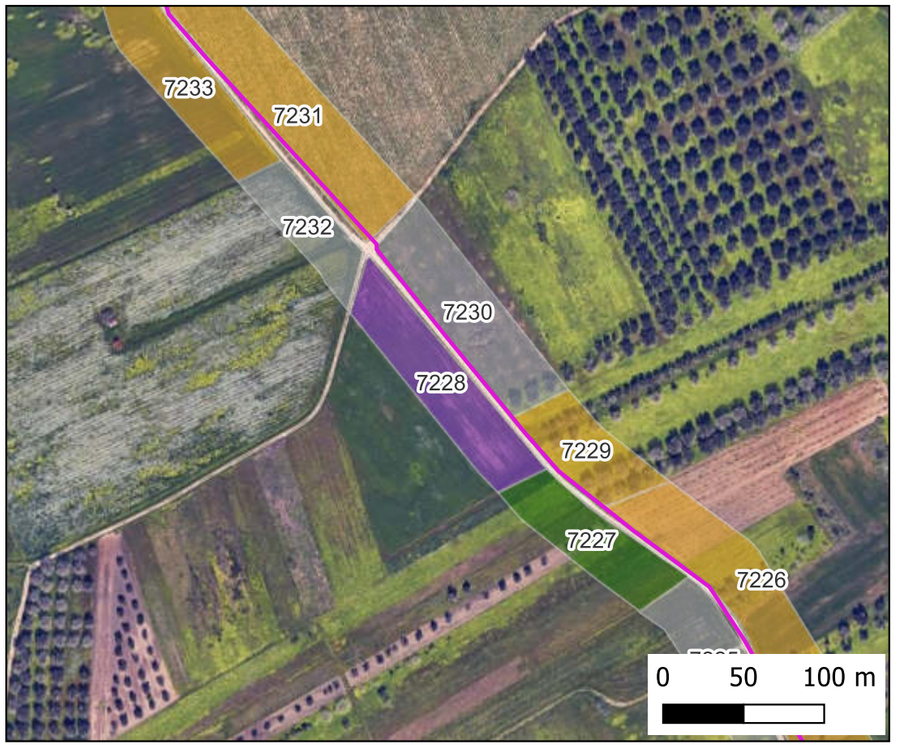

Mappa Visibilità

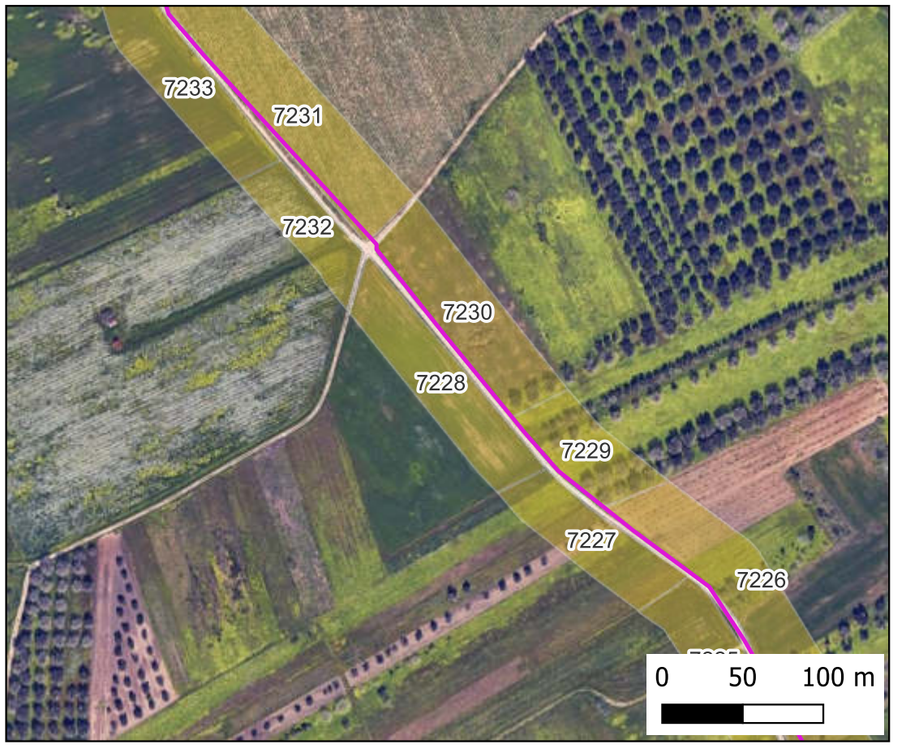

Mappa Copertura

Ricognizione 11993c1d81d644aeb2a1c3d9f57a99c9

Unità di ricognizione 7229 - Data 2024/06/20

Visibilità del suolo: 1

Copertura del suolo: superficie agricola utilizzata - seminativo/uliveto

IMPIANTO FV32

- Stazione
- Cavidotto
- Area Impianto

RICOGNIZIONI E SCAVI

D_RCG_multipolygon (visibilità) [175]

RCGC

- 0 (area non accessibile) [67]
- 1 - pessima [70]
- 2 - mediocre [23]
- 3 - sufficiente [5]
- 4 - discreta [10]

D_RCG_multipolygon (copertura) [175]

RCGU

- superficie artificiale [8]
- superficie agricola utilizzata [161]
- superficie boscata e ambiente seminaturale [6]
- ambiente umido [0]
- ambiente delle acque [0]

Foto Campo

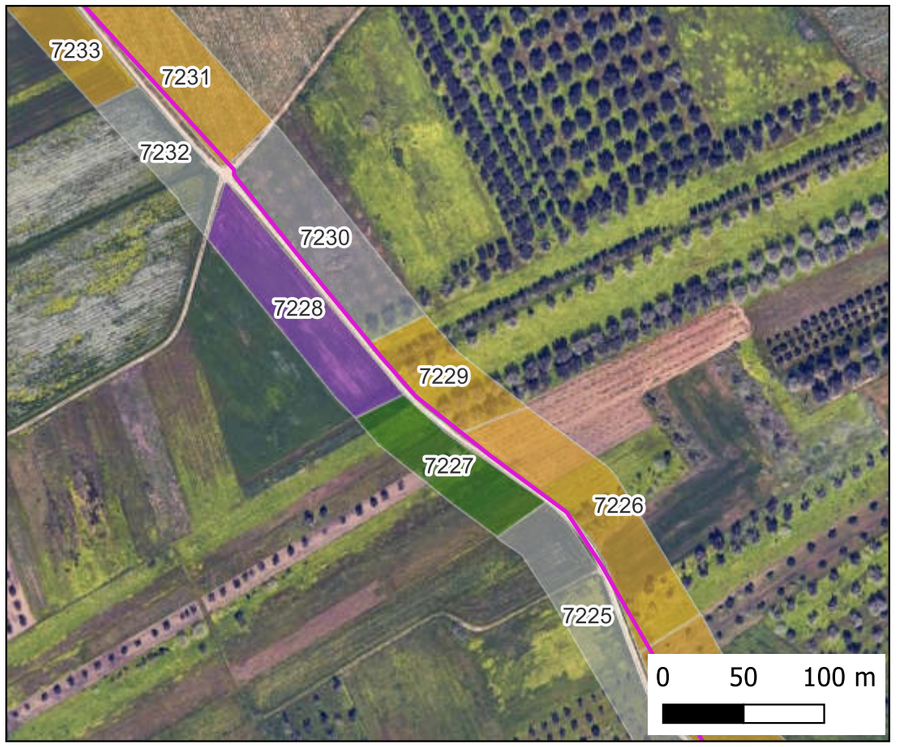

Mappa Visibilità

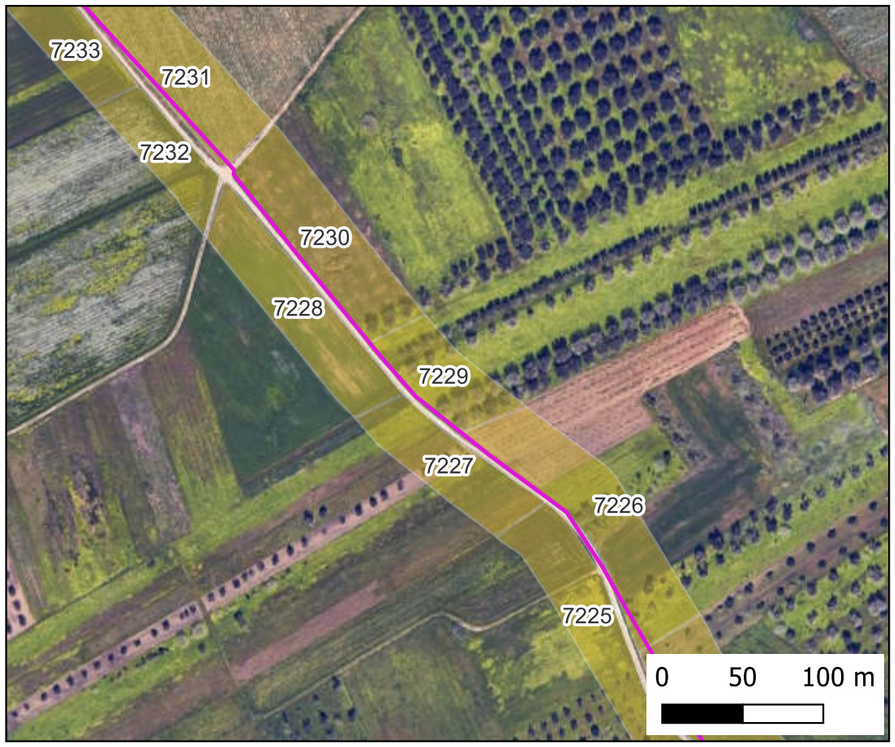

Mappa Copertura

Ricognizione 11993c1d81d644aeb2a1c3d9f57a99c9

Unità di ricognizione 7230 - Data 2024/06/20

Visibilità del suolo: 0 (area non accessibile)

Copertura del suolo: superficie agricola utilizzata - seminativo

IMPIANTO FV32

- Stazione
- Cavidotto
- Area Impianto

RICOGNIZIONI E SCAVI

D_RCG_multipolygon (visibilità) [175]

RCGC

- 0 (area non accessibile) [67]
- 1 - pessima [70]
- 2 - mediocre [23]
- 3 - sufficiente [5]
- 4 - discreta [10]

D_RCG_multipolygon (copertura) [175]

RCGU

- superficie artificiale [8]
- superficie agricola utilizzata [161]
- superficie boscata e ambiente seminaturale [6]
- ambiente umido [0]
- ambiente delle acque [0]

Foto Campo

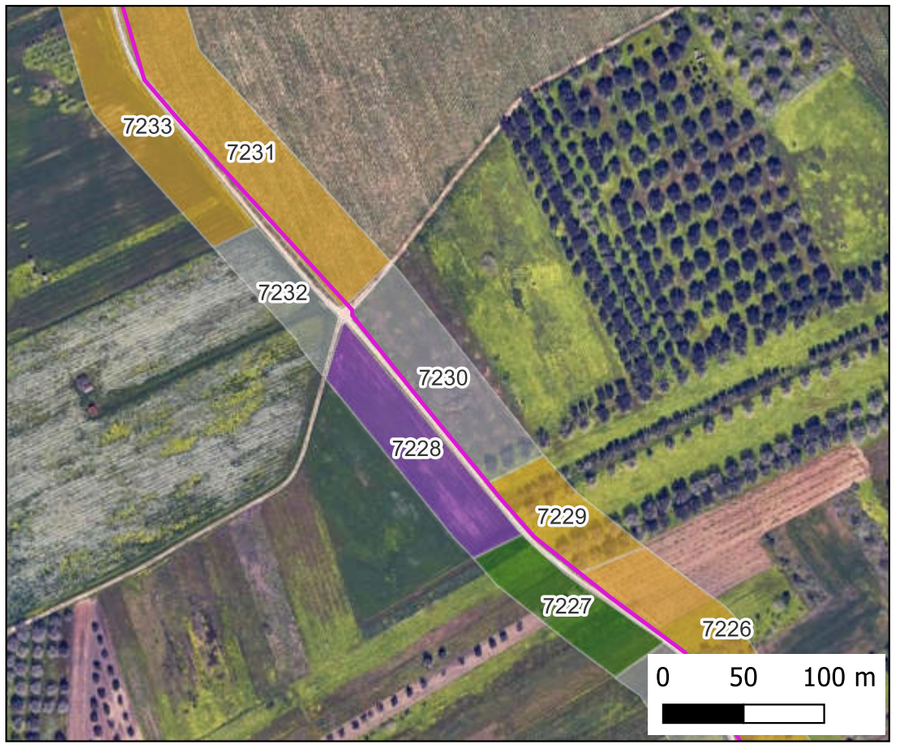

Mappa Visibilità

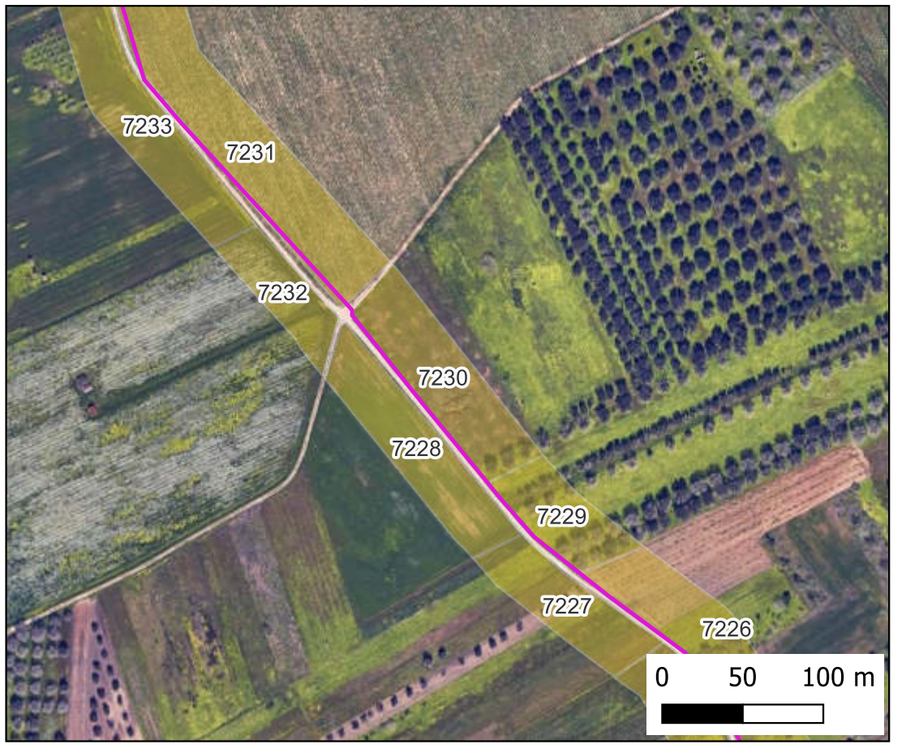

Mappa Copertura

Ricognizione 11993c1d81d644aeb2a1c3d9f57a99c9

Unità di ricognizione 7231 - Data 2024/06/20

Visibilità del suolo: 1

IMPIANTO FV32

- Stazione
- Cavidotto
- Area Impianto

RICOGNIZIONI E SCAVI

D_RCG_multipolygon (visibilità) [175]

RCGC

- 0 (area non accessibile) [67]
- 1 - pessima [70]
- 2 - mediocre [23]
- 3 - sufficiente [5]
- 4 - discreta [10]

D_RCG_multipolygon (copertura) [175]

RCGU

- superficie artificiale [8]
- superficie agricola utilizzata [161]
- superficie boscata e ambiente seminaturale [6]
- ambiente umido [0]
- ambiente delle acque [0]

Foto Campo

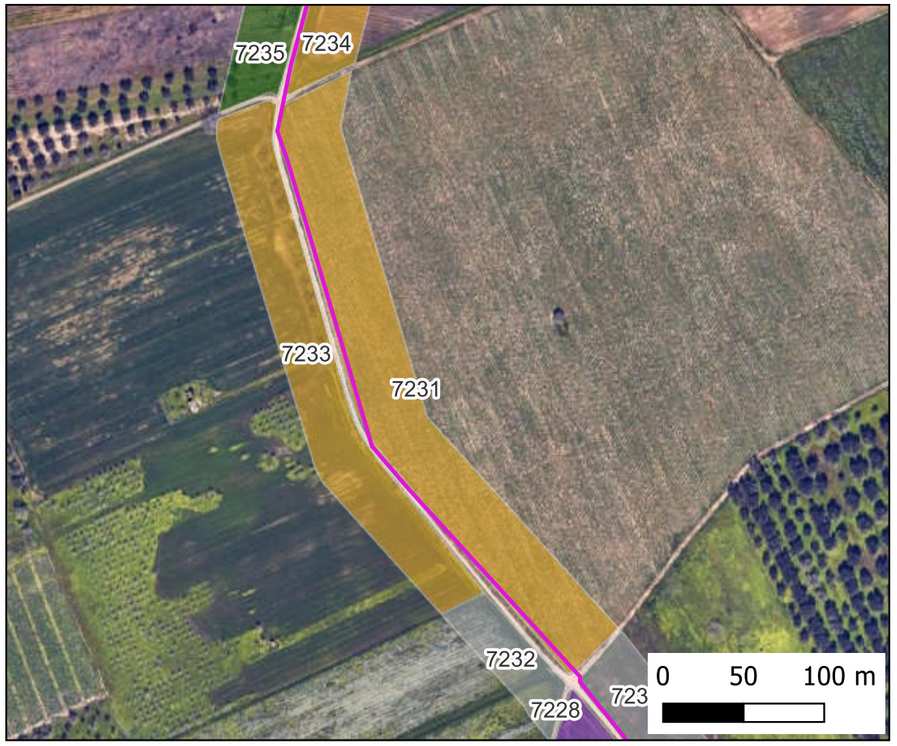

Mappa Visibilità

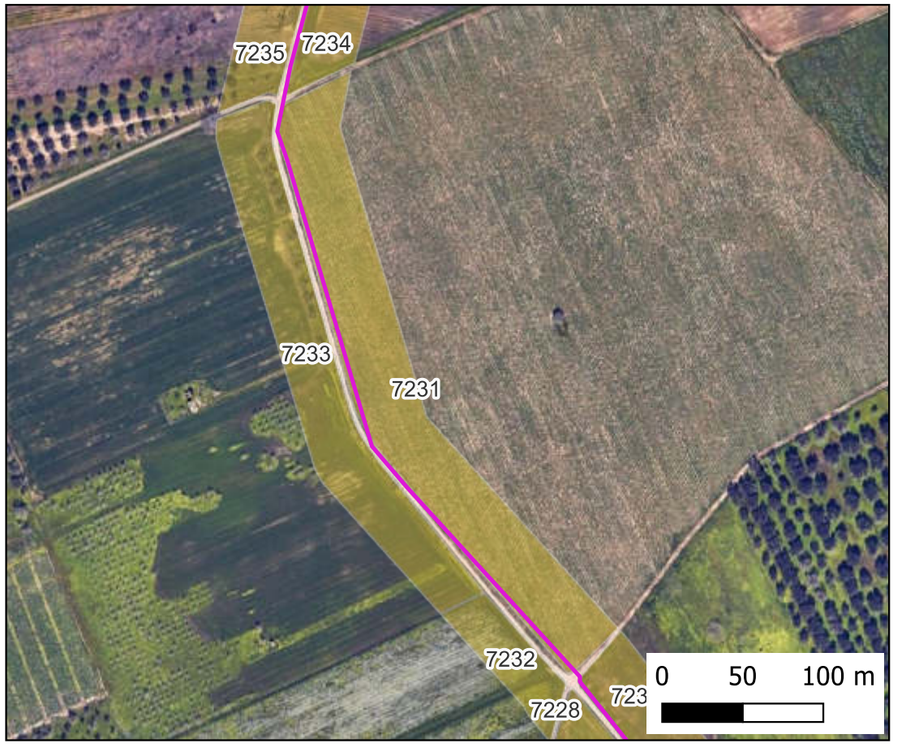

Mappa Copertura

Ricognizione 11993c1d81d644aeb2a1c3d9f57a99c9

Unità di ricognizione 7232 - Data 2024/06/20

Visibilità del suolo: 0 (area non accessibile)

Copertura del suolo: superficie agricola utilizzata - seminativo

IMPIANTO FV32

- Stazione
- Cavidotto
- Area Impianto

RICOGNIZIONI E SCAVI

D_RCG_multipolygon (visibilità) [175]

RCGC

- 0 (area non accessibile) [67]
- 1 - pessima [70]
- 2 - mediocre [23]
- 3 - sufficiente [5]
- 4 - discreta [10]

D_RCG_multipolygon (copertura) [175]

RCGU

- superficie artificiale [8]
- superficie agricola utilizzata [161]
- superficie boscata e ambiente seminaturale [6]
- ambiente umido [0]
- ambiente delle acque [0]

Foto Campo

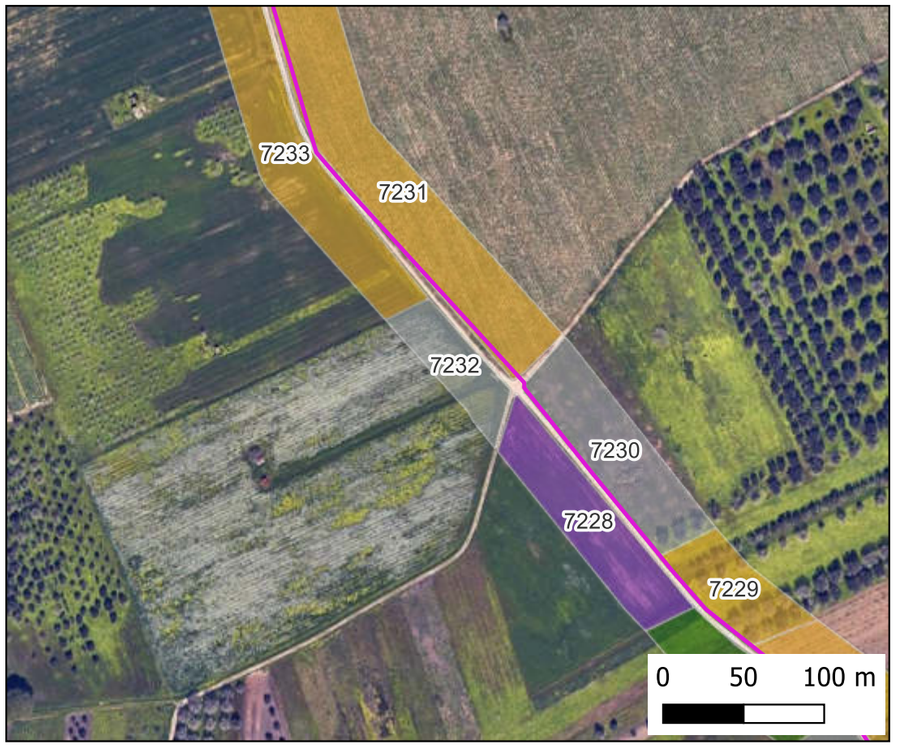

Mappa Visibilità

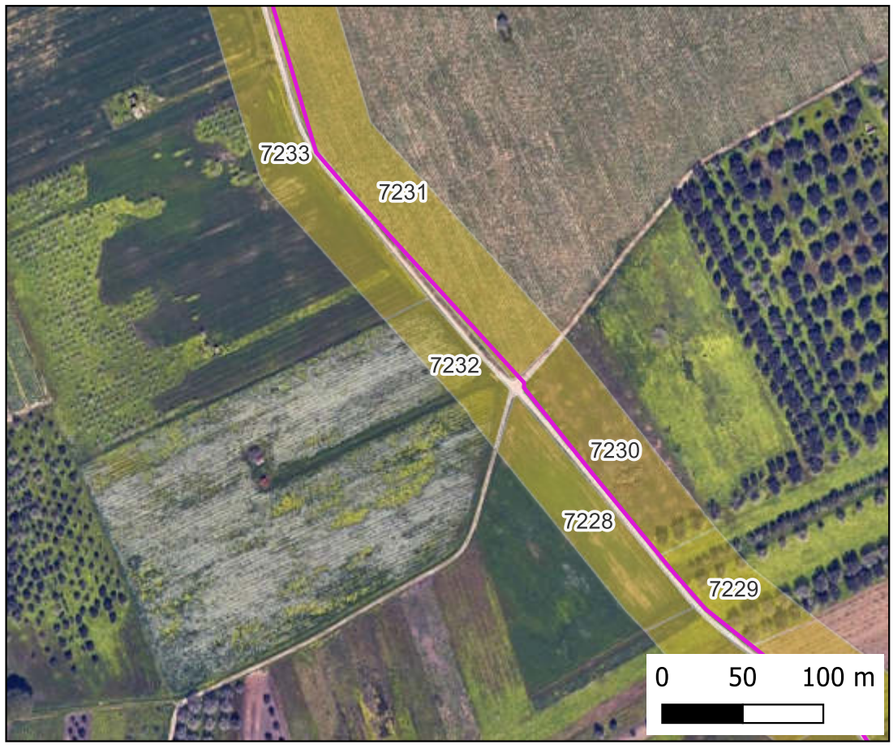

Mappa Copertura

Ricognizione 11993c1d81d644aeb2a1c3d9f57a99c9

Unità di ricognizione 7233 - Data 2024/06/20

Visibilità del suolo: 1

Copertura del suolo: superficie agricola utilizzata - seminativo

IMPIANTO FV32

- Stazione
- Cavidotto
- Area Impianto

RICOGNIZIONI E SCAVI

D_RCG_multipolygon (visibilità) [175]

RCGC

- 0 (area non accessibile) [67]
- 1 - pessima [70]
- 2 - mediocre [23]
- 3 - sufficiente [5]
- 4 - discreta [10]

D_RCG_multipolygon (copertura) [175]

RCGU

- superficie artificiale [8]
- superficie agricola utilizzata [161]
- superficie boscata e ambiente seminaturale [6]
- ambiente umido [0]
- ambiente delle acque [0]

Foto Campo

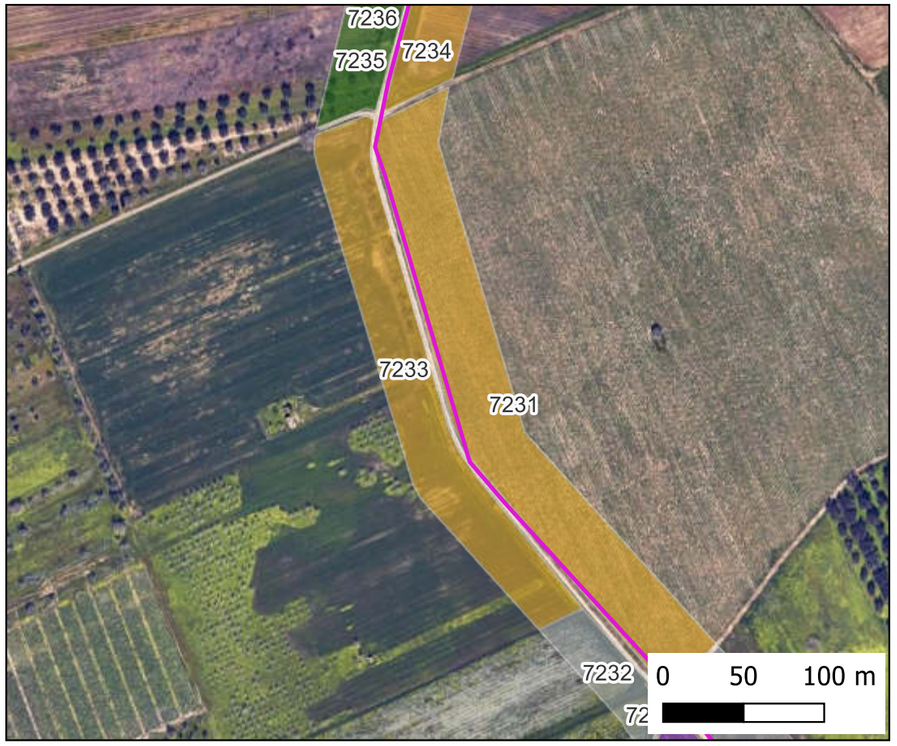

Mappa Visibilità

Mappa Copertura

Ricognizione 11993c1d81d644aeb2a1c3d9f57a99c9

Unità di ricognizione 7234 - Data 2024/06/20

Visibilità del suolo: 1

Copertura del suolo: superficie agricola utilizzata - vigneto

IMPIANTO FV32

- Stazione
- Cavidotto
- Area Impianto

RICOGNIZIONI E SCAVI

D_RCG_multipolygon (visibilità) [175]

RCGC

- 0 (area non accessibile) [67]
- 1 - pessima [70]
- 2 - mediocre [23]
- 3 - sufficiente [5]
- 4 - discreta [10]

D_RCG_multipolygon (copertura) [175]

RCGU

- superficie artificiale [8]
- superficie agricola utilizzata [161]
- superficie boscata e ambiente seminaturale [6]
- ambiente umido [0]
- ambiente delle acque [0]

Foto Campo

Mappa Visibilità

Mappa Copertura

Ricognizione 11993c1d81d644aeb2a1c3d9f57a99c9

Unità di ricognizione 7235 - Data 2024/06/20

Visibilità del suolo: 2

Copertura del suolo: superficie agricola utilizzata - uliveto

IMPIANTO FV32

- Stazione
- Cavidotto
- Area Impianto

RICOGNIZIONI E SCAVI

D_RCG_multipolygon (visibilità) [175]

RCGC

- 0 (area non accessibile) [67]
- 1 - pessima [70]
- 2 - mediocre [23]
- 3 - sufficiente [5]
- 4 - discreta [10]

D_RCG_multipolygon (copertura) [175]

RCGU

- superficie artificiale [8]
- superficie agricola utilizzata [161]
- superficie boscata e ambiente seminaturale [6]
- ambiente umido [0]
- ambiente delle acque [0]

Foto Campo

Mappa Visibilità

Mappa Copertura

Ricognizione 11993c1d81d644aeb2a1c3d9f57a99c9

Unità di ricognizione 7236 - Data 2024/06/20

Visibilità del suolo: 1

Copertura del suolo: superficie agricola utilizzata - vigneto

IMPIANTO FV32

- Stazione
- Cavidotto
- Area Impianto

RICOGNIZIONI E SCAVI

D_RCG_multipolygon (visibilità) [175]

RCGC

- 0 (area non accessibile) [67]
- 1 - pessima [70]
- 2 - mediocre [23]
- 3 - sufficiente [5]
- 4 - discreta [10]

D_RCG_multipolygon (copertura) [175]

RCGU

- superficie artificiale [8]
- superficie agricola utilizzata [161]
- superficie boscata e ambiente seminaturale [6]
- ambiente umido [0]
- ambiente delle acque [0]

Foto Campo

Mappa Visibilità

Mappa Copertura

Ricognizione 11993c1d81d644aeb2a1c3d9f57a99c9

Unità di ricognizione 7237 - Data 2024/06/20

Visibilità del suolo: 1

Copertura del suolo: superficie agricola utilizzata - seminativo

IMPIANTO FV32

- Stazione
- Cavidotto
- Area Impianto

RICOGNIZIONI E SCAVI

D_RCG_multipolygon (visibilità) [175]

RCGC

- 0 (area non accessibile) [67]
- 1 - pessima [70]
- 2 - mediocre [23]
- 3 - sufficiente [5]
- 4 - discreta [10]

D_RCG_multipolygon (copertura) [175]

RCGU

- superficie artificiale [8]
- superficie agricola utilizzata [161]
- superficie boscata e ambiente seminaturale [6]
- ambiente umido [0]
- ambiente delle acque [0]

Foto Campo

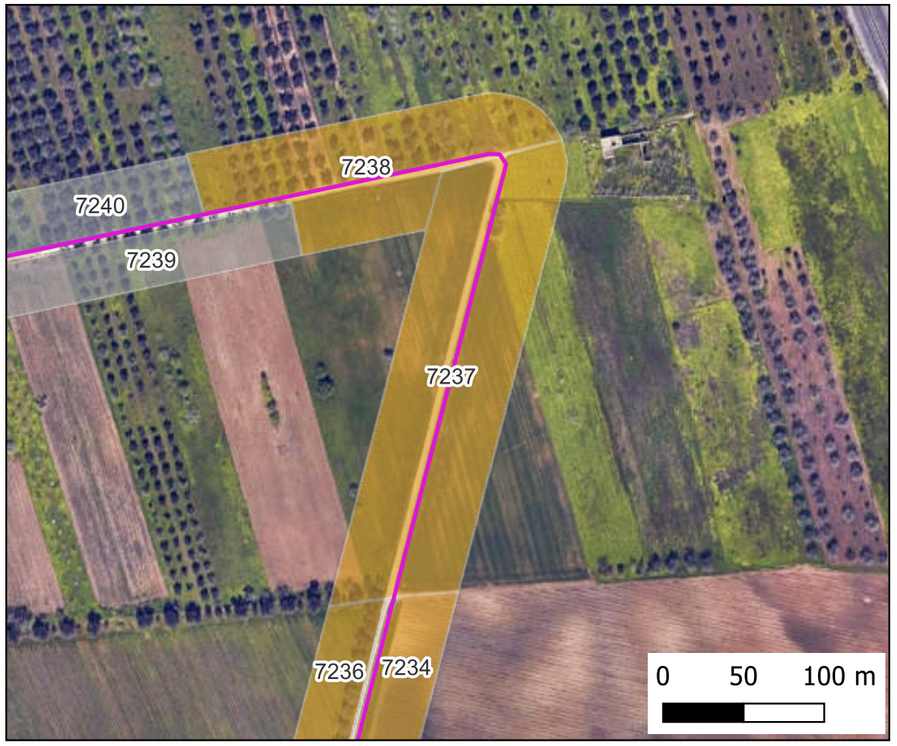

Mappa Visibilità

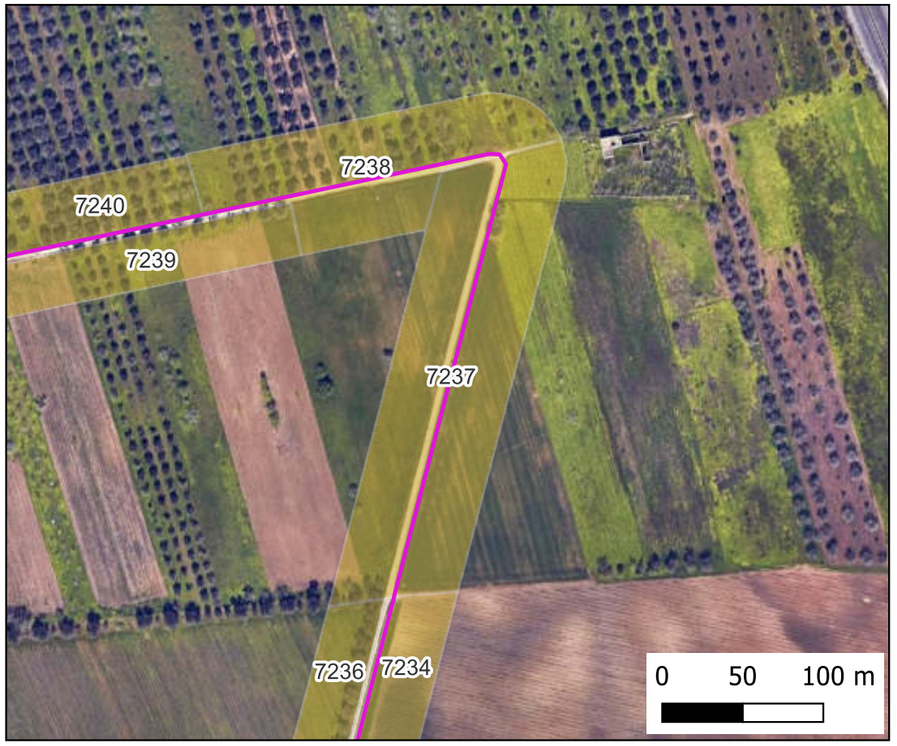

Mappa Copertura

Ricognizione 11993c1d81d644aeb2a1c3d9f57a99c9

Unità di ricognizione 7238 - Data 2024/06/20

Visibilità del suolo: 1

IMPIANTO FV32

- Stazione
- Cavidotto
- Area Impianto

RICOGNIZIONI E SCAVI

D_RCG_multipolygon (visibilità) [175]

RCGC

- 0 (area non accessibile) [67]
- 1 - pessima [70]
- 2 - mediocre [23]
- 3 - sufficiente [5]
- 4 - discreta [10]

D_RCG_multipolygon (copertura) [175]

RCGU

- superficie artificiale [8]
- superficie agricola utilizzata [161]
- superficie boscata e ambiente seminaturale [6]
- ambiente umido [0]
- ambiente delle acque [0]

Foto Campo

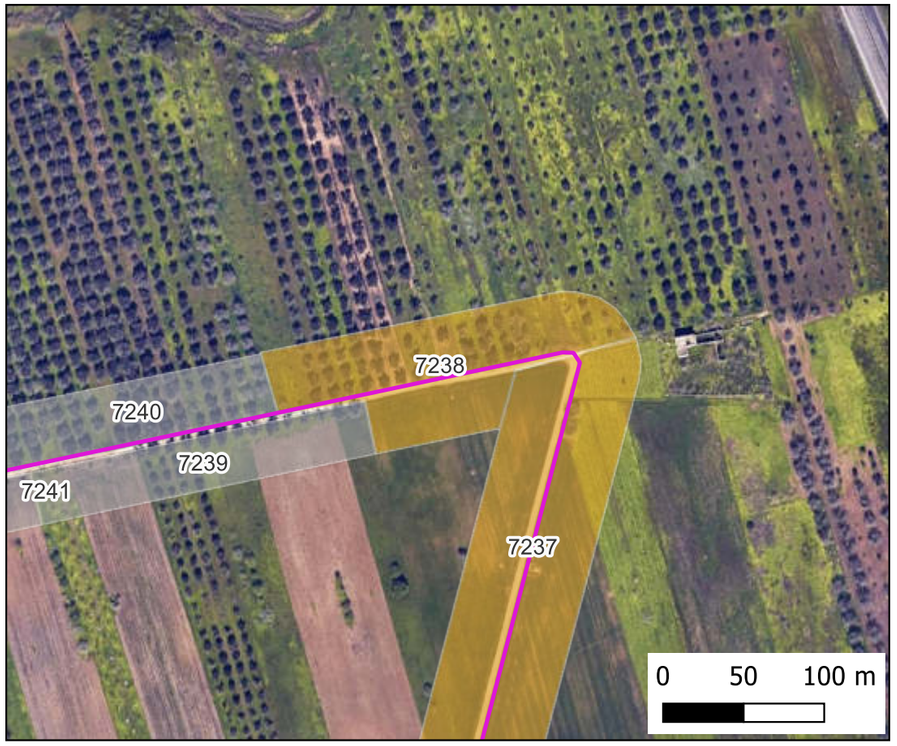

Mappa Visibilità

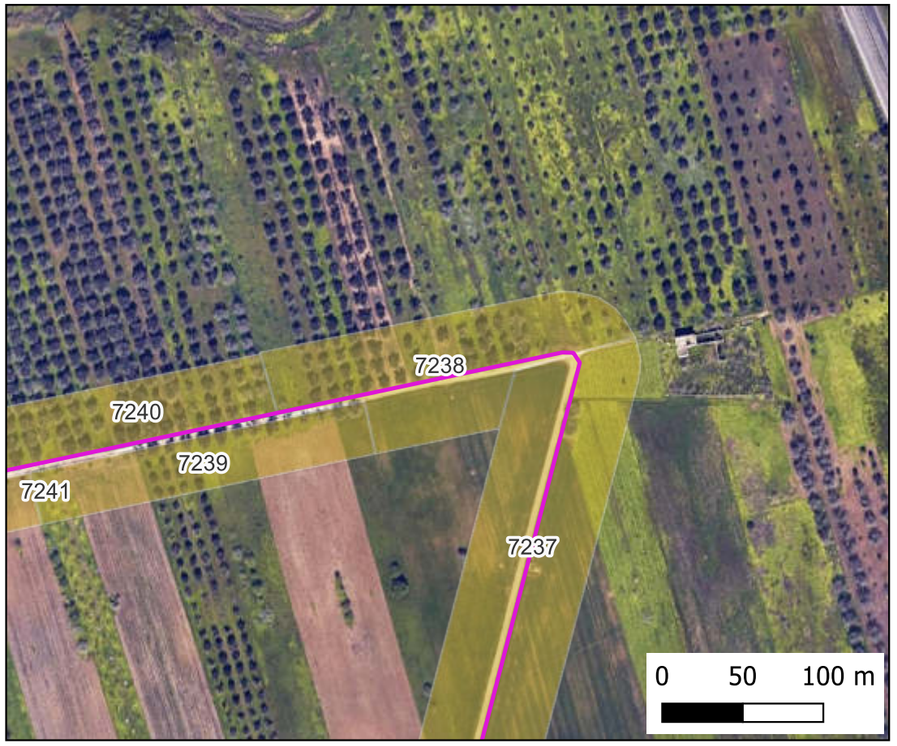

Mappa Copertura

Ricognizione 11993c1d81d644aeb2a1c3d9f57a99c9

Unità di ricognizione 7239 - Data 2024/06/20

Visibilità del suolo: 0 (area non accessibile)

Copertura del suolo: superficie agricola utilizzata - seminativo

IMPIANTO FV32

- Stazione
- Cavidotto
- Area Impianto

RICOGNIZIONI E SCAVI

D_RCG_multipolygon (visibilità) [175]

RCGC

- 0 (area non accessibile) [67]
- 1 - pessima [70]
- 2 - mediocre [23]
- 3 - sufficiente [5]
- 4 - discreta [10]

D_RCG_multipolygon (copertura) [175]

RCGU

- superficie artificiale [8]
- superficie agricola utilizzata [161]
- superficie boscata e ambiente seminaturale [6]
- ambiente umido [0]
- ambiente delle acque [0]

Foto Campo

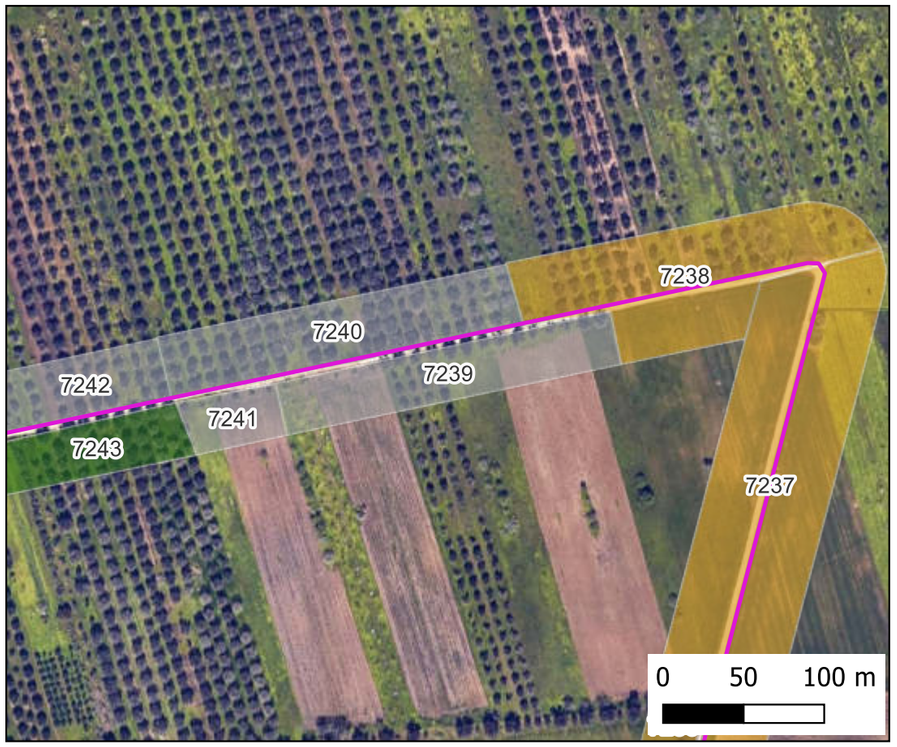

Mappa Visibilità

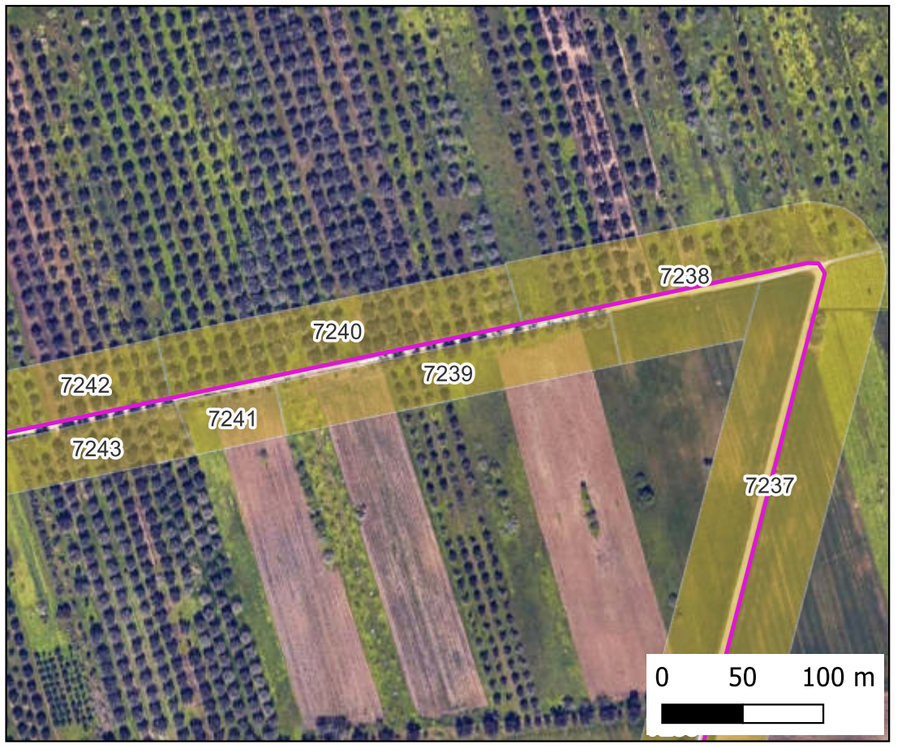

Mappa Copertura

Ricognizione 11993c1d81d644aeb2a1c3d9f57a99c9

Unità di ricognizione 7240 - Data 2024/06/20

Visibilità del suolo: 0 (area non accessibile)

Copertura del suolo: superficie agricola utilizzata - uliveto/seminativo

IMPIANTO FV32

- Stazione
- Cavidotto
- Area Impianto

RICOGNIZIONI E SCAVI

D_RCG_multipolygon (visibilità) [175]

RCGC

- 0 (area non accessibile) [67]
- 1 - pessima [70]
- 2 - mediocre [23]
- 3 - sufficiente [5]
- 4 - discreta [10]

D_RCG_multipolygon (copertura) [175]

RCGU

- superficie artificiale [8]
- superficie agricola utilizzata [161]
- superficie boscata e ambiente seminaturale [6]
- ambiente umido [0]
- ambiente delle acque [0]

Foto Campo

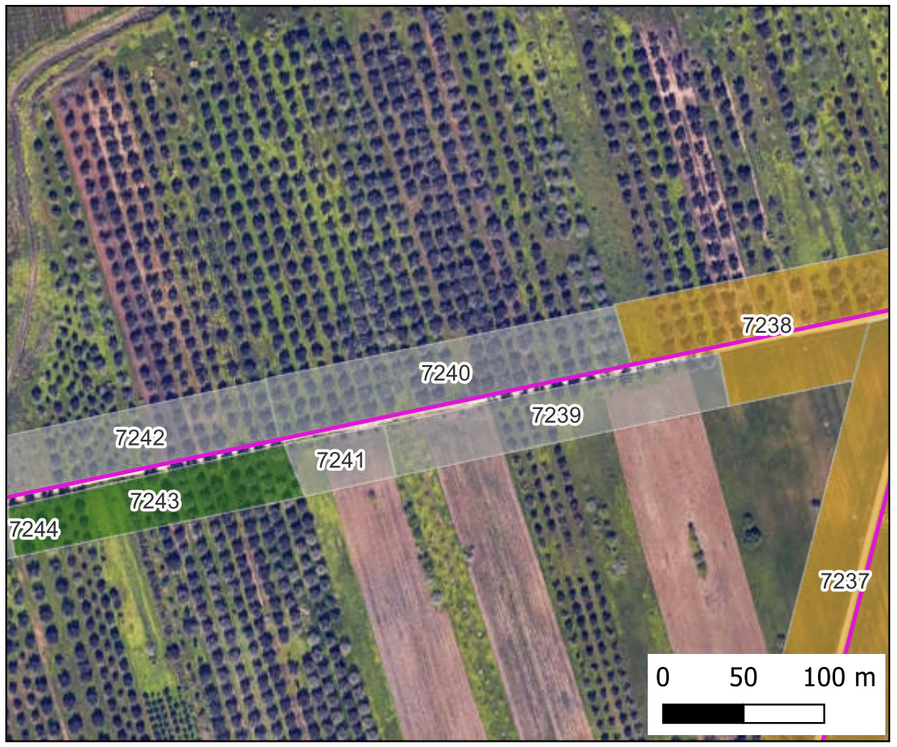

Mappa Visibilità

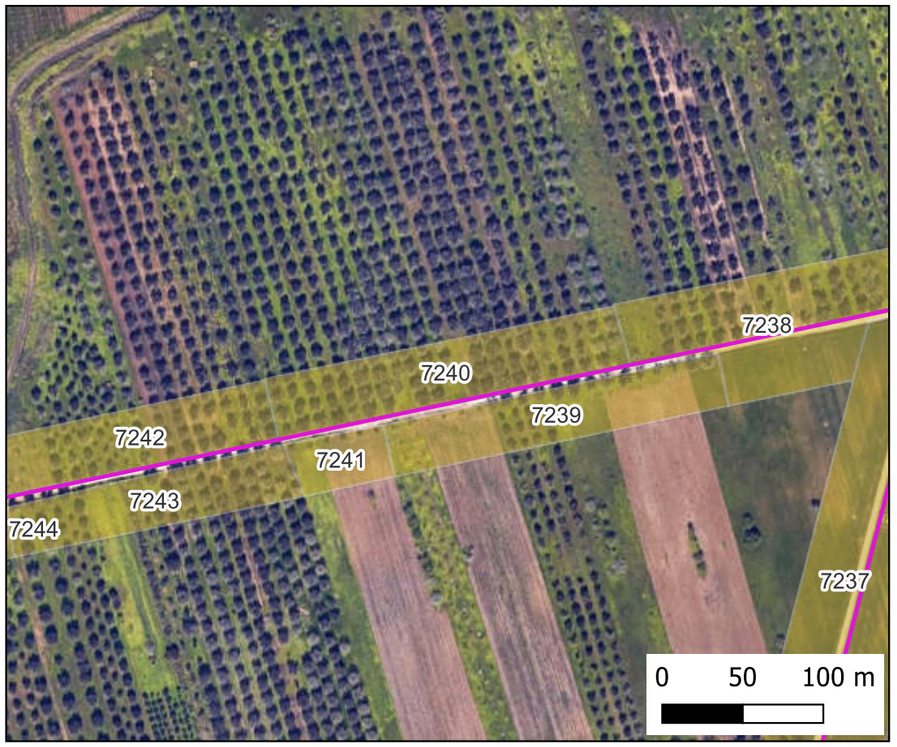

Mappa Copertura

Ricognizione 11993c1d81d644aeb2a1c3d9f57a99c9

Unità di ricognizione 7241 - Data 2024/06/20

Visibilità del suolo: 0 (area non accessibile)

IMPIANTO FV32

- Stazione
- Cavidotto
- Area Impianto

RICOGNIZIONI E SCAVI

D_RCG_multipolygon (visibilità) [175]

RCGC

- 0 (area non accessibile) [67]
- 1 - pessima [70]
- 2 - mediocre [23]
- 3 - sufficiente [5]
- 4 - discreta [10]

D_RCG_multipolygon (copertura) [175]

RCGU

- superficie artificiale [8]
- superficie agricola utilizzata [161]
- superficie boscata e ambiente seminaturale [6]
- ambiente umido [0]
- ambiente delle acque [0]

Foto Campo

Mappa Visibilità

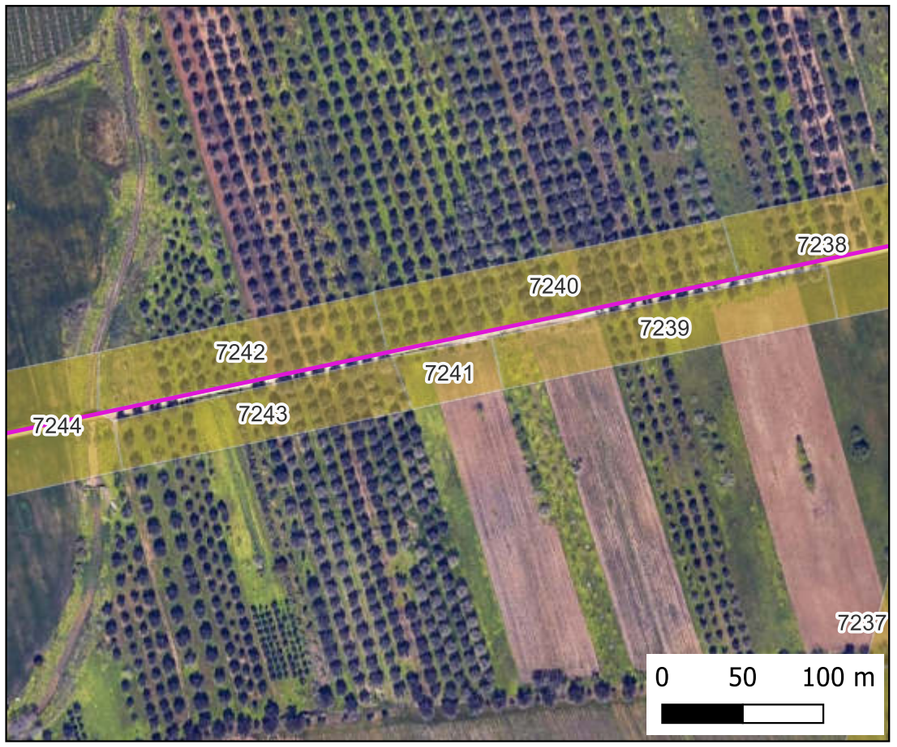

Mappa Copertura

Ricognizione 11993c1d81d644aeb2a1c3d9f57a99c9

Unità di ricognizione 7242 - Data 2024/06/20

Visibilità del suolo: 0 (area non accessibile)

Copertura del suolo: superficie agricola utilizzata - uliveto/seminativo

IMPIANTO FV32

- Stazione
- Cavidotto
- Area Impianto

RICOGNIZIONI E SCAVI

D_RCG_multipolygon (visibilità) [175]

RCGC

- 0 (area non accessibile) [67]
- 1 - pessima [70]
- 2 - mediocre [23]
- 3 - sufficiente [5]
- 4 - discreta [10]

D_RCG_multipolygon (copertura) [175]

RCGU

- superficie artificiale [8]
- superficie agricola utilizzata [161]
- superficie boscata e ambiente seminaturale [6]
- ambiente umido [0]
- ambiente delle acque [0]

Foto Campo

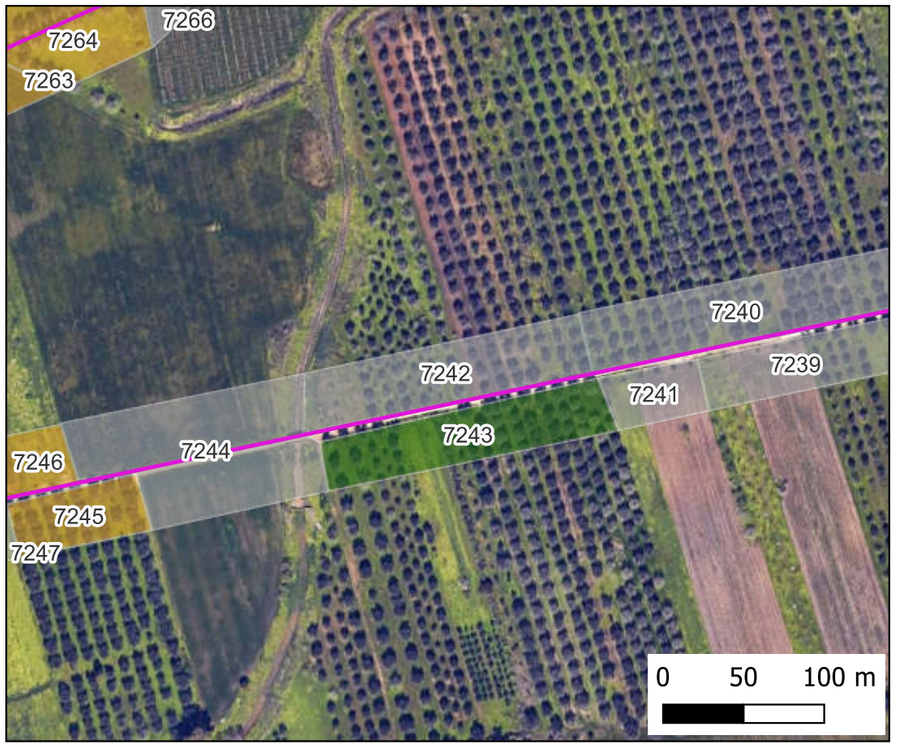

Mappa Visibilità

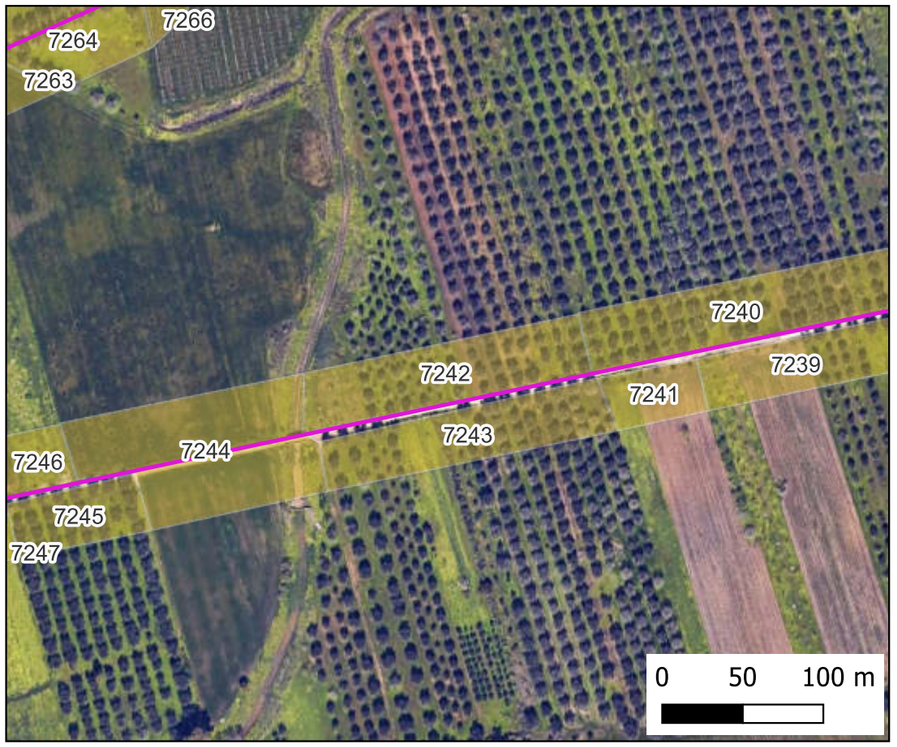

Mappa Copertura

Ricognizione 11993c1d81d644aeb2a1c3d9f57a99c9

Unità di ricognizione 7243 - Data 2024/06/20

Visibilità del suolo: 2

Copertura del suolo: superficie agricola utilizzata - uliveto

IMPIANTO FV32

- Stazione
- Cavidotto
- Area Impianto

RICOGNIZIONI E SCAVI

D_RCG_multipolygon (visibilità) [175]

RCGC

- 0 (area non accessibile) [67]
- 1 - pessima [70]
- 2 - mediocre [23]
- 3 - sufficiente [5]
- 4 - discreta [10]

D_RCG_multipolygon (copertura) [175]

RCGU

- superficie artificiale [8]
- superficie agricola utilizzata [161]
- superficie boscata e ambiente seminaturale [6]
- ambiente umido [0]
- ambiente delle acque [0]

Foto Campo

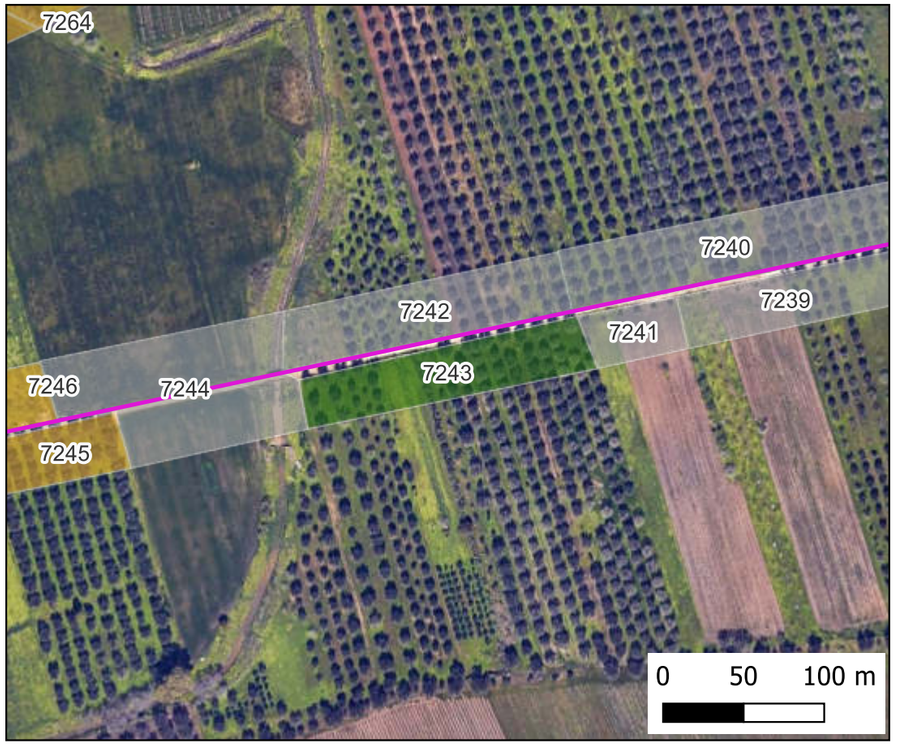

Mappa Visibilità

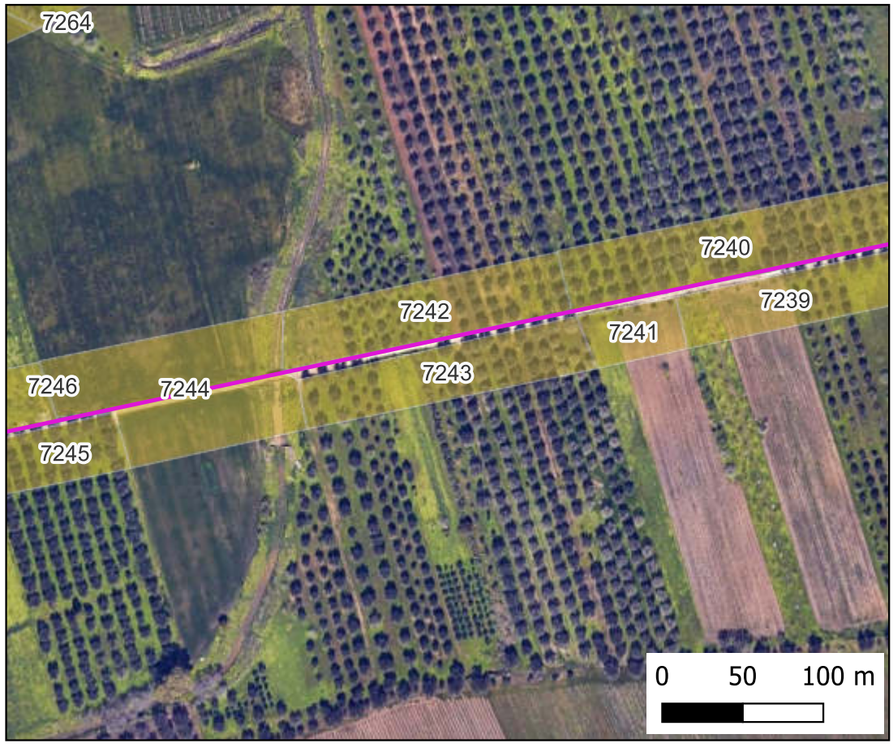

Mappa Copertura

Ricognizione 11993c1d81d644aeb2a1c3d9f57a99c9

Unità di ricognizione 7244 - Data 2024/06/20

Visibilità del suolo: 0 (area non accessibile)

Copertura del suolo: superficie agricola utilizzata - seminativo

IMPIANTO FV32

- Stazione
- Cavidotto
- Area Impianto

RICOGNIZIONI E SCAVI

D_RCG_multipolygon (visibilità) [175]

RCGC

- 0 (area non accessibile) [67]
- 1 - pessima [70]
- 2 - mediocre [23]
- 3 - sufficiente [5]
- 4 - discreta [10]

D_RCG_multipolygon (copertura) [175]

RCGU

- superficie artificiale [8]
- superficie agricola utilizzata [161]
- superficie boscata e ambiente seminaturale [6]
- ambiente umido [0]
- ambiente delle acque [0]

Foto Campo

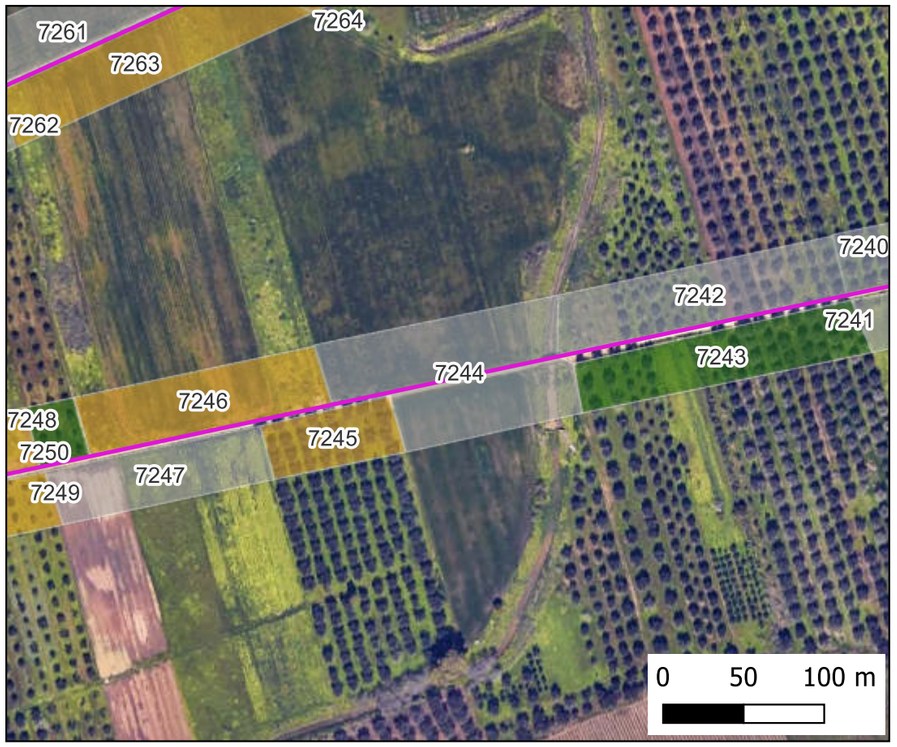

Mappa Visibilità

Mappa Copertura

Ricognizione 11993c1d81d644aeb2a1c3d9f57a99c9

Unità di ricognizione 7245 - Data 2024/06/20

Visibilità del suolo: 1

Copertura del suolo: superficie agricola utilizzata - uliveto

IMPIANTO FV32

- Stazione
- Cavidotto
- Area Impianto

RICOGNIZIONI E SCAVI

D_RCG_multipolygon (visibilità) [175]

RCGC

- 0 (area non accessibile) [67]
- 1 - pessima [70]
- 2 - mediocre [23]
- 3 - sufficiente [5]
- 4 - discreta [10]

D_RCG_multipolygon (copertura) [175]

RCGU

- superficie artificiale [8]
- superficie agricola utilizzata [161]
- superficie boscata e ambiente seminaturale [6]
- ambiente umido [0]
- ambiente delle acque [0]

Foto Campo

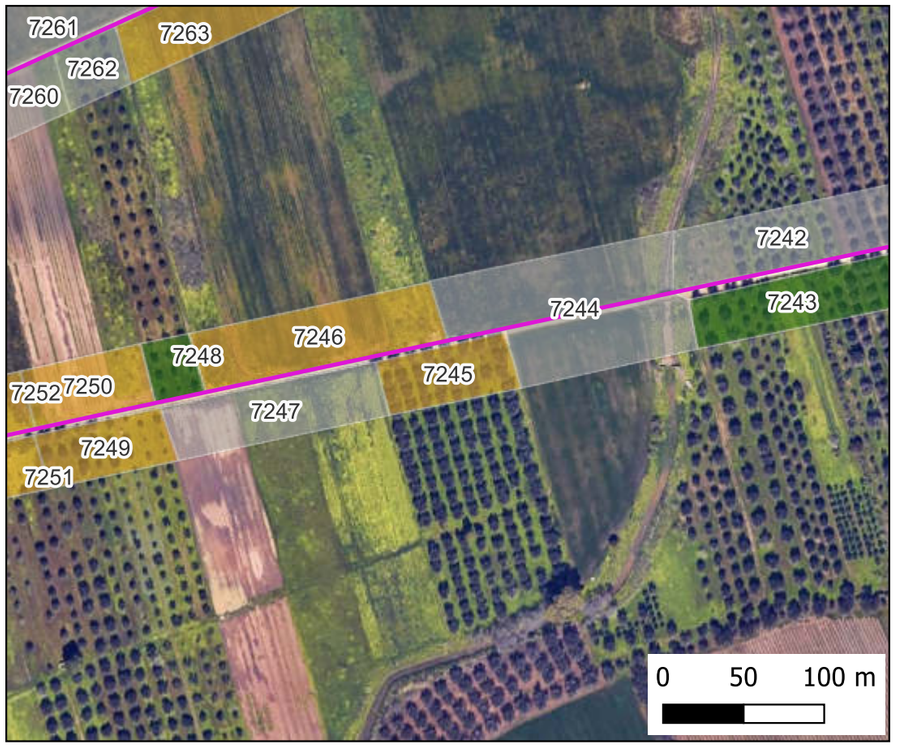

Mappa Visibilità

Mappa Copertura

Ricognizione 11993c1d81d644aeb2a1c3d9f57a99c9

Unità di ricognizione 7246 - Data 2024/06/20

Visibilità del suolo: 1

Copertura del suolo: superficie agricola utilizzata - seminativo

IMPIANTO FV32

- Stazione
- Cavidotto
- Area Impianto

RICOGNIZIONI E SCAVI

D_RCG_multipolygon (visibilità) [175]

RCGC

- 0 (area non accessibile) [67]
- 1 - pessima [70]
- 2 - mediocre [23]
- 3 - sufficiente [5]
- 4 - discreta [10]

D_RCG_multipolygon (copertura) [175]

RCGU

- superficie artificiale [8]
- superficie agricola utilizzata [161]
- superficie boscata e ambiente seminaturale [6]
- ambiente umido [0]
- ambiente delle acque [0]

Foto Campo

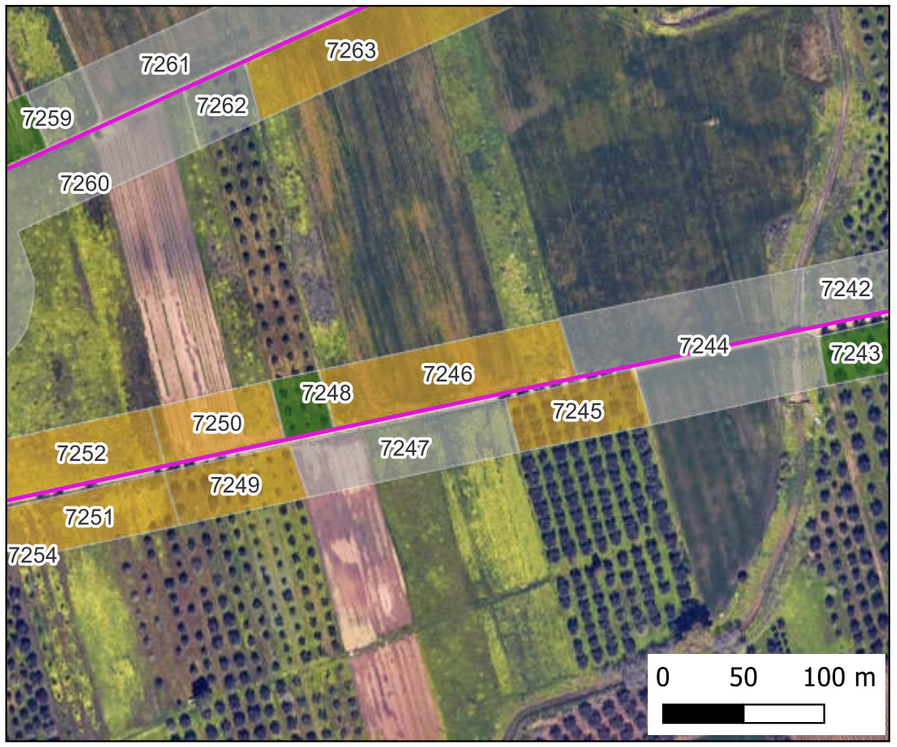

Mappa Visibilità

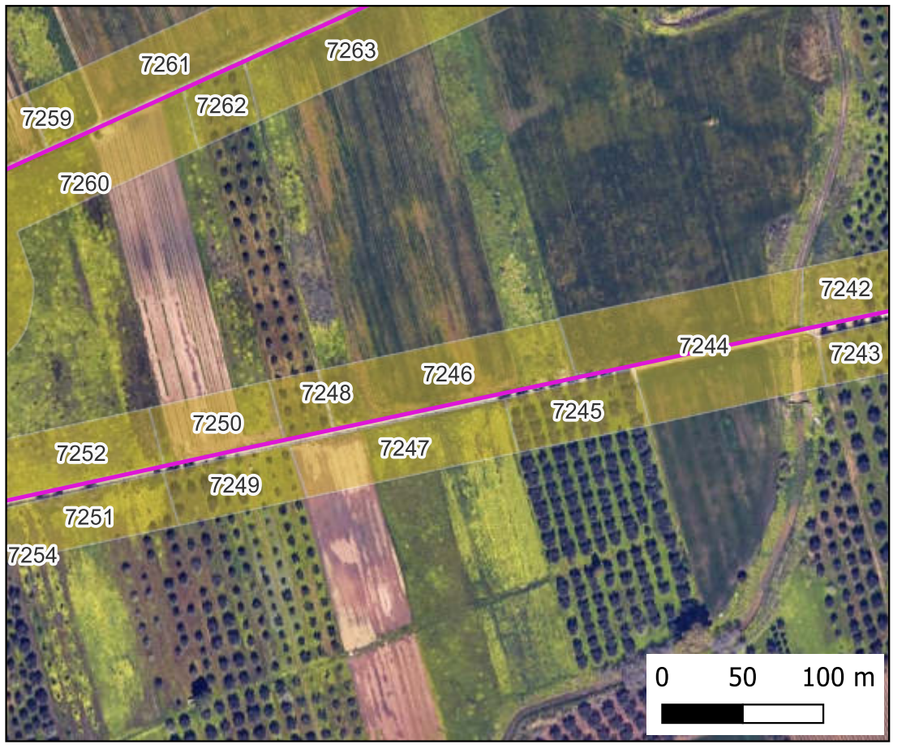

Mappa Copertura

Ricognizione 11993c1d81d644aeb2a1c3d9f57a99c9

Unità di ricognizione 7247 - Data 2024/06/20

Visibilità del suolo: 0 (area non accessibile)

Copertura del suolo: superficie agricola utilizzata - seminativo

IMPIANTO FV32

- Stazione
- Cavidotto
- Area Impianto

RICOGNIZIONI E SCAVI

D_RCG_multipolygon (visibilità) [175]

RCGC

- 0 (area non accessibile) [67]
- 1 - pessima [70]
- 2 - mediocre [23]
- 3 - sufficiente [5]
- 4 - discreta [10]

D_RCG_multipolygon (copertura) [175]

RCGU

- superficie artificiale [8]
- superficie agricola utilizzata [161]
- superficie boscata e ambiente seminaturale [6]
- ambiente umido [0]
- ambiente delle acque [0]

Foto Campo

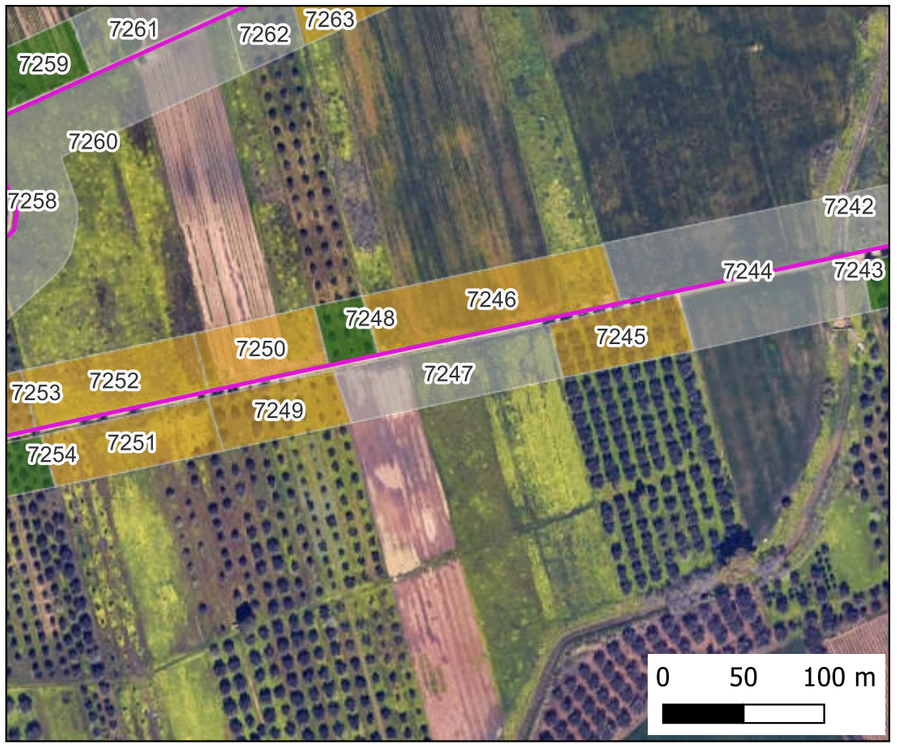

Mappa Visibilità

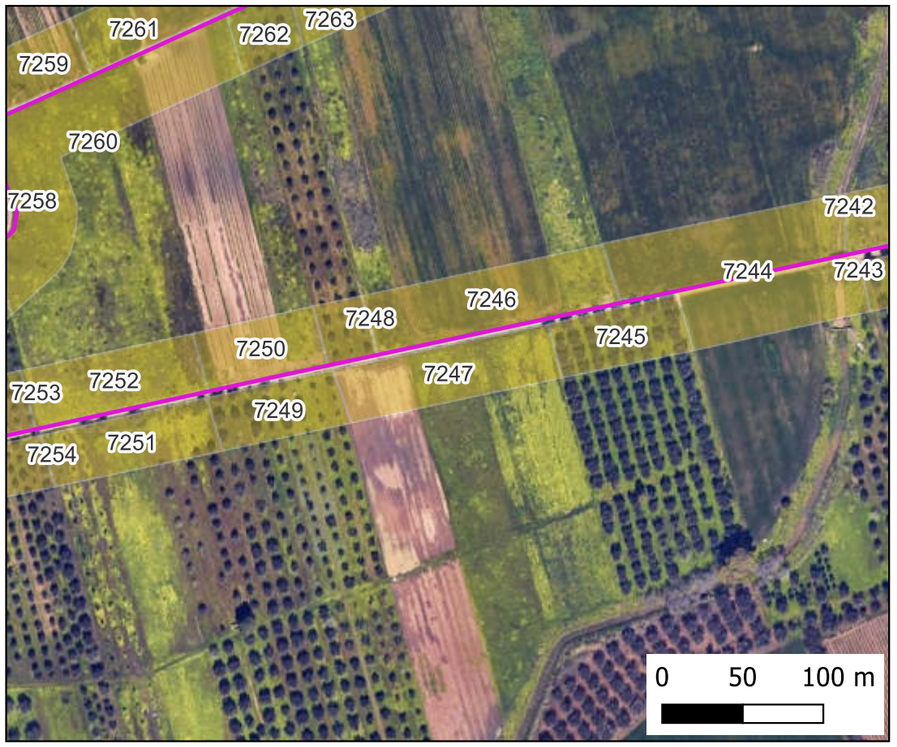

Mappa Copertura

Ricognizione 11993c1d81d644aeb2a1c3d9f57a99c9

Unità di ricognizione 7248 - Data 2024/06/20

Visibilità del suolo: 2

Copertura del suolo: superficie agricola utilizzata - uliveto

IMPIANTO FV32

- Stazione
- Cavidotto
- Area Impianto

RICOGNIZIONI E SCAVI

D_RCG_multipolygon (visibilità) [175]

RCGC

- 0 (area non accessibile) [67]
- 1 - pessima [70]
- 2 - mediocre [23]
- 3 - sufficiente [5]
- 4 - discreta [10]

D_RCG_multipolygon (copertura) [175]

RCGU

- superficie artificiale [8]
- superficie agricola utilizzata [161]
- superficie boscata e ambiente seminaturale [6]
- ambiente umido [0]
- ambiente delle acque [0]

Foto Campo

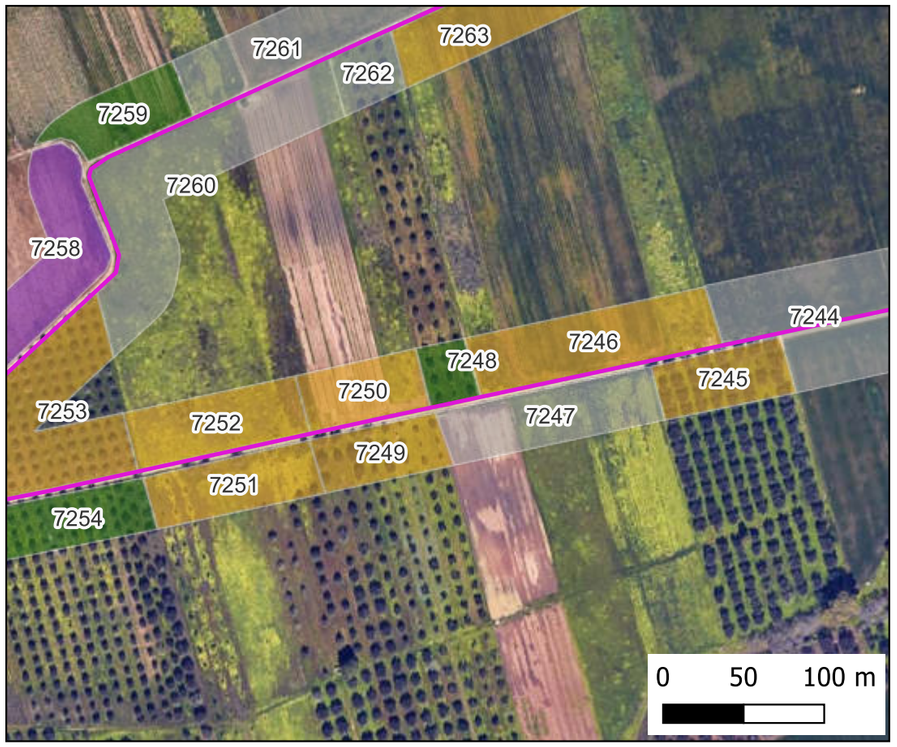

Mappa Visibilità

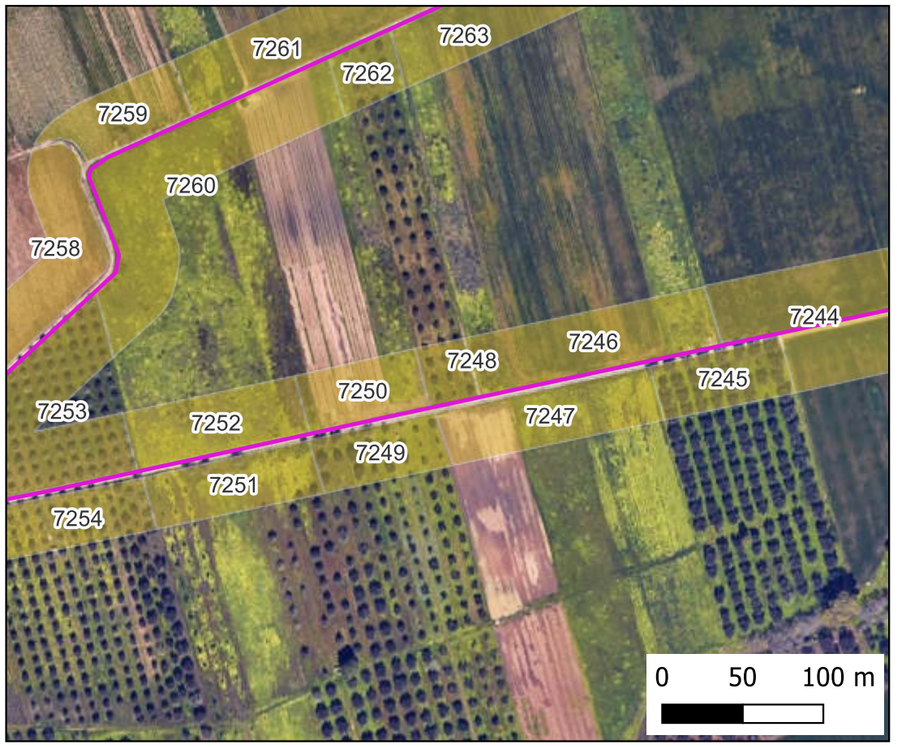

Mappa Copertura

Ricognizione 11993c1d81d644aeb2a1c3d9f57a99c9

Unità di ricognizione 7249 - Data 2024/06/20

Visibilità del suolo: 1

Copertura del suolo: superficie agricola utilizzata - uliveto

IMPIANTO FV32

- Stazione
- Cavidotto
- Area Impianto

RICOGNIZIONI E SCAVI

D_RCG_multipolygon (visibilità) [175]

RCGC

- 0 (area non accessibile) [67]
- 1 - pessima [70]
- 2 - mediocre [23]
- 3 - sufficiente [5]
- 4 - discreta [10]

D_RCG_multipolygon (copertura) [175]

RCGU

- superficie artificiale [8]
- superficie agricola utilizzata [161]
- superficie boscata e ambiente seminaturale [6]
- ambiente umido [0]
- ambiente delle acque [0]

Foto Campo

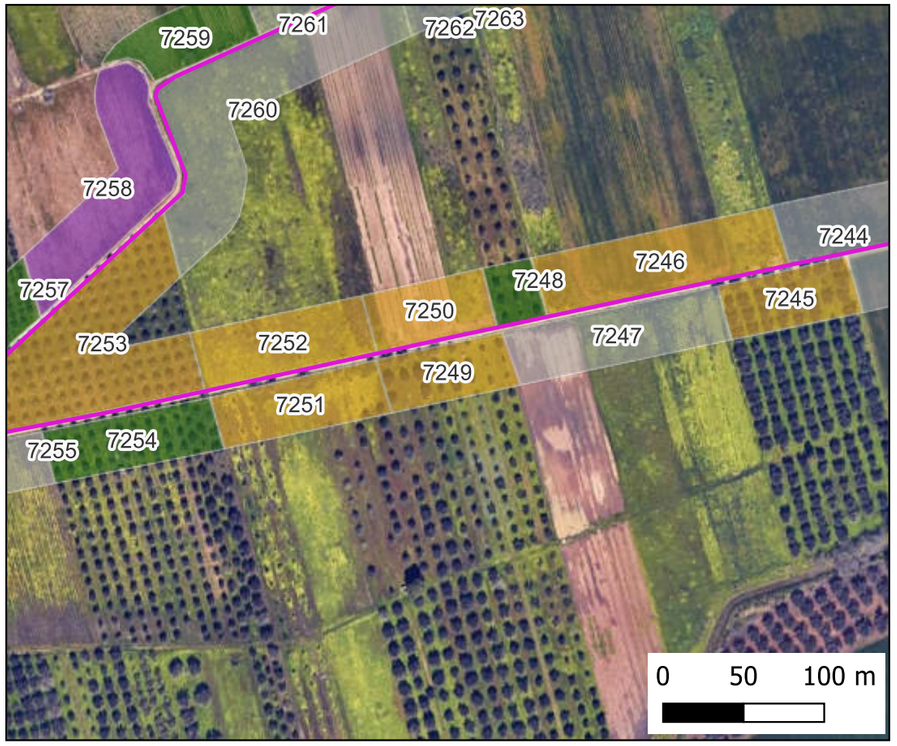

Mappa Visibilità

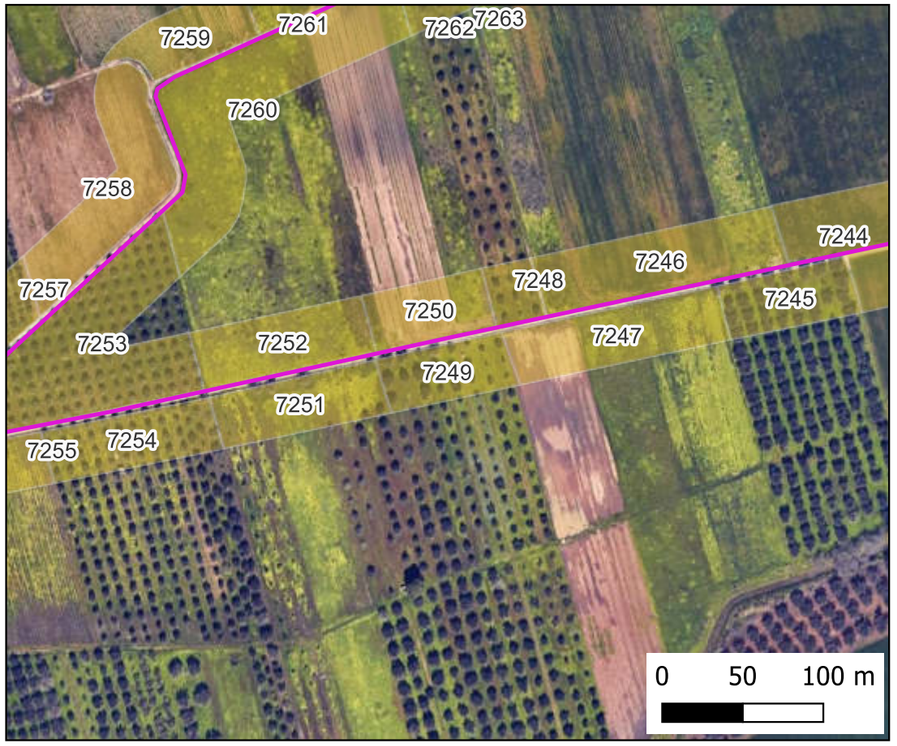

Mappa Copertura

Ricognizione 11993c1d81d644aeb2a1c3d9f57a99c9

Unità di ricognizione 7250 - Data 2024/06/20

Visibilità del suolo: 1

IMPIANTO FV32

- Stazione
- Cavidotto
- Area Impianto

RICOGNIZIONI E SCAVI

D_RCG_multipolygon (visibilità) [175]

RCGC

- 0 (area non accessibile) [67]
- 1 - pessima [70]
- 2 - mediocre [23]
- 3 - sufficiente [5]
- 4 - discreta [10]

D_RCG_multipolygon (copertura) [175]

RCGU

- superficie artificiale [8]
- superficie agricola utilizzata [161]
- superficie boscata e ambiente seminaturale [6]
- ambiente umido [0]
- ambiente delle acque [0]

Foto Campo

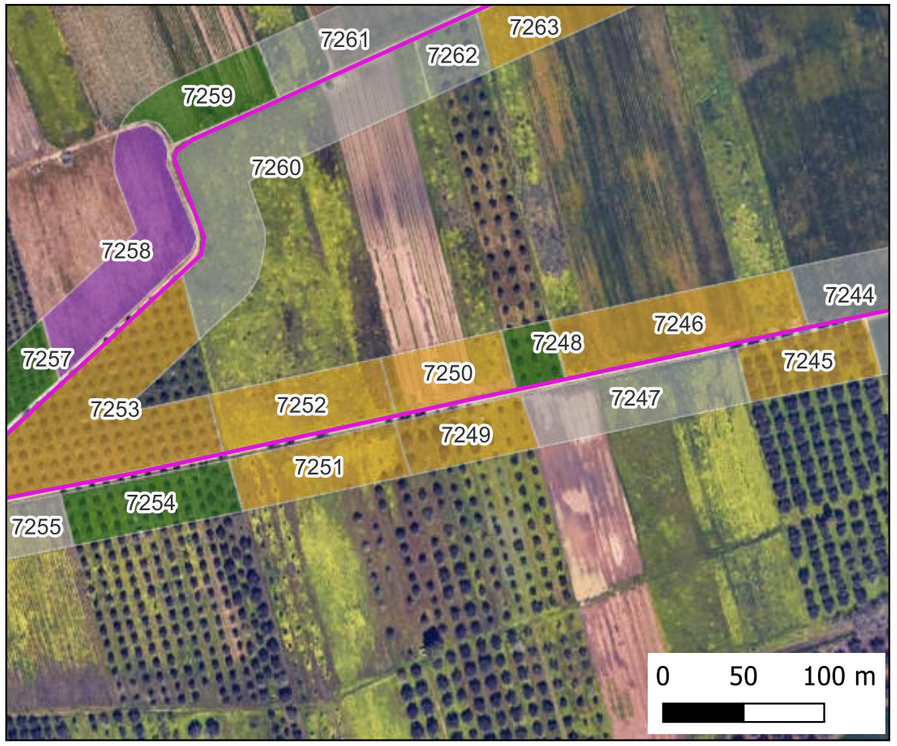

Mappa Visibilità

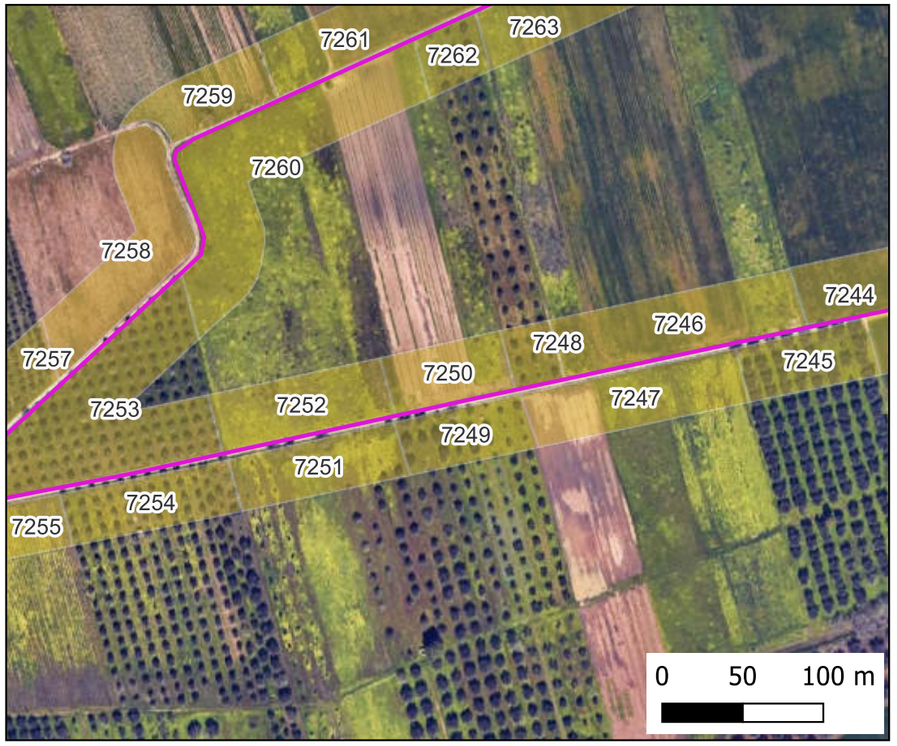

Mappa Copertura

Ricognizione 11993c1d81d644aeb2a1c3d9f57a99c9

Unità di ricognizione 7251 - Data 2024/06/20

Visibilità del suolo: 1

Copertura del suolo: superficie agricola utilizzata - uliveto/seminativo

IMPIANTO FV32

- Stazione
- Cavidotto
- Area Impianto

RICOGNIZIONI E SCAVI

D_RCG_multipolygon (visibilità) [175]

RCGC

- 0 (area non accessibile) [67]
- 1 - pessima [70]
- 2 - mediocre [23]
- 3 - sufficiente [5]
- 4 - discreta [10]

D_RCG_multipolygon (copertura) [175]

RCGU

- superficie artificiale [8]
- superficie agricola utilizzata [161]
- superficie boscata e ambiente seminaturale [6]
- ambiente umido [0]
- ambiente delle acque [0]

Foto Campo

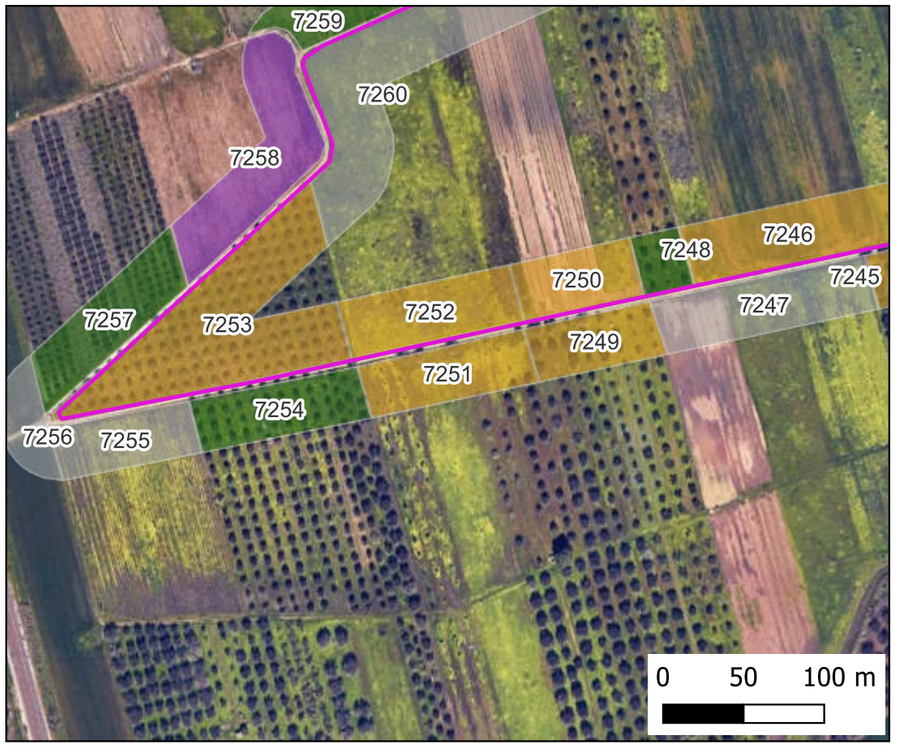

Mappa Visibilità

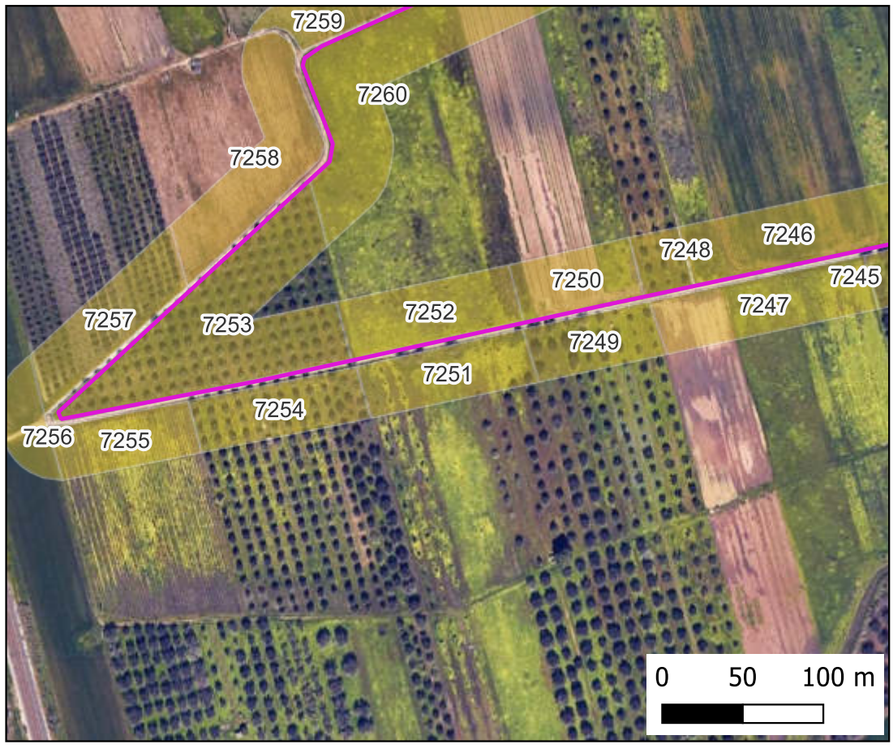

Mappa Copertura

Ricognizione 11993c1d81d644aeb2a1c3d9f57a99c9

Unità di ricognizione 7252 - Data 2024/06/20

Visibilità del suolo: 1

IMPIANTO FV32

- Stazione
- Cavidotto
- Area Impianto

RICOGNIZIONI E SCAVI

D_RCG_multipolygon (visibilità) [175]

RCGC

- 0 (area non accessibile) [67]
- 1 - pessima [70]
- 2 - mediocre [23]
- 3 - sufficiente [5]
- 4 - discreta [10]

D_RCG_multipolygon (copertura) [175]

RCGU

- superficie artificiale [8]
- superficie agricola utilizzata [161]
- superficie boscata e ambiente seminaturale [6]
- ambiente umido [0]
- ambiente delle acque [0]

Foto Campo

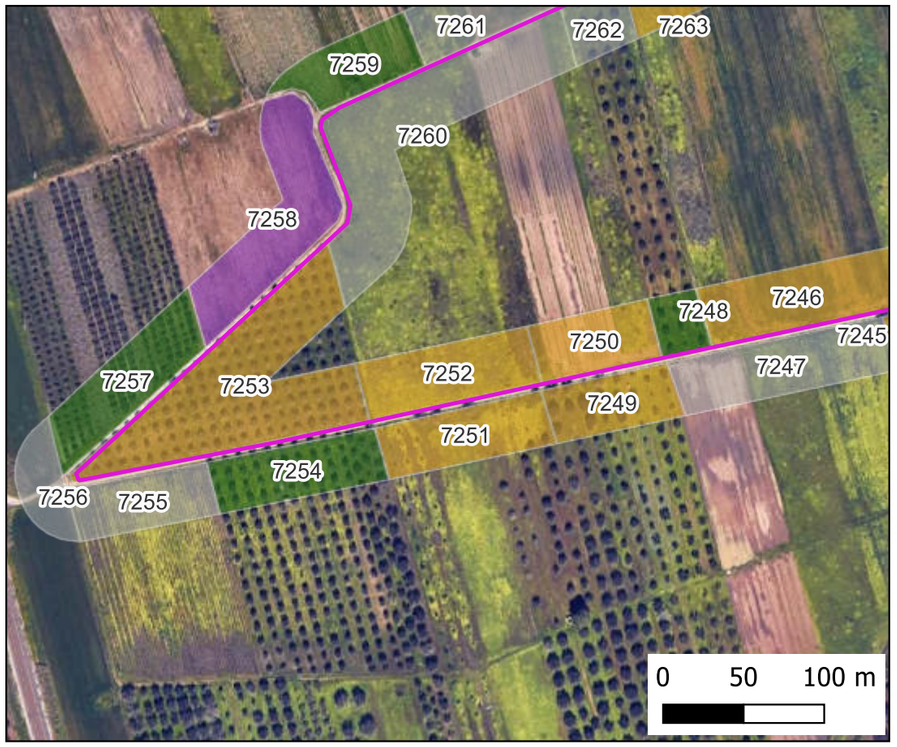

Mappa Visibilità

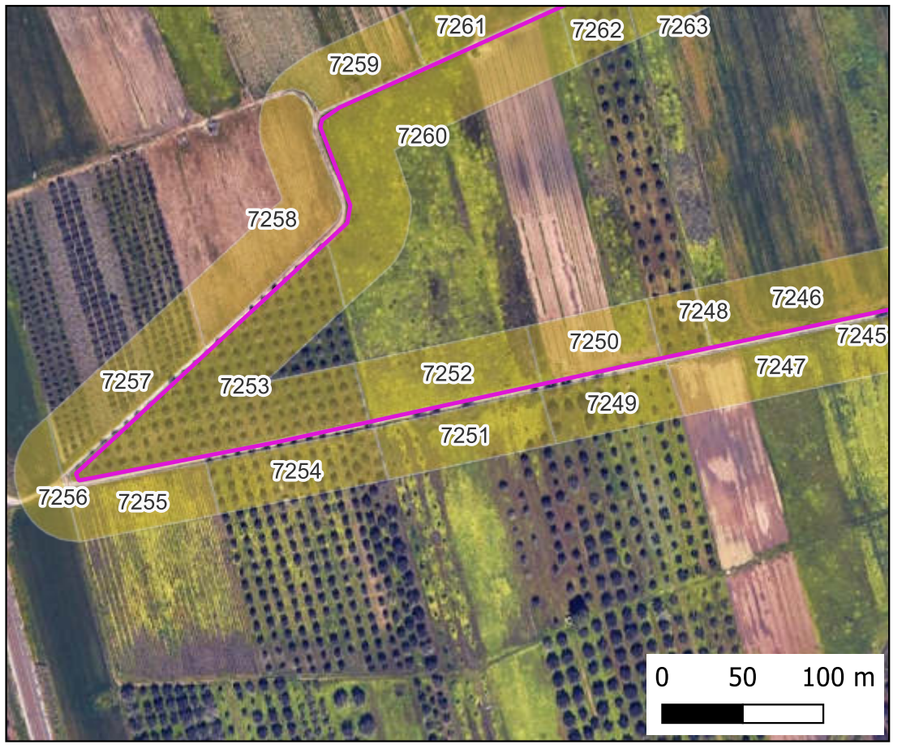

Mappa Copertura

Ricognizione 11993c1d81d644aeb2a1c3d9f57a99c9

Unità di ricognizione 7253 - Data 2024/06/20

Visibilità del suolo: 1

Copertura del suolo: superficie agricola utilizzata - uliveto

IMPIANTO FV32

- Stazione
- Cavidotto
- Area Impianto

RICOGNIZIONI E SCAVI

D_RCG_multipolygon (visibilità) [175]

RCGC

- 0 (area non accessibile) [67]
- 1 - pessima [70]
- 2 - mediocre [23]
- 3 - sufficiente [5]
- 4 - discreta [10]

D_RCG_multipolygon (copertura) [175]

RCGU

- superficie artificiale [8]
- superficie agricola utilizzata [161]
- superficie boscata e ambiente seminaturale [6]
- ambiente umido [0]
- ambiente delle acque [0]

Foto Campo

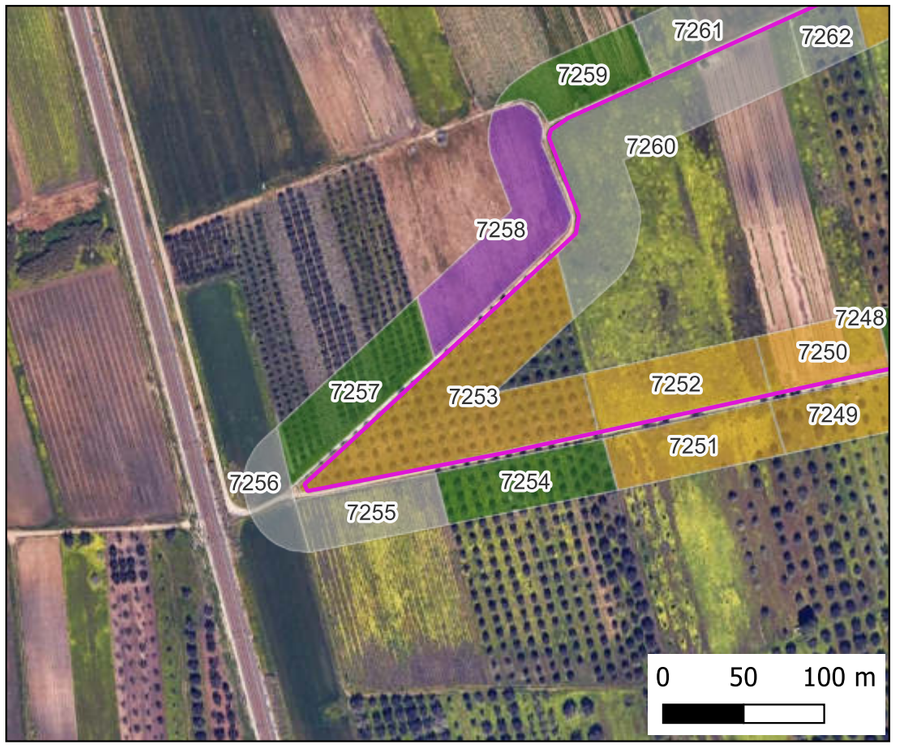

Mappa Visibilità

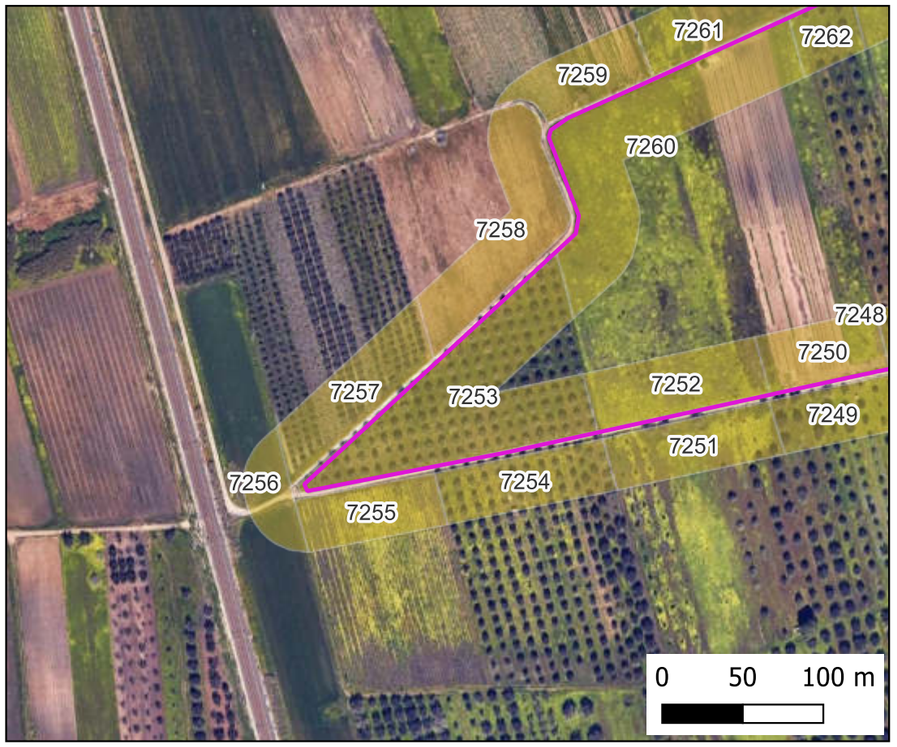

Mappa Copertura

Ricognizione 11993c1d81d644aeb2a1c3d9f57a99c9

Unità di ricognizione 7254 - Data 2024/06/20

Visibilità del suolo: 2

Copertura del suolo: superficie agricola utilizzata - uliveto

IMPIANTO FV32

- Stazione
- Cavidotto
- Area Impianto

RICOGNIZIONI E SCAVI

D_RCG_multipolygon (visibilità) [175]

RCGC

- 0 (area non accessibile) [67]
- 1 - pessima [70]
- 2 - mediocre [23]
- 3 - sufficiente [5]
- 4 - discreta [10]

D_RCG_multipolygon (copertura) [175]

RCGU

- superficie artificiale [8]
- superficie agricola utilizzata [161]
- superficie boscata e ambiente seminaturale [6]
- ambiente umido [0]
- ambiente delle acque [0]

Foto Campo

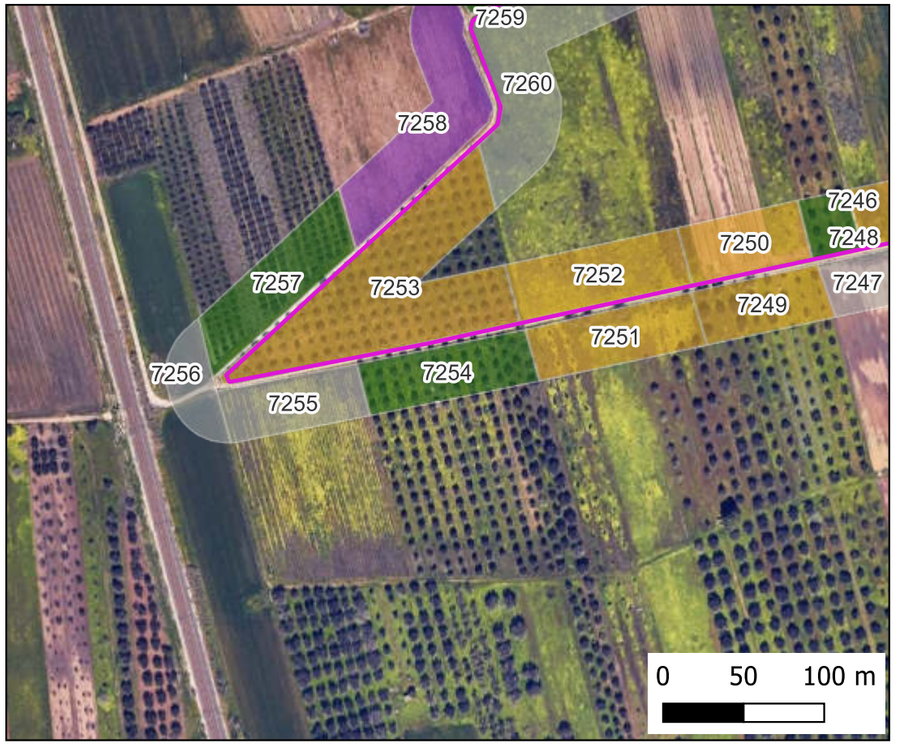

Mappa Visibilità

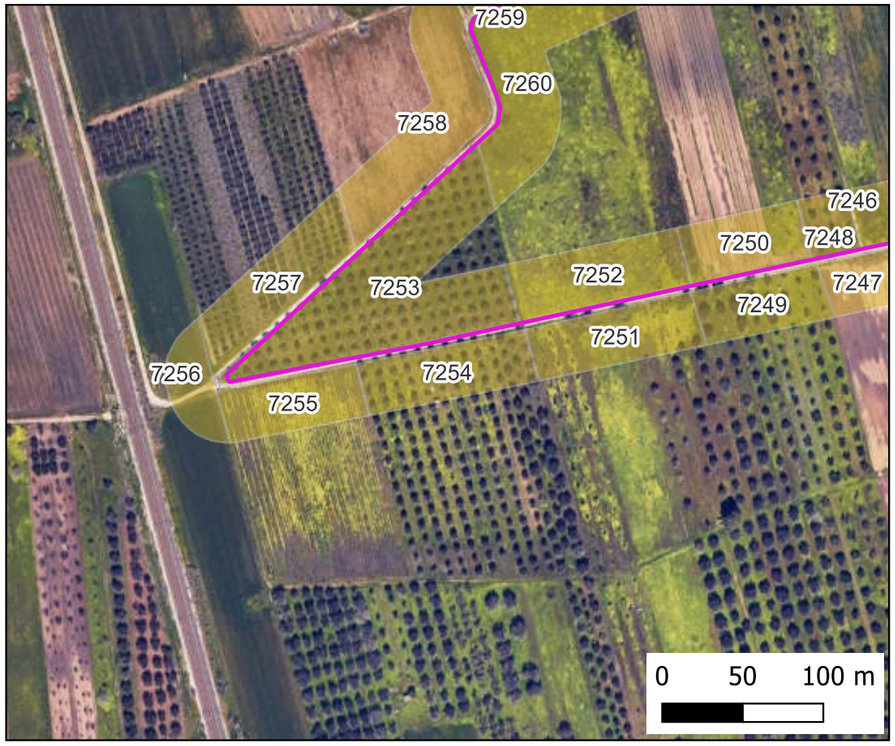

Mappa Copertura

Ricognizione 11993c1d81d644aeb2a1c3d9f57a99c9

Unità di ricognizione 7255 - Data 2024/06/20

Visibilità del suolo: 0 (area non accessibile)

Copertura del suolo: superficie agricola utilizzata - vugneto

IMPIANTO FV32

- Stazione
- Cavidotto
- Area Impianto

RICOGNIZIONI E SCAVI

D_RCG_multipolygon (visibilità) [175]

RCGC

- 0 (area non accessibile) [67]
- 1 - pessima [70]
- 2 - mediocre [23]
- 3 - sufficiente [5]
- 4 - discreta [10]

D_RCG_multipolygon (copertura) [175]

RCGU

- superficie artificiale [8]
- superficie agricola utilizzata [161]
- superficie boscata e ambiente seminaturale [6]
- ambiente umido [0]
- ambiente delle acque [0]

Foto Campo

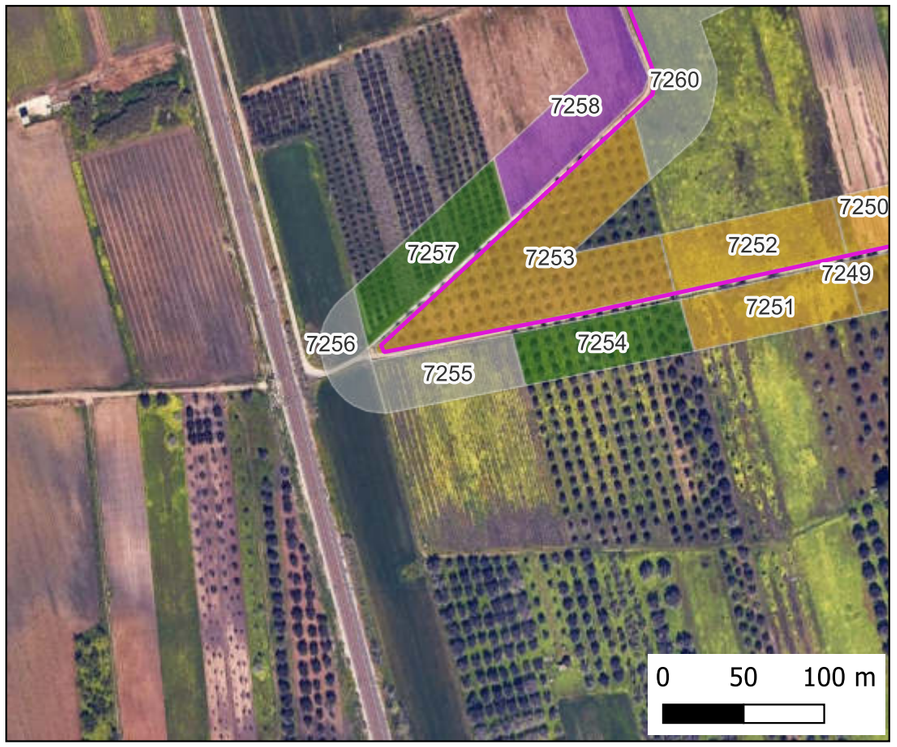

Mappa Visibilità

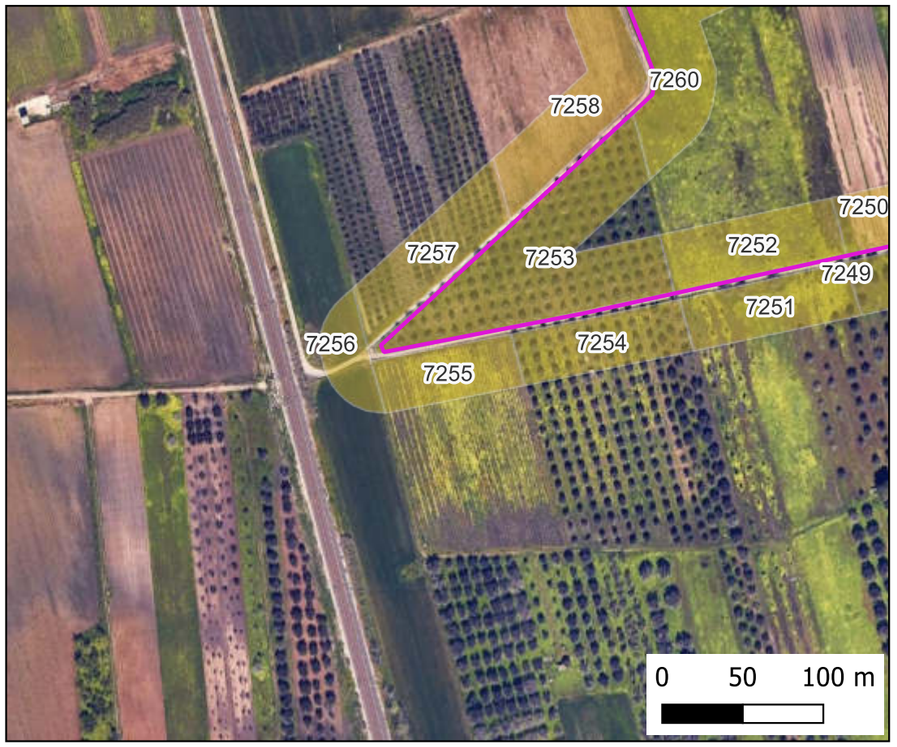

Mappa Copertura

Ricognizione 11993c1d81d644aeb2a1c3d9f57a99c9

Unità di ricognizione 7256 - Data 2024/06/20

Visibilità del suolo: 0 (area non accessibile)

Copertura del suolo: superficie agricola utilizzata - seminativo

IMPIANTO FV32

- Stazione
- Cavidotto
- Area Impianto

RICOGNIZIONI E SCAVI

D_RCG_multipolygon (visibilità) [175]

RCGC

- 0 (area non accessibile) [67]
- 1 - pessima [70]
- 2 - mediocre [23]
- 3 - sufficiente [5]
- 4 - discreta [10]

D_RCG_multipolygon (copertura) [175]

RCGU

- superficie artificiale [8]
- superficie agricola utilizzata [161]
- superficie boscata e ambiente seminaturale [6]
- ambiente umido [0]
- ambiente delle acque [0]

Foto Campo

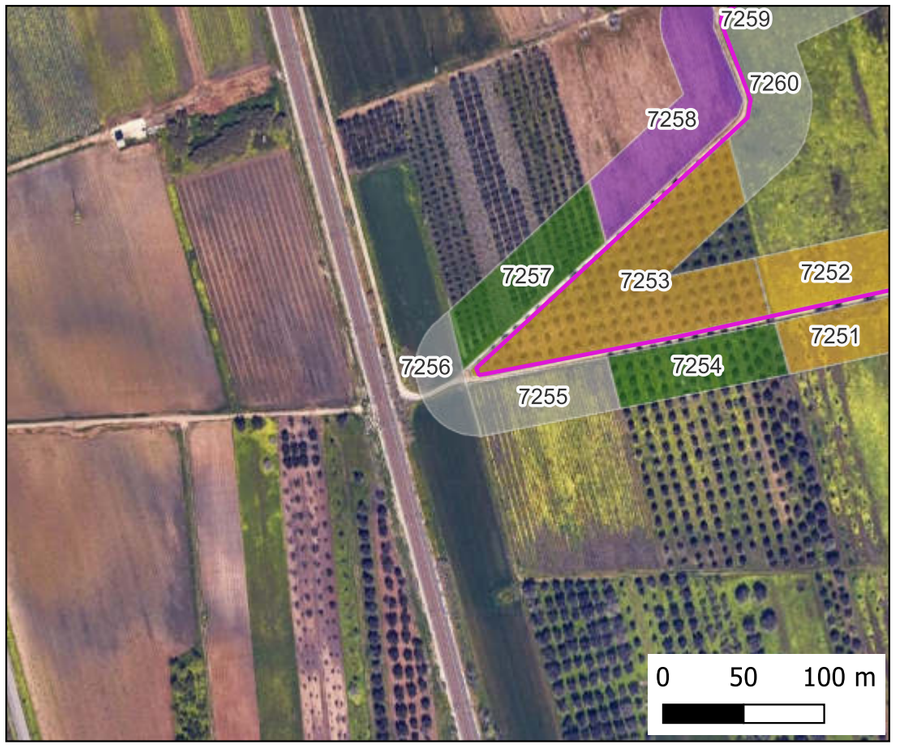

Mappa Visibilità



Mappa Copertura

Ricognizione 11993c1d81d644aeb2a1c3d9f57a99c9

Unità di ricognizione 7257 - Data 2024/06/20

Visibilità del suolo: 2

Copertura del suolo: superficie agricola utilizzata - uliveto

IMPIANTO FV32

- Stazione
- Cavidotto
- Area Impianto

RICOGNIZIONI E SCAVI

D_RCG_multipolygon (visibilità) [175]

RCGC

- 0 (area non accessibile) [67]
- 1 - pessima [70]
- 2 - mediocre [23]
- 3 - sufficiente [5]
- 4 - discreta [10]

D_RCG_multipolygon (copertura) [175]

RCGU

- superficie artificiale [8]
- superficie agricola utilizzata [161]
- superficie boscata e ambiente seminaturale [6]
- ambiente umido [0]
- ambiente delle acque [0]

Foto Campo

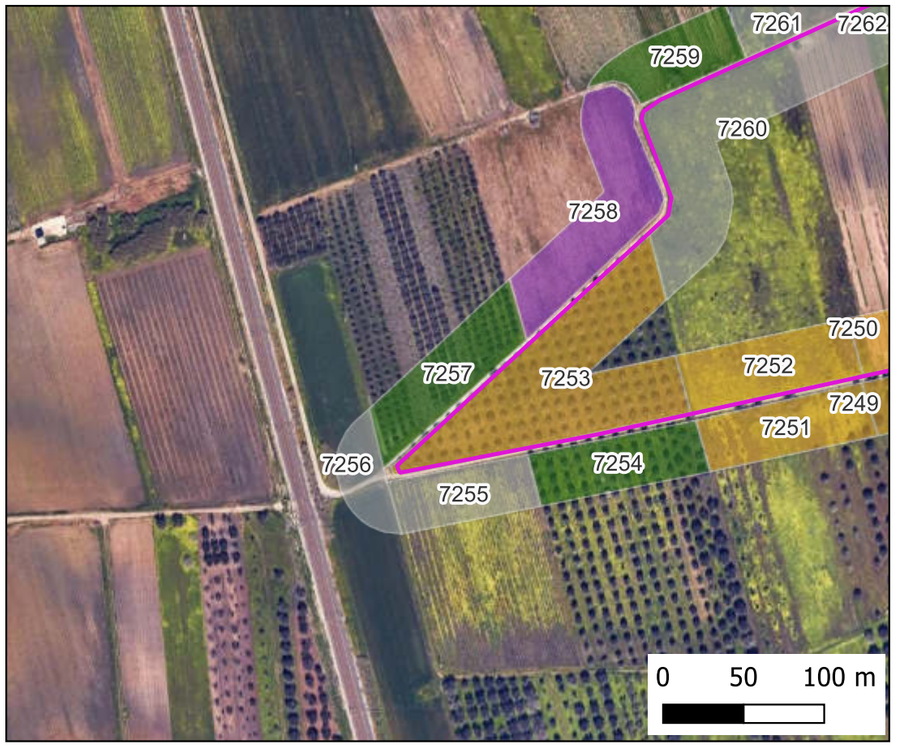

Mappa Visibilità

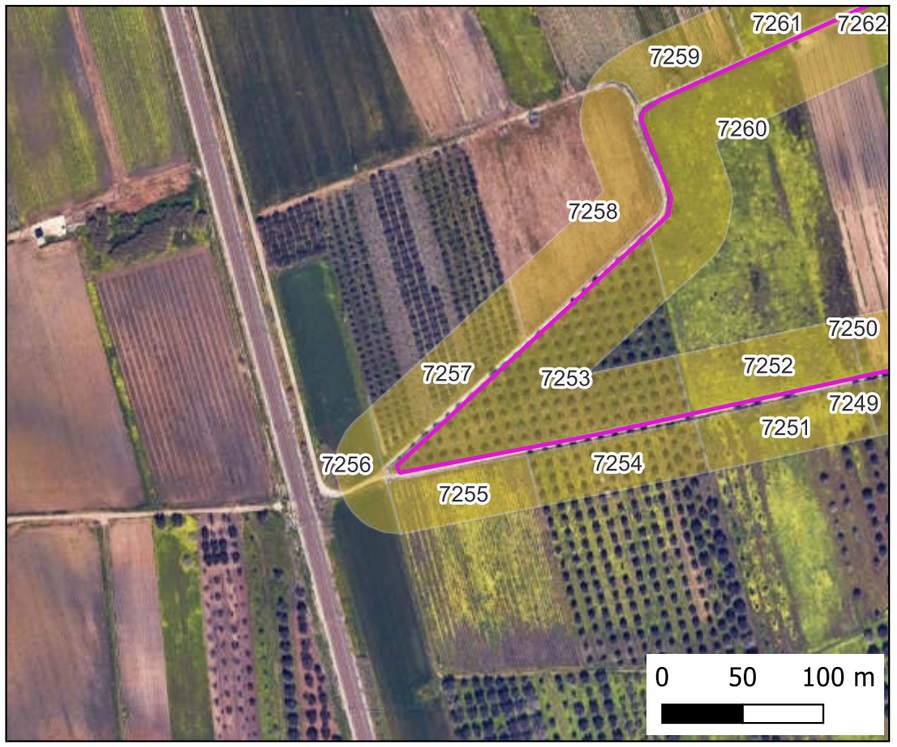

Mappa Copertura

Ricognizione 11993c1d81d644aeb2a1c3d9f57a99c9

Unità di ricognizione 7258 - Data 2024/06/20

Visibilità del suolo: 4

Copertura del suolo: superficie agricola utilizzata - arativo

IMPIANTO FV32

- Stazione
- Cavidotto
- Area Impianto

RICOGNIZIONI E SCAVI

D_RCG_multipolygon (visibilità) [175]

RCGC

- 0 (area non accessibile) [67]
- 1 - pessima [70]
- 2 - mediocre [23]
- 3 - sufficiente [5]
- 4 - discreta [10]

D_RCG_multipolygon (copertura) [175]

RCGU

- superficie artificiale [8]
- superficie agricola utilizzata [161]
- superficie boscata e ambiente seminaturale [6]
- ambiente umido [0]
- ambiente delle acque [0]

Foto Campo

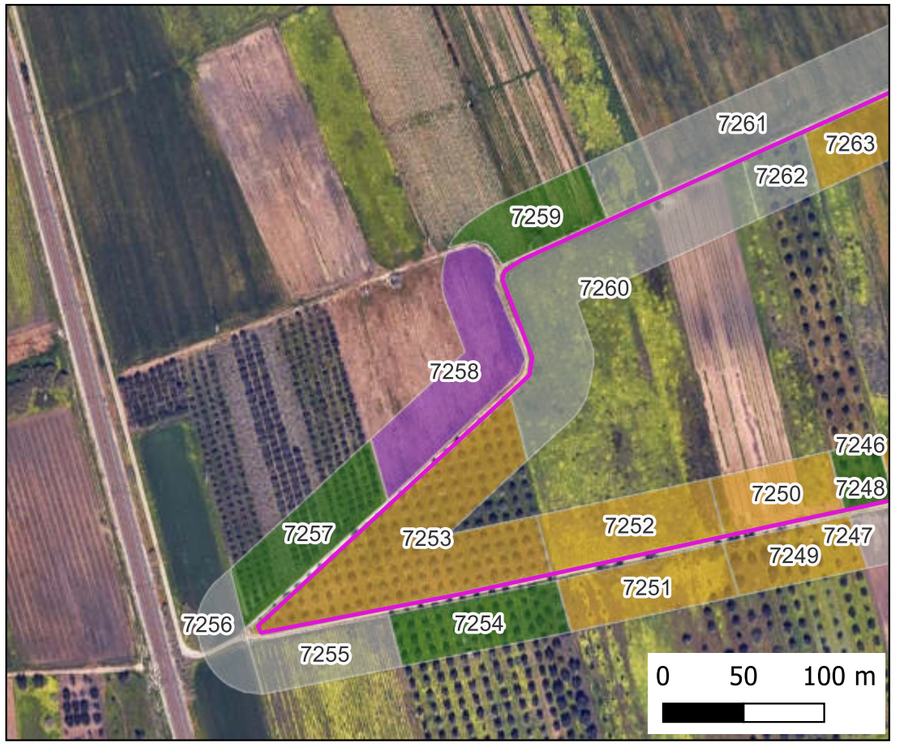

Mappa Visibilità

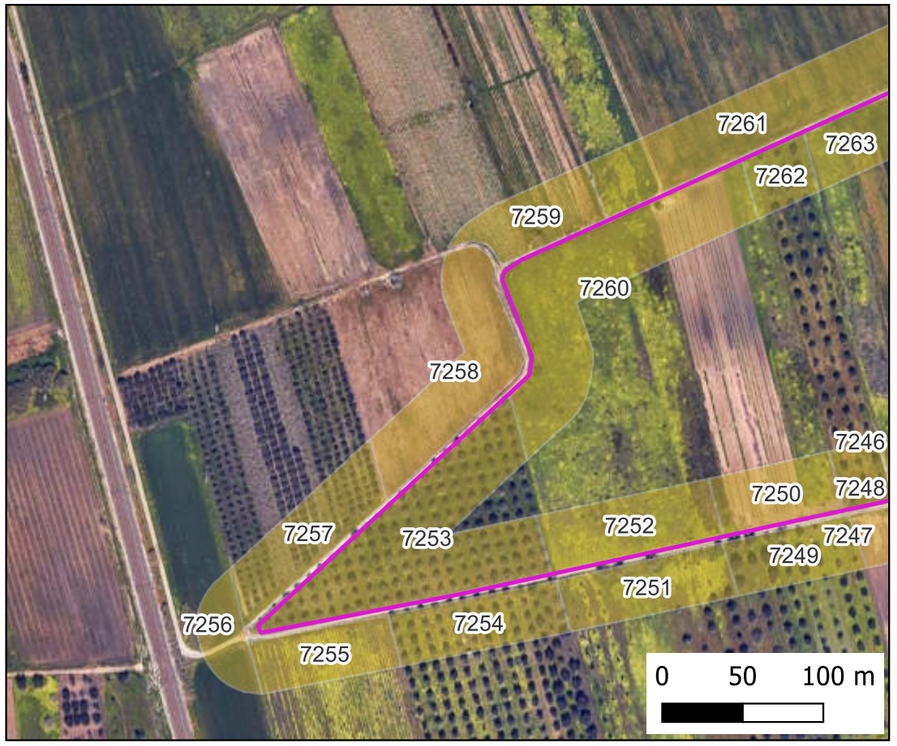

Mappa Copertura

Ricognizione 11993c1d81d644aeb2a1c3d9f57a99c9

Unità di ricognizione 7259 - Data 2024/06/20

Visibilità del suolo: 2

Copertura del suolo: superficie agricola utilizzata - ortaggi

IMPIANTO FV32

- Stazione
- Cavidotto
- Area Impianto

RICOGNIZIONI E SCAVI

D_RCG_multipolygon (visibilità) [175]

RCGC

- 0 (area non accessibile) [67]
- 1 - pessima [70]
- 2 - mediocre [23]
- 3 - sufficiente [5]
- 4 - discreta [10]

D_RCG_multipolygon (copertura) [175]

RCGU

- superficie artificiale [8]
- superficie agricola utilizzata [161]
- superficie boscata e ambiente seminaturale [6]
- ambiente umido [0]
- ambiente delle acque [0]

Foto Campo

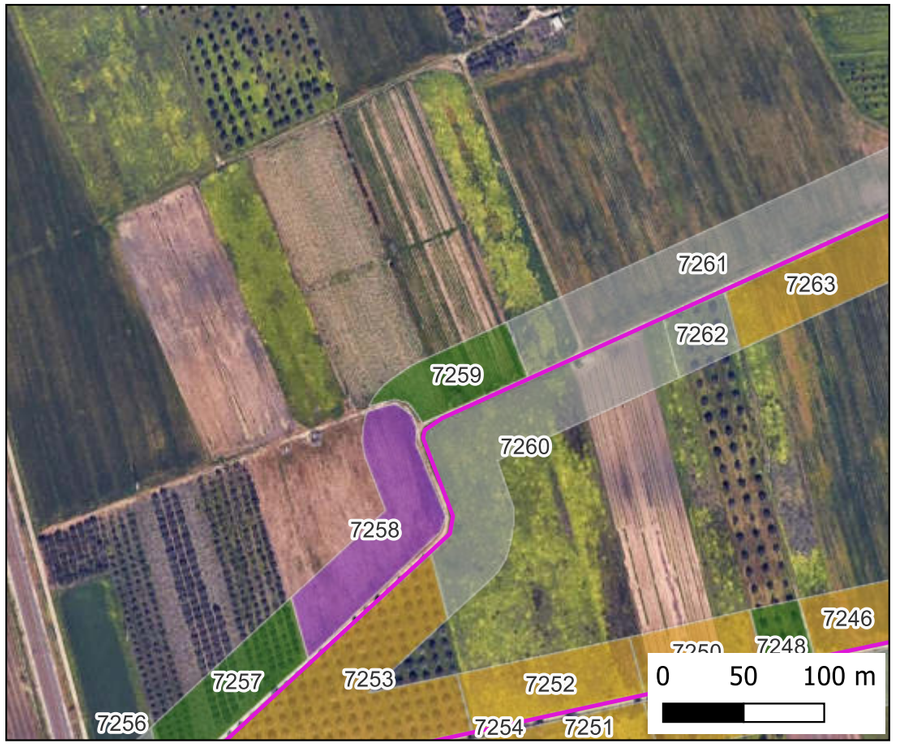

Mappa Visibilità

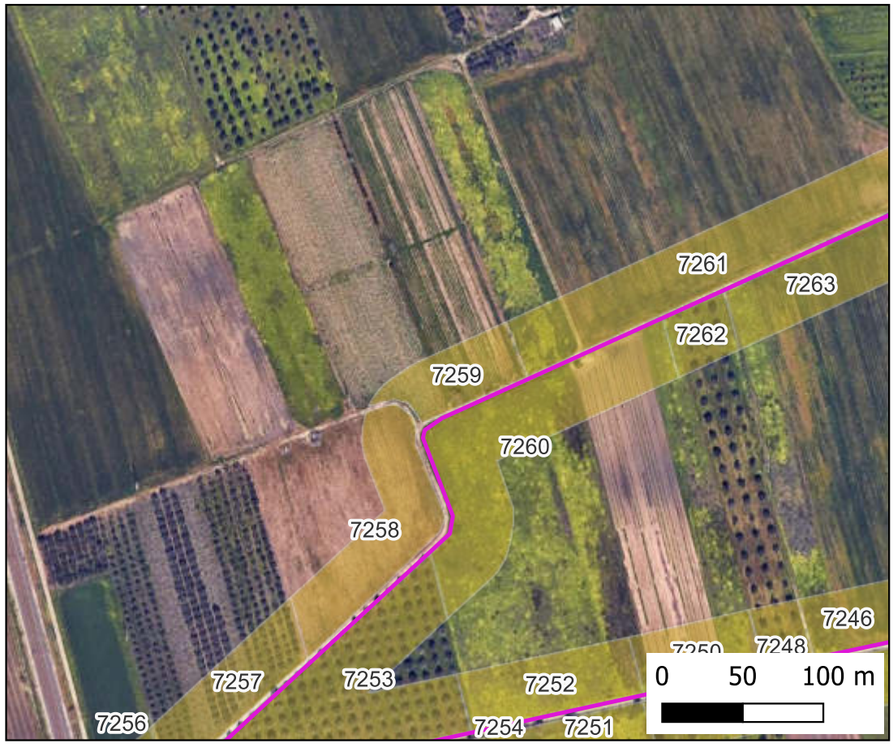

Mappa Copertura

Ricognizione 11993c1d81d644aeb2a1c3d9f57a99c9

Unità di ricognizione 7260 - Data 2024/06/20

Visibilità del suolo: 0 (area non accessibile)

Copertura del suolo: superficie agricola utilizzata - incolto

IMPIANTO FV32

- Stazione
- Cavidotto
- Area Impianto

RICOGNIZIONI E SCAVI

D_RCG_multipolygon (visibilità) [175]

RCGC

- 0 (area non accessibile) [67]
- 1 - pessima [70]
- 2 - mediocre [23]
- 3 - sufficiente [5]
- 4 - discreta [10]

D_RCG_multipolygon (copertura) [175]

RCGU

- superficie artificiale [8]
- superficie agricola utilizzata [161]
- superficie boscata e ambiente seminaturale [6]
- ambiente umido [0]
- ambiente delle acque [0]

Foto Campo

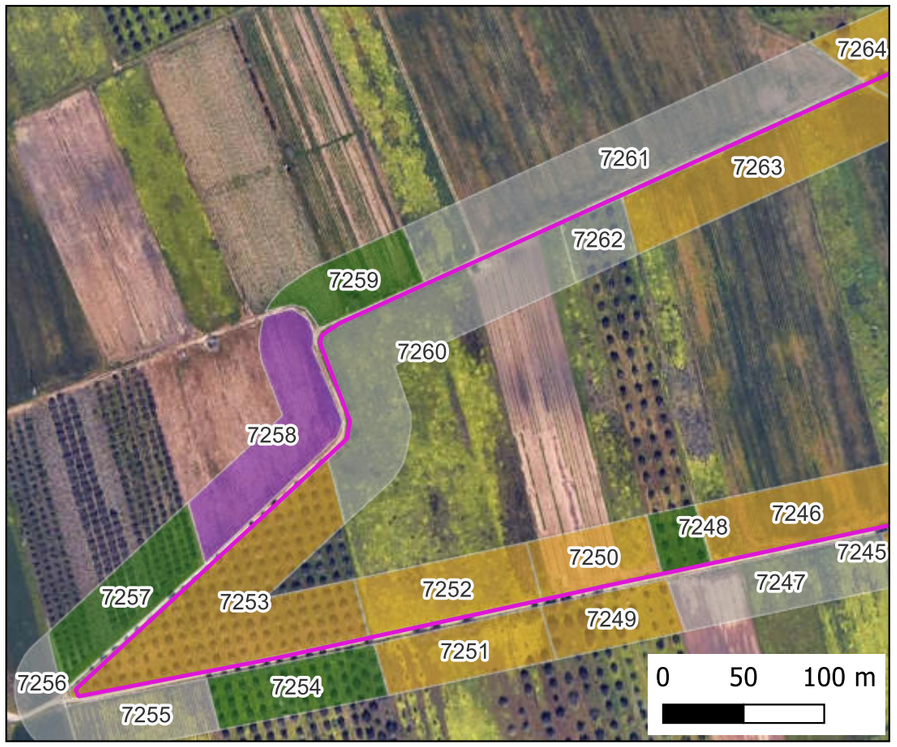

Mappa Visibilità

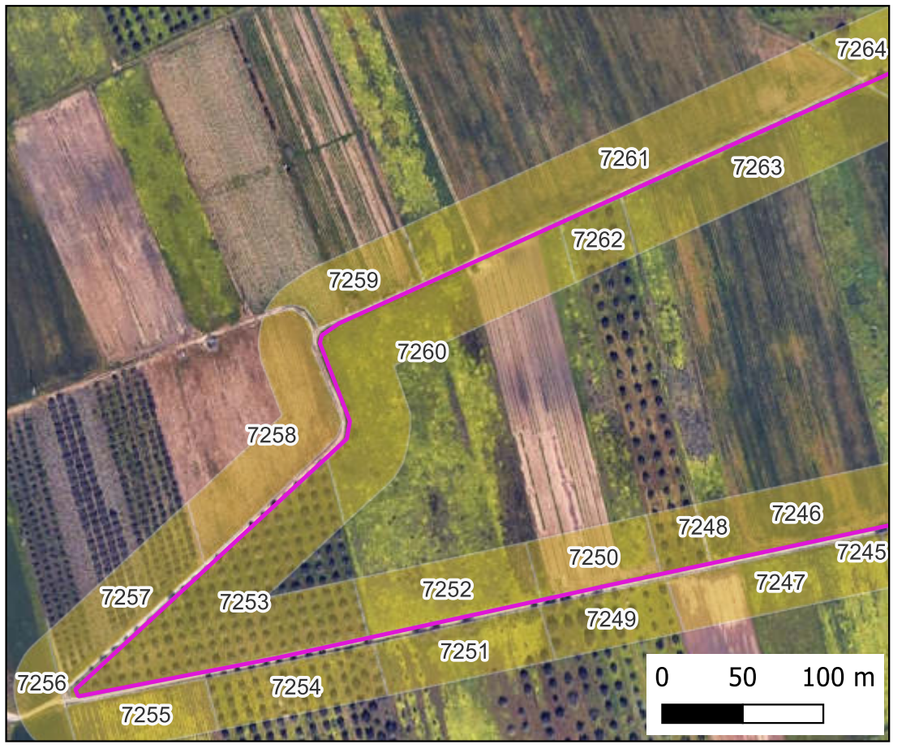

Mappa Copertura

Ricognizione 11993c1d81d644aeb2a1c3d9f57a99c9

Unità di ricognizione 7261 - Data 2024/06/20

Visibilità del suolo: 0 (area non accessibile)

Copertura del suolo: superficie agricola utilizzata - seminativo

IMPIANTO FV32

- Stazione
- Cavidotto
- Area Impianto

RICOGNIZIONI E SCAVI

D_RCG_multipolygon (visibilità) [175]

RCGC

- 0 (area non accessibile) [67]
- 1 - pessima [70]
- 2 - mediocre [23]
- 3 - sufficiente [5]
- 4 - discreta [10]

D_RCG_multipolygon (copertura) [175]

RCGU

- superficie artificiale [8]
- superficie agricola utilizzata [161]
- superficie boscata e ambiente seminaturale [6]
- ambiente umido [0]
- ambiente delle acque [0]

Foto Campo

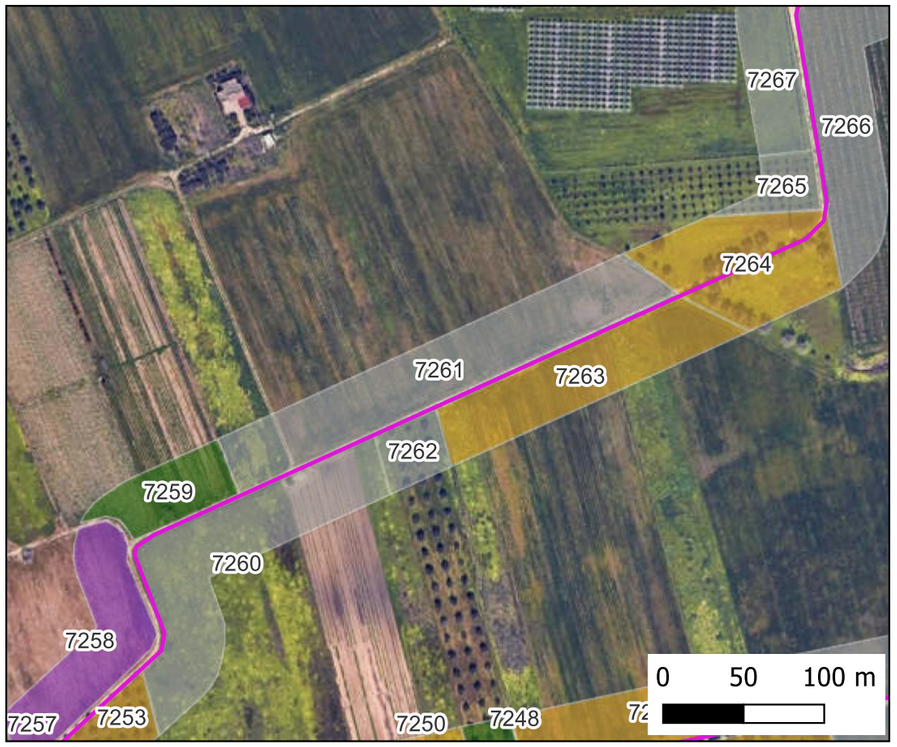

Mappa Visibilità

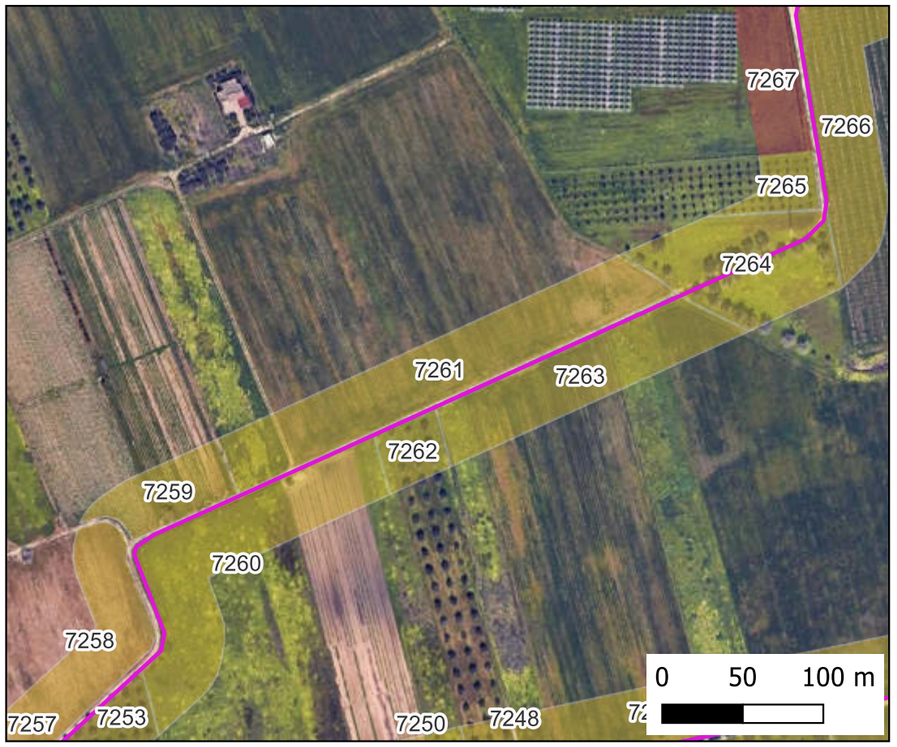

Mappa Copertura

Ricognizione 11993c1d81d644aeb2a1c3d9f57a99c9

Unità di ricognizione 7262 - Data 2024/06/20

Visibilità del suolo: 0 (area non accessibile)

Copertura del suolo: superficie agricola utilizzata - seminativo

IMPIANTO FV32

- Stazione
- Cavidotto
- Area Impianto

RICOGNIZIONI E SCAVI

D_RCG_multipolygon (visibilità) [175]

RCGC

- 0 (area non accessibile) [67]
- 1 - pessima [70]
- 2 - mediocre [23]
- 3 - sufficiente [5]
- 4 - discreta [10]

D_RCG_multipolygon (copertura) [175]

RCGU

- superficie artificiale [8]
- superficie agricola utilizzata [161]
- superficie boscata e ambiente seminaturale [6]
- ambiente umido [0]
- ambiente delle acque [0]

Foto Campo

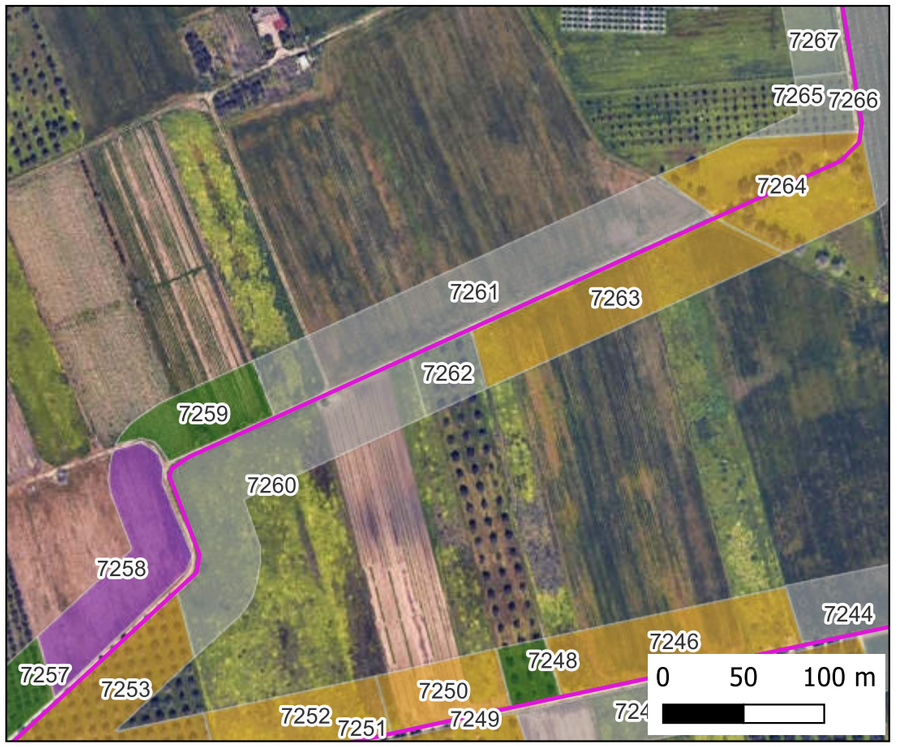

Mappa Visibilità

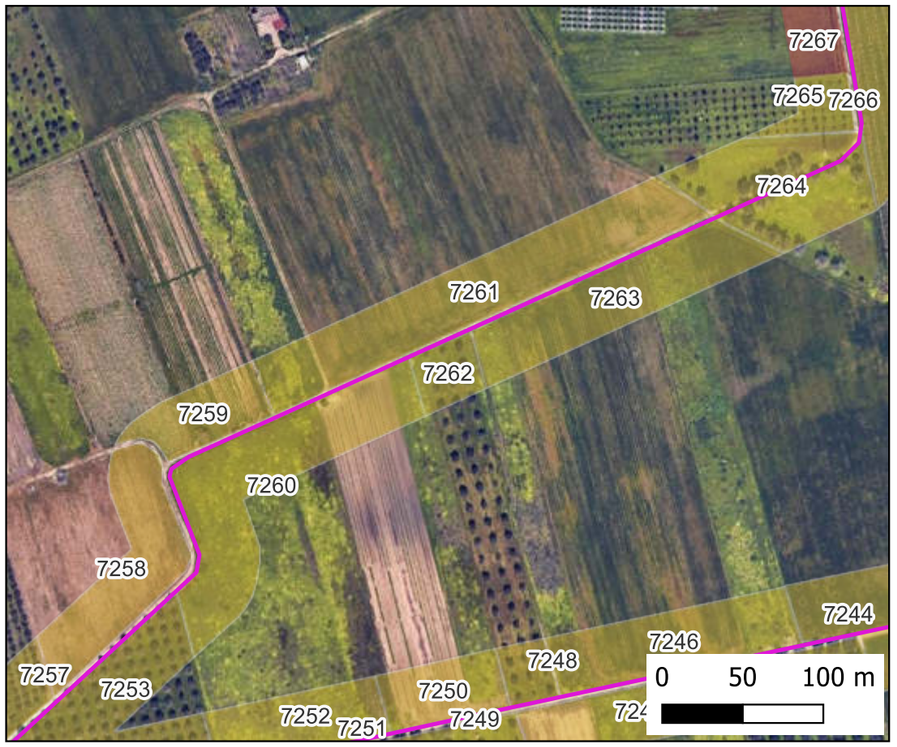

Mappa Copertura

Ricognizione 11993c1d81d644aeb2a1c3d9f57a99c9

Unità di ricognizione 7263 - Data 2024/06/20

Visibilità del suolo: 1

Copertura del suolo: superficie agricola utilizzata - seminativo

IMPIANTO FV32

- Stazione
- Cavidotto
- Area Impianto

RICOGNIZIONI E SCAVI

D_RCG_multipolygon (visibilità) [175]

RCGC

- 0 (area non accessibile) [67]
- 1 - pessima [70]
- 2 - mediocre [23]
- 3 - sufficiente [5]
- 4 - discreta [10]

D_RCG_multipolygon (copertura) [175]

RCGU

- superficie artificiale [8]
- superficie agricola utilizzata [161]
- superficie boscata e ambiente seminaturale [6]
- ambiente umido [0]
- ambiente delle acque [0]

Foto Campo

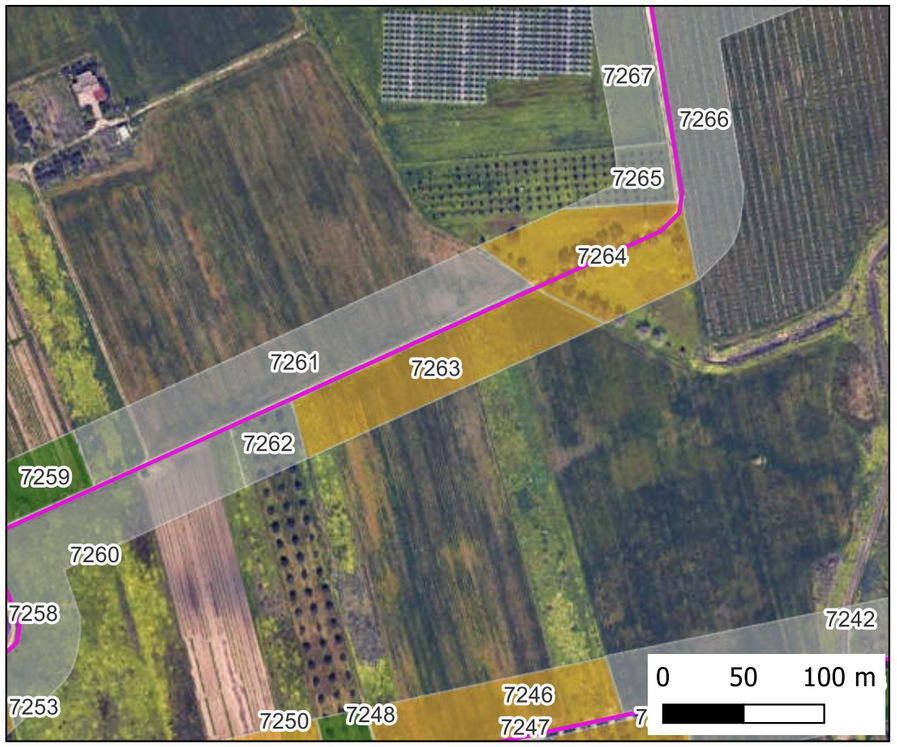

Mappa Visibilità

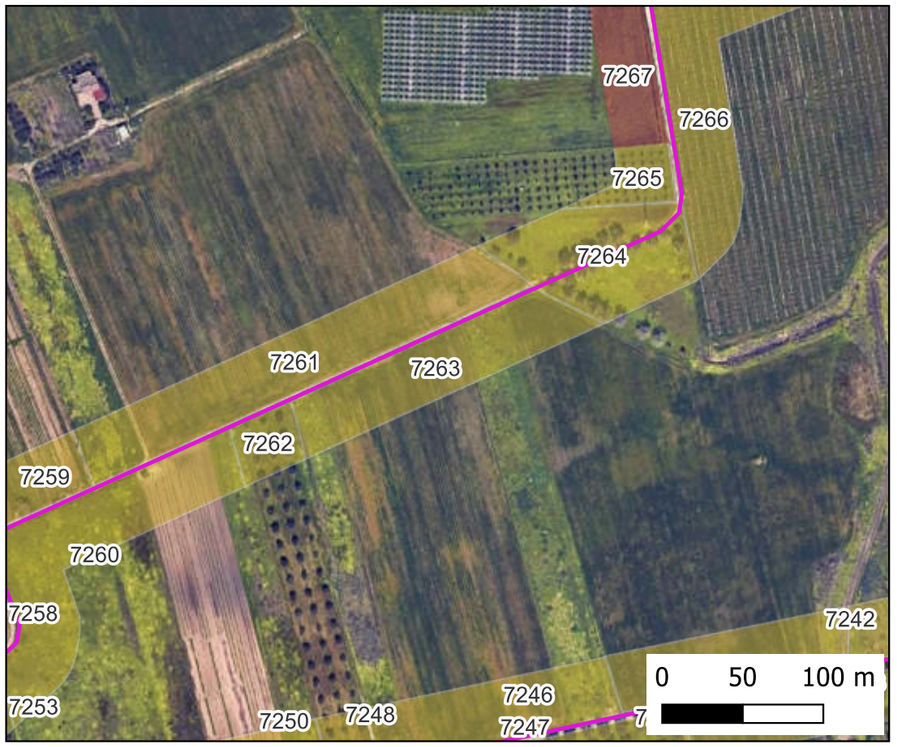

Mappa Copertura

Ricognizione 11993c1d81d644aeb2a1c3d9f57a99c9

Unità di ricognizione 7264 - Data 2024/06/20

Visibilità del suolo: 1

IMPIANTO FV32

- Stazione
- Cavidotto
- Area Impianto

RICOGNIZIONI E SCAVI

D_RCG_multipolygon (visibilità) [175]

RCGC

- 0 (area non accessibile) [67]
- 1 - pessima [70]
- 2 - mediocre [23]
- 3 - sufficiente [5]
- 4 - discreta [10]

D_RCG_multipolygon (copertura) [175]

RCGU

- superficie artificiale [8]
- superficie agricola utilizzata [161]
- superficie boscata e ambiente seminaturale [6]
- ambiente umido [0]
- ambiente delle acque [0]

Foto Campo

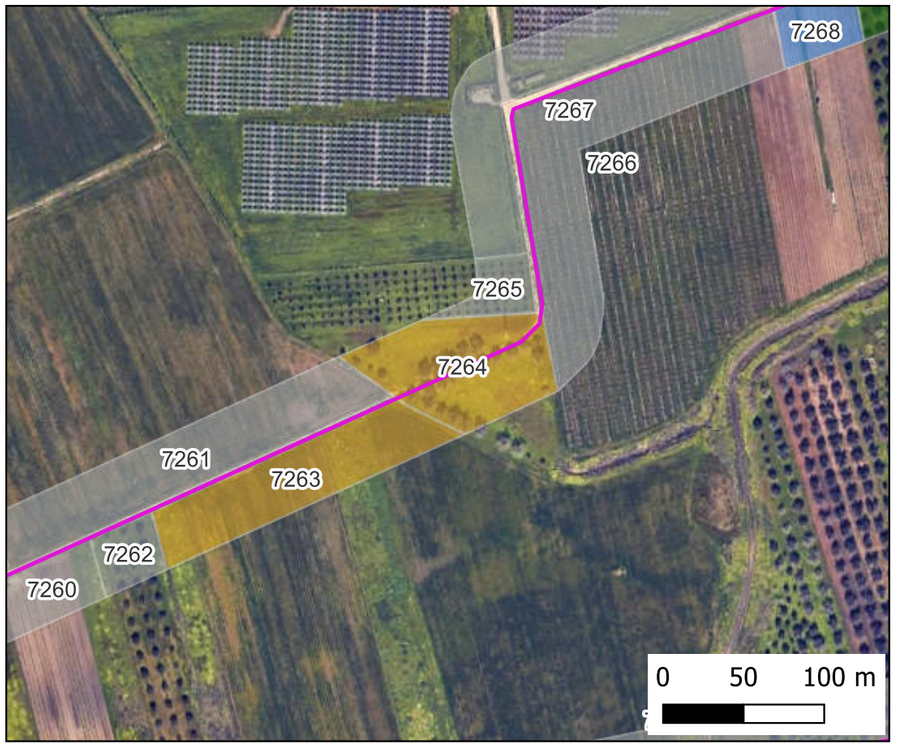

Mappa Visibilità

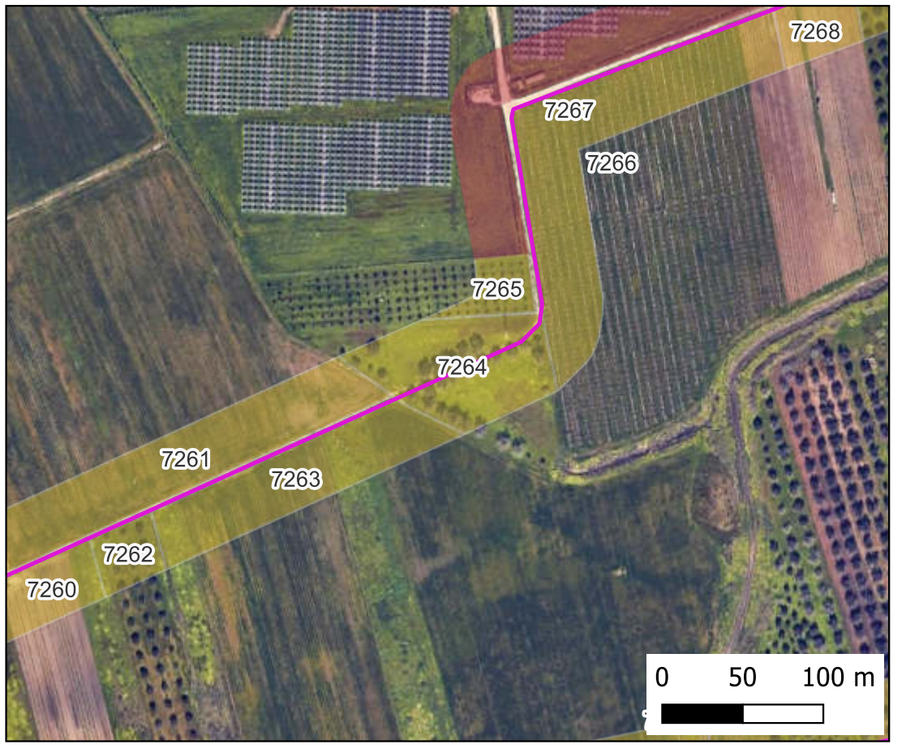

Mappa Copertura

Ricognizione 11993c1d81d644aeb2a1c3d9f57a99c9

Unità di ricognizione 7265 - Data 2024/06/20

Visibilità del suolo: 0 (area non accessibile)

Copertura del suolo: superficie agricola utilizzata - seminativo/uliveto

IMPIANTO FV32

- Stazione
- Cavidotto
- Area Impianto

RICOGNIZIONI E SCAVI

D_RCG_multipolygon (visibilità) [175]

RCGC

- 0 (area non accessibile) [67]
- 1 - pessima [70]
- 2 - mediocre [23]
- 3 - sufficiente [5]
- 4 - discreta [10]

D_RCG_multipolygon (copertura) [175]

RCGU

- superficie artificiale [8]
- superficie agricola utilizzata [161]
- superficie boscata e ambiente seminaturale [6]
- ambiente umido [0]
- ambiente delle acque [0]

Foto Campo

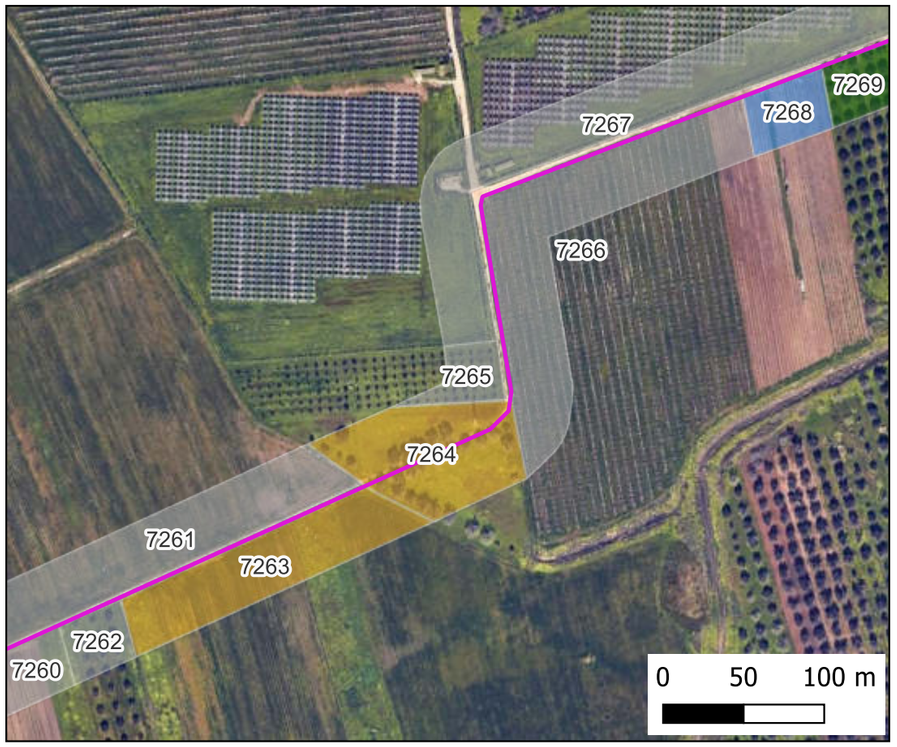

Mappa Visibilità

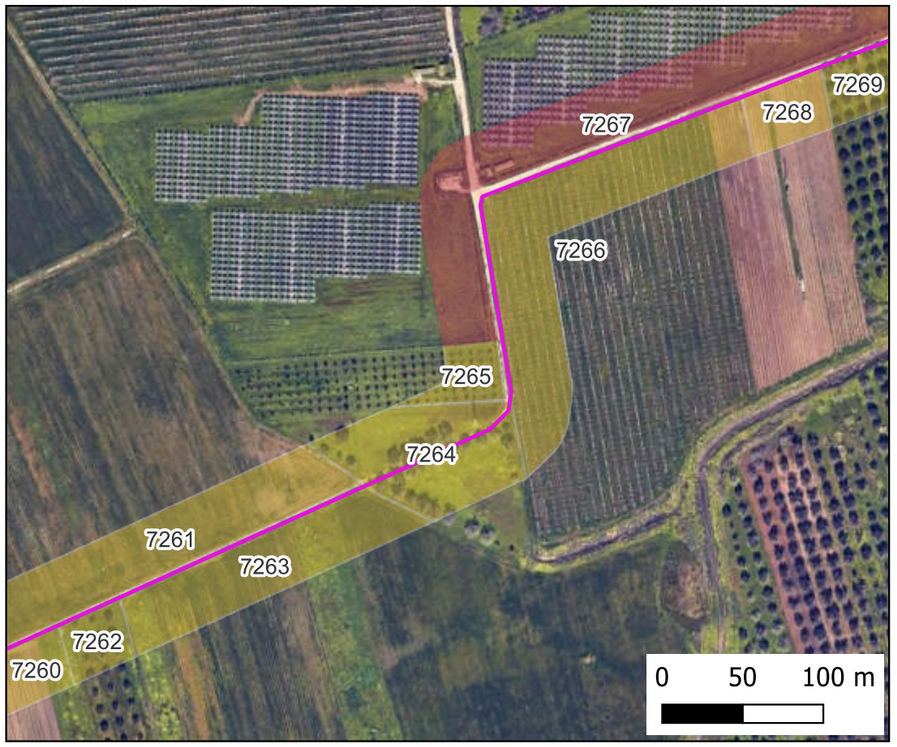

Mappa Copertura

Ricognizione 11993c1d81d644aeb2a1c3d9f57a99c9

Unità di ricognizione 7266 - Data 2024/06/20

Visibilità del suolo: 0 (area non accessibile)

Copertura del suolo: superficie agricola utilizzata - frutteto

IMPIANTO FV32

- Stazione
- Cavidotto
- Area Impianto

RICOGNIZIONI E SCAVI

D_RCG_multipolygon (visibilità) [175]

RCGC

- 0 (area non accessibile) [67]
- 1 - pessima [70]
- 2 - mediocre [23]
- 3 - sufficiente [5]
- 4 - discreta [10]

D_RCG_multipolygon (copertura) [175]

RCGU

- superficie artificiale [8]
- superficie agricola utilizzata [161]
- superficie boscata e ambiente seminaturale [6]
- ambiente umido [0]
- ambiente delle acque [0]

Foto Campo

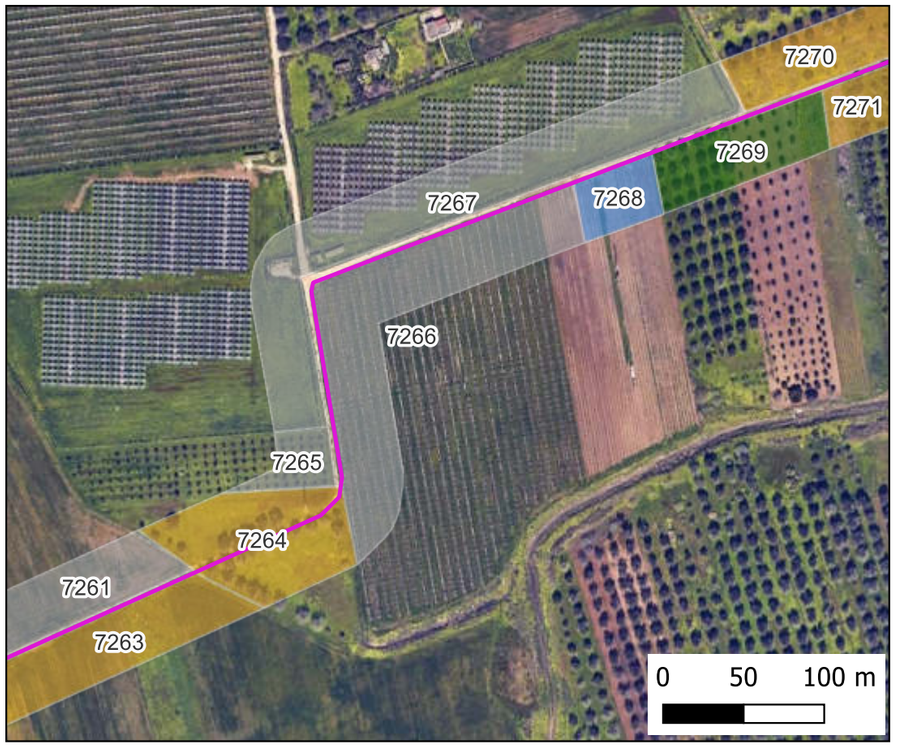

Mappa Visibilità

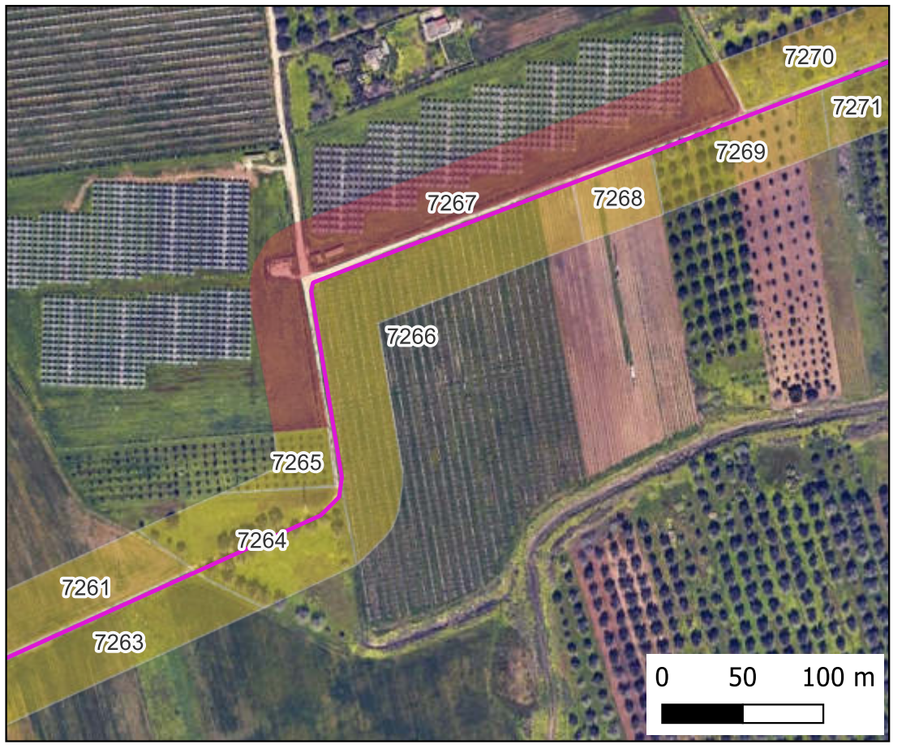

Mappa Copertura

Ricognizione 11993c1d81d644aeb2a1c3d9f57a99c9

Unità di ricognizione 7267 - Data 2024/06/20

Visibilità del suolo: 0 (area non accessibile)

Copertura del suolo: superficie artificiale - fotovoltaico

IMPIANTO FV32

- Stazione
- Cavidotto
- Area Impianto

RICOGNIZIONI E SCAVI

D_RCG_multipolygon (visibilità) [175]

RCGC

- 0 (area non accessibile) [67]
- 1 - pessima [70]
- 2 - mediocre [23]
- 3 - sufficiente [5]
- 4 - discreta [10]

D_RCG_multipolygon (copertura) [175]

RCGU

- superficie artificiale [8]
- superficie agricola utilizzata [161]
- superficie boscata e ambiente seminaturale [6]
- ambiente umido [0]
- ambiente delle acque [0]

Foto Campo

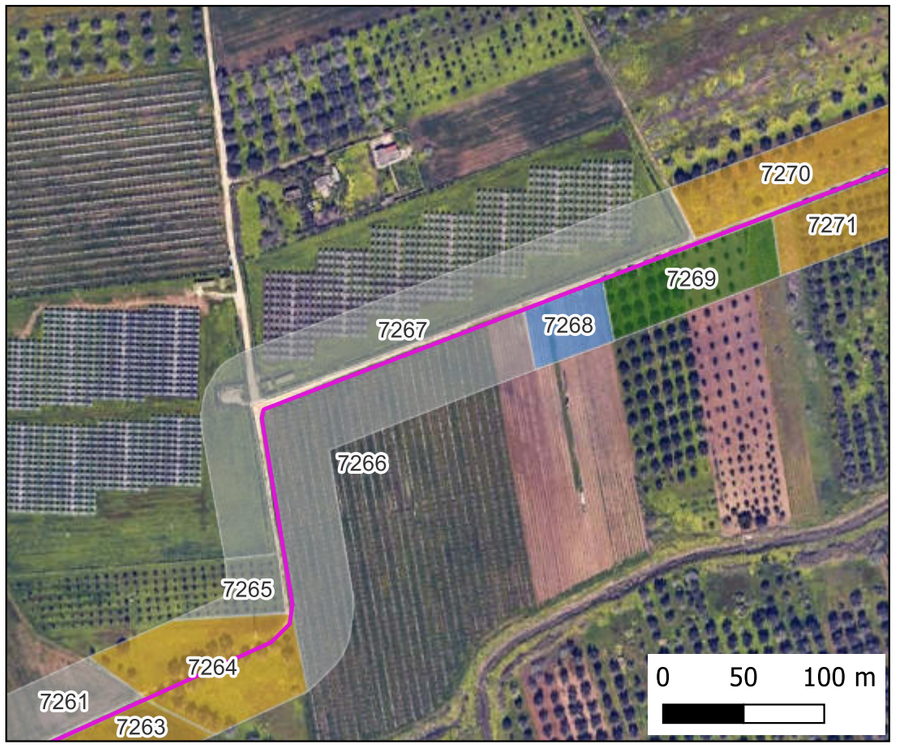

Mappa Visibilità

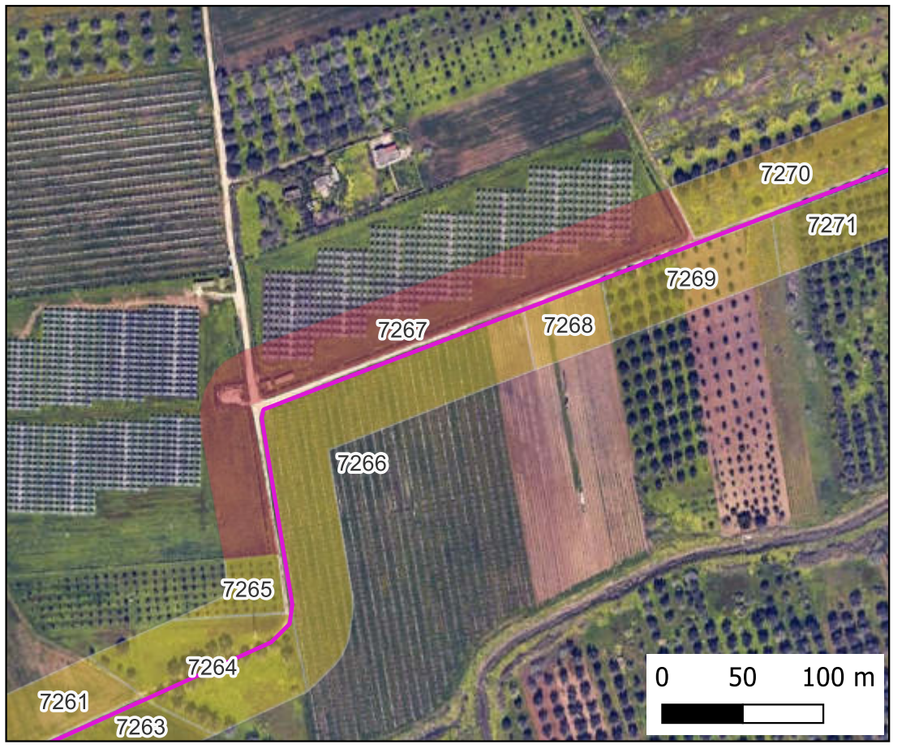

Mappa Copertura

Ricognizione 11993c1d81d644aeb2a1c3d9f57a99c9

Unità di ricognizione 7268 - Data 2024/06/20

Visibilità del suolo: 3

Copertura del suolo: superficie agricola utilizzata - vigneto

IMPIANTO FV32

- Stazione
- Cavidotto
- Area Impianto

RICOGNIZIONI E SCAVI

D_RCG_multipolygon (visibilità) [175]

RCGC

- 0 (area non accessibile) [67]
- 1 - pessima [70]
- 2 - mediocre [23]
- 3 - sufficiente [5]
- 4 - discreta [10]

D_RCG_multipolygon (copertura) [175]

RCGU

- superficie artificiale [8]
- superficie agricola utilizzata [161]
- superficie boscata e ambiente seminaturale [6]
- ambiente umido [0]
- ambiente delle acque [0]

Foto Campo

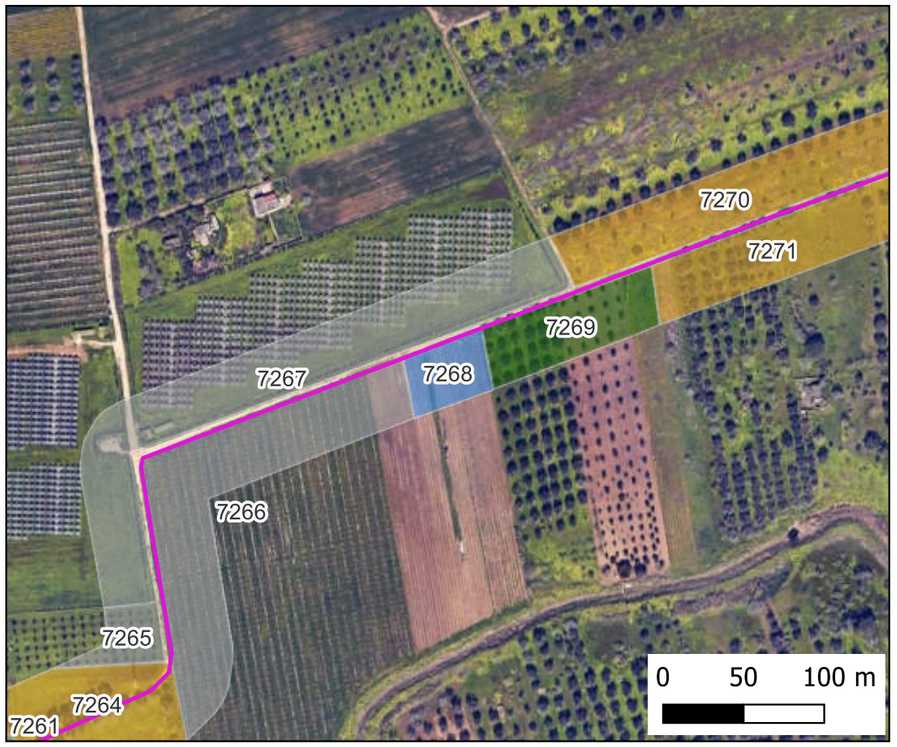

Mappa Visibilità

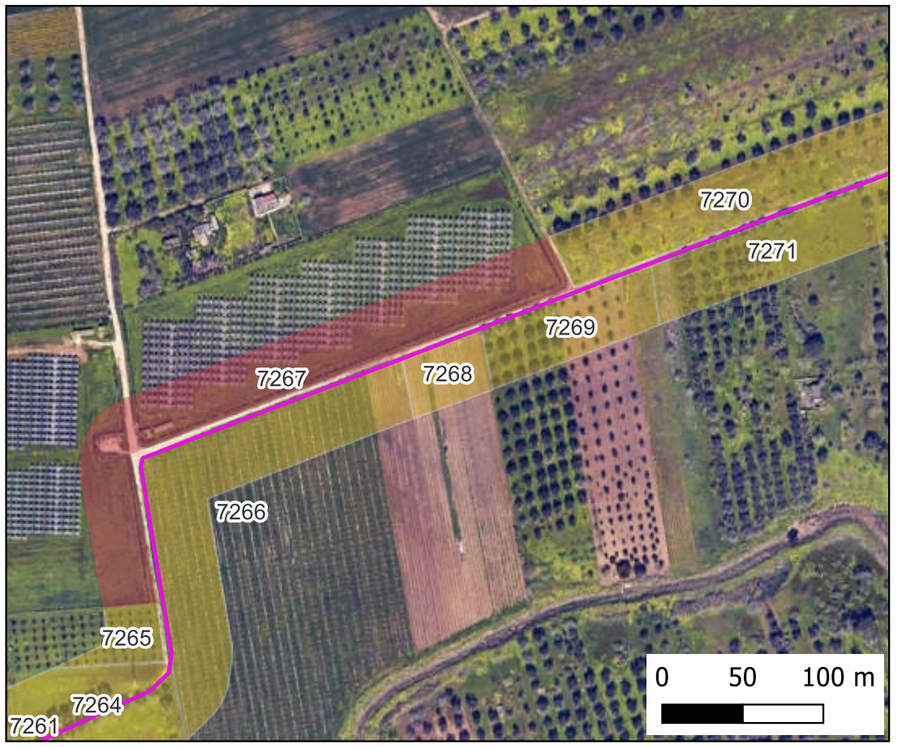

Mappa Copertura

Ricognizione 11993c1d81d644aeb2a1c3d9f57a99c9

Unità di ricognizione 7269 - Data 2024/06/20

Visibilità del suolo: 2

Copertura del suolo: superficie agricola utilizzata - uliveto

IMPIANTO FV32

- Stazione
- Cavidotto
- Area Impianto

RICOGNIZIONI E SCAVI

D_RCG_multipolygon (visibilità) [175]

RCGC

- 0 (area non accessibile) [67]
- 1 - pessima [70]
- 2 - mediocre [23]
- 3 - sufficiente [5]
- 4 - discreta [10]

D_RCG_multipolygon (copertura) [175]

RCGU

- superficie artificiale [8]
- superficie agricola utilizzata [161]
- superficie boscata e ambiente seminaturale [6]
- ambiente umido [0]
- ambiente delle acque [0]

Foto Campo

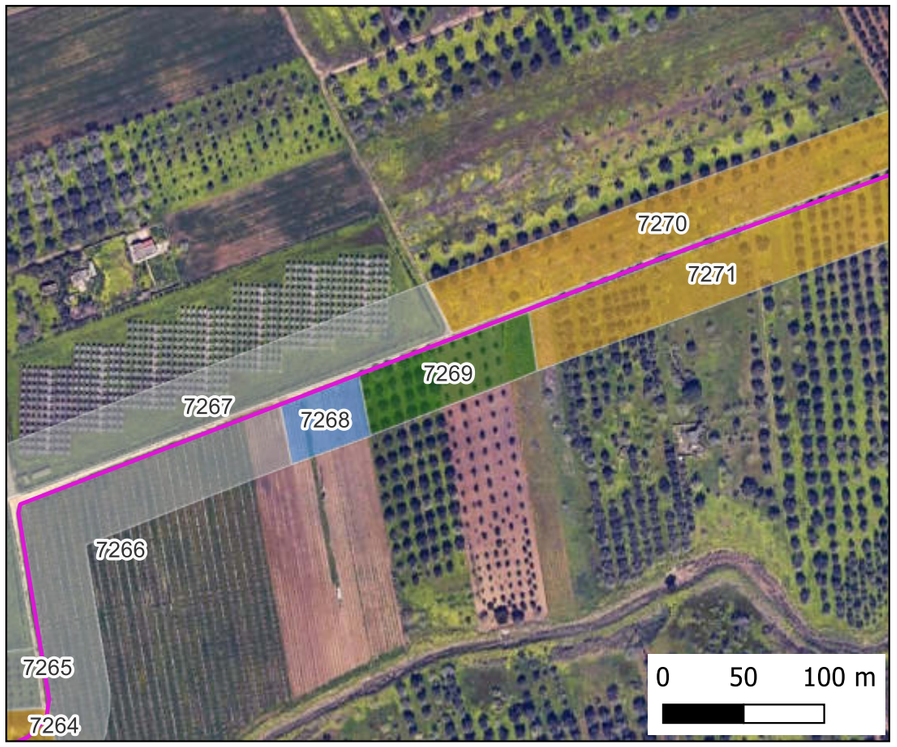

Mappa Visibilità

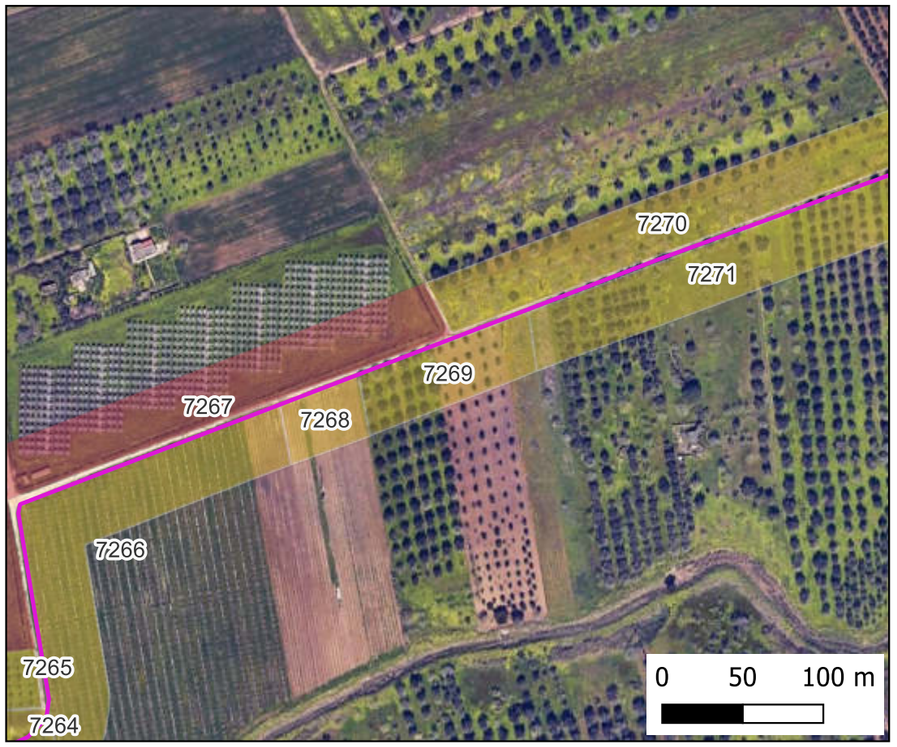

Mappa Copertura

Ricognizione 11993c1d81d644aeb2a1c3d9f57a99c9

Unità di ricognizione 7270 - Data 2024/06/20

Visibilità del suolo: 1

Copertura del suolo: superficie agricola utilizzata - uliveto

IMPIANTO FV32

- Stazione
- Cavidotto
- Area Impianto

RICOGNIZIONI E SCAVI

D_RCG_multipolygon (visibilità) [175]

RCGC

- 0 (area non accessibile) [67]
- 1 - pessima [70]
- 2 - mediocre [23]
- 3 - sufficiente [5]
- 4 - discreta [10]

D_RCG_multipolygon (copertura) [175]

RCGU

- superficie artificiale [8]
- superficie agricola utilizzata [161]
- superficie boscata e ambiente seminaturale [6]
- ambiente umido [0]
- ambiente delle acque [0]

Foto Campo

Mappa Visibilità

Mappa Copertura

Ricognizione 11993c1d81d644aeb2a1c3d9f57a99c9

Unità di ricognizione 7271 - Data 2024/06/20

Visibilità del suolo: 1

Copertura del suolo: superficie agricola utilizzata - uliveto

IMPIANTO FV32

- Stazione
- Cavidotto
- Area Impianto

RICOGNIZIONI E SCAVI

D_RCG_multipolygon (visibilità) [175]

RCGC

- 0 (area non accessibile) [67]
- 1 - pessima [70]
- 2 - mediocre [23]
- 3 - sufficiente [5]
- 4 - discreta [10]

D_RCG_multipolygon (copertura) [175]

RCGU

- superficie artificiale [8]
- superficie agricola utilizzata [161]
- superficie boscata e ambiente seminaturale [6]
- ambiente umido [0]
- ambiente delle acque [0]

Foto Campo

Mappa Visibilità

Mappa Copertura

Ricognizione 11993c1d81d644aeb2a1c3d9f57a99c9

Unità di ricognizione 7272 - Data 2024/06/20

Visibilità del suolo: 4

Copertura del suolo: superficie agricola utilizzata - uliveto

IMPIANTO FV32

- Stazione
- Cavidotto
- Area Impianto

RICOGNIZIONI E SCAVI

D_RCG_multipolygon (visibilità) [175]

RCGC

- 0 (area non accessibile) [67]
- 1 - pessima [70]
- 2 - mediocre [23]
- 3 - sufficiente [5]
- 4 - discreta [10]

D_RCG_multipolygon (copertura) [175]

RCGU

- superficie artificiale [8]
- superficie agricola utilizzata [161]
- superficie boscata e ambiente seminaturale [6]
- ambiente umido [0]
- ambiente delle acque [0]

Foto Campo

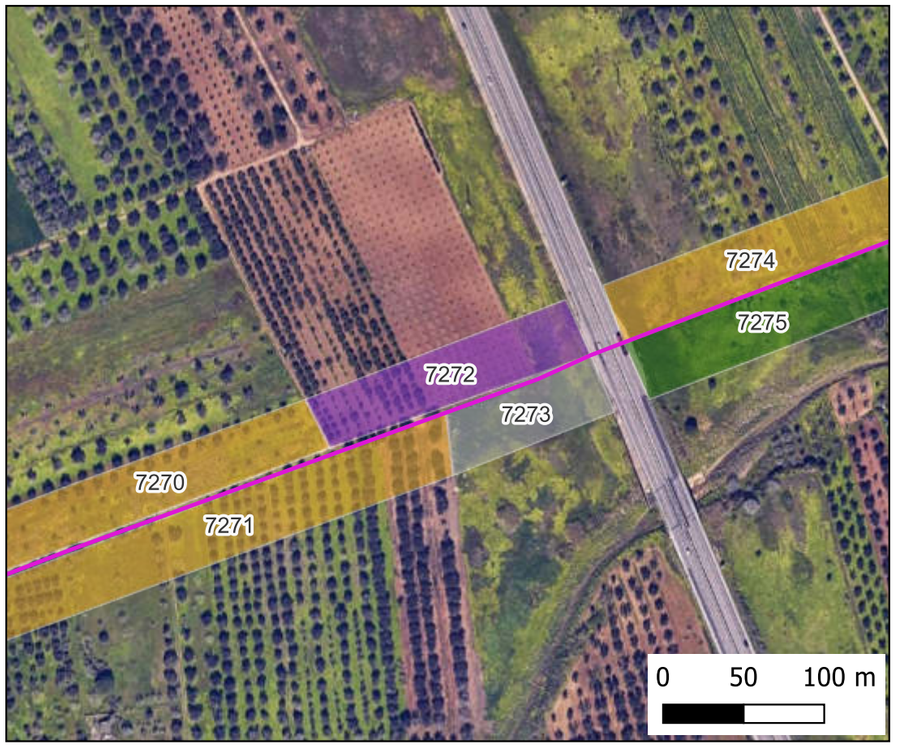

Mappa Visibilità

Mappa Copertura

Ricognizione 11993c1d81d644aeb2a1c3d9f57a99c9

Unità di ricognizione 7273 - Data 2024/06/20

Visibilità del suolo: 0 (area non accessibile)

Copertura del suolo: superficie boscata e ambiente seminaturale -

IMPIANTO FV32

- Stazione
- Cavidotto
- Area Impianto

RICOGNIZIONI E SCAVI

D_RCG_multipolygon (visibilità) [175]

RCGC

- 0 (area non accessibile) [67]
- 1 - pessima [70]
- 2 - mediocre [23]
- 3 - sufficiente [5]
- 4 - discreta [10]

D_RCG_multipolygon (copertura) [175]

RCGU

- superficie artificiale [8]
- superficie agricola utilizzata [161]
- superficie boscata e ambiente seminaturale [6]
- ambiente umido [0]
- ambiente delle acque [0]

Foto Campo

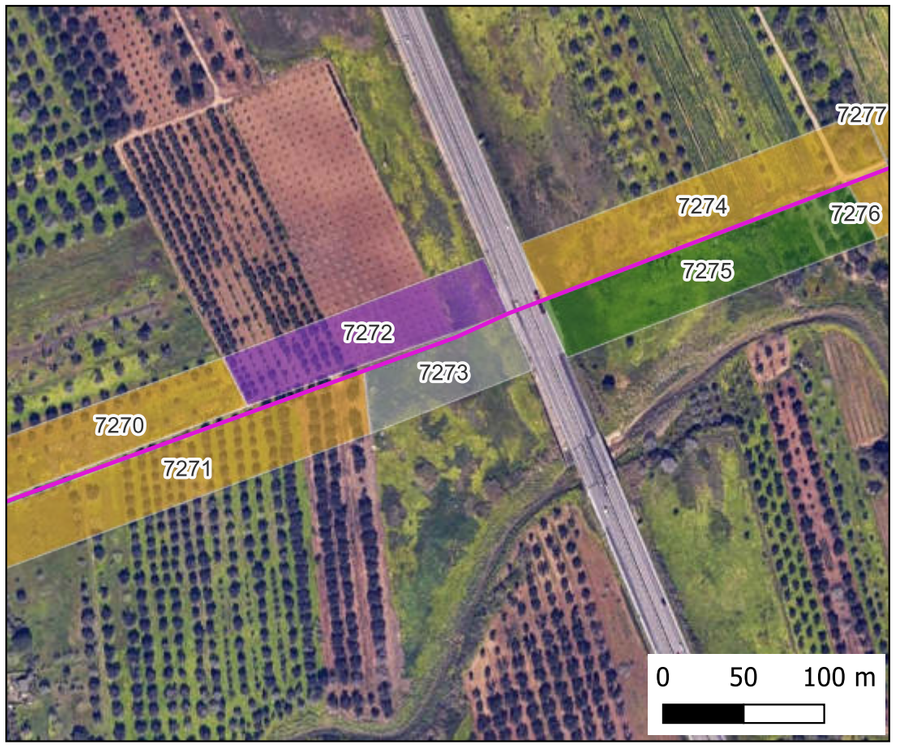

Mappa Visibilità

Mappa Copertura

Ricognizione 11993c1d81d644aeb2a1c3d9f57a99c9

Unità di ricognizione 7274 - Data 2024/06/20

Visibilità del suolo: 1

IMPIANTO FV32

- Stazione
- Cavidotto
- Area Impianto

RICOGNIZIONI E SCAVI

D_RCG_multipolygon (visibilità) [175]

RCGC

- 0 (area non accessibile) [67]
- 1 - pessima [70]
- 2 - mediocre [23]
- 3 - sufficiente [5]
- 4 - discreta [10]

D_RCG_multipolygon (copertura) [175]

RCGU

- superficie artificiale [8]
- superficie agricola utilizzata [161]
- superficie boscata e ambiente seminaturale [6]
- ambiente umido [0]
- ambiente delle acque [0]

Foto Campo

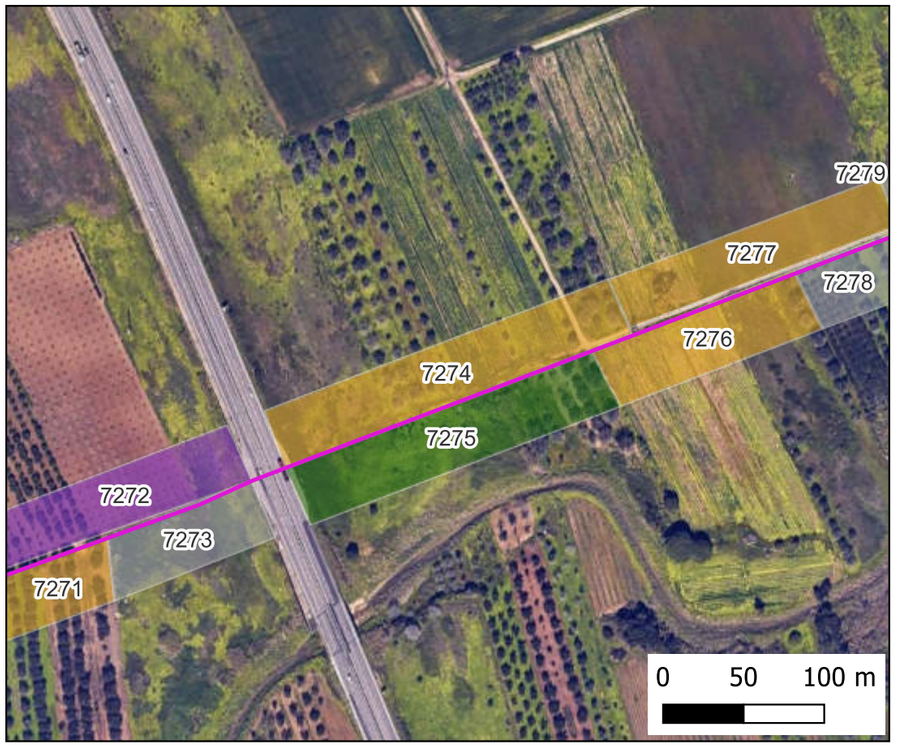

Mappa Visibilità

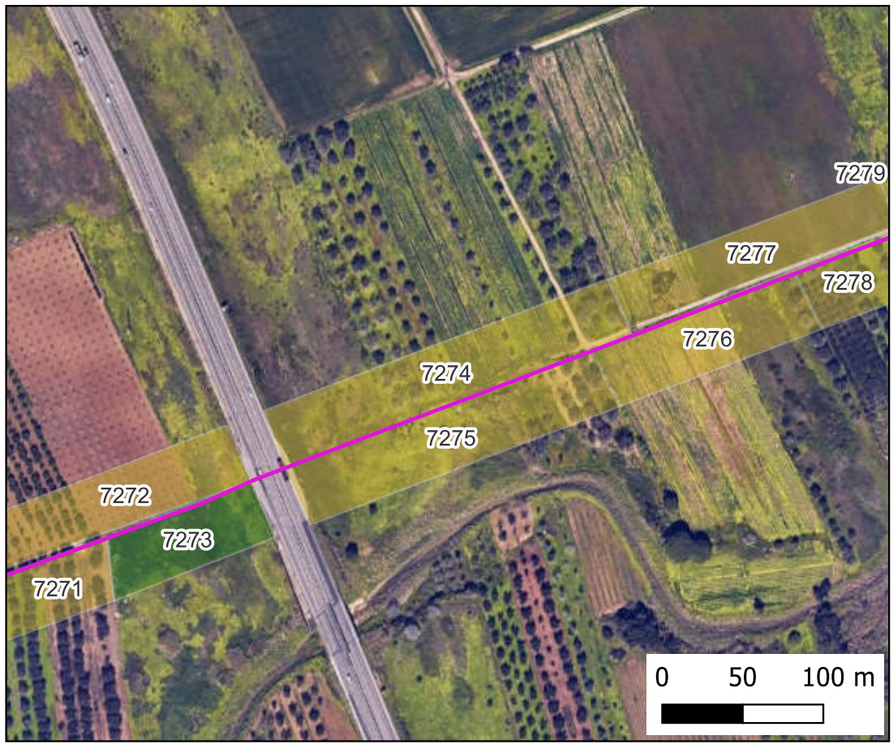

Mappa Copertura

Ricognizione 11993c1d81d644aeb2a1c3d9f57a99c9

Unità di ricognizione 7275 - Data 2024/06/20

Visibilità del suolo: 2

Copertura del suolo: superficie agricola utilizzata - uliveto

IMPIANTO FV32

- Stazione
- Cavidotto
- Area Impianto

RICOGNIZIONI E SCAVI

D_RCG_multipolygon (visibilità) [175]

RCGC

- 0 (area non accessibile) [67]
- 1 - pessima [70]
- 2 - mediocre [23]
- 3 - sufficiente [5]
- 4 - discreta [10]

D_RCG_multipolygon (copertura) [175]

RCGU

- superficie artificiale [8]
- superficie agricola utilizzata [161]
- superficie boscata e ambiente seminaturale [6]
- ambiente umido [0]
- ambiente delle acque [0]

Foto Campo

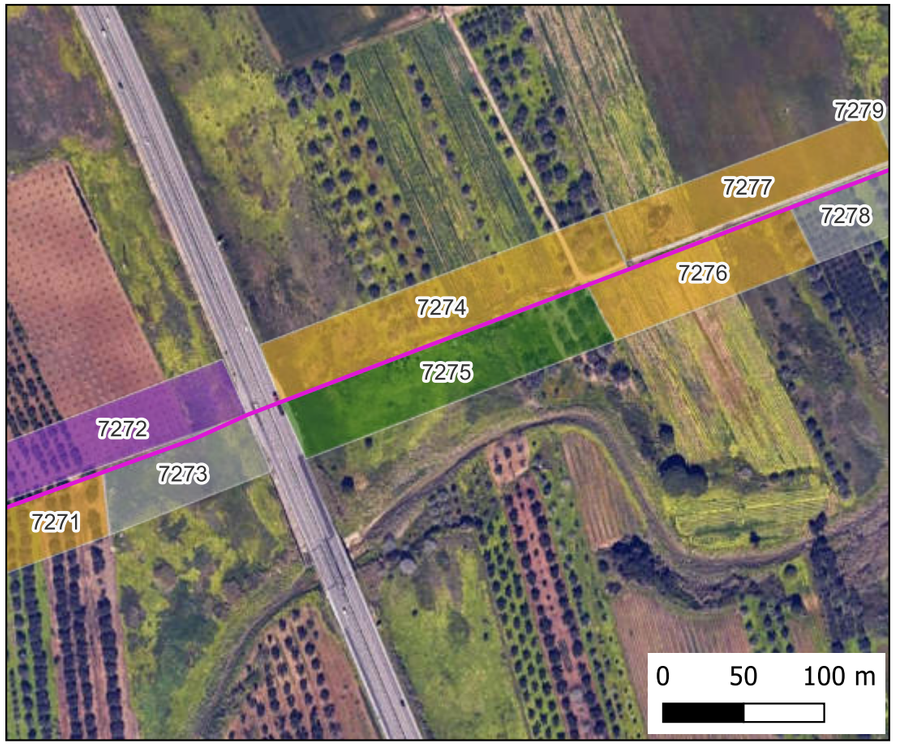

Mappa Visibilità

Mappa Copertura

Ricognizione 11993c1d81d644aeb2a1c3d9f57a99c9

Unità di ricognizione 7276 - Data 2024/06/20

Visibilità del suolo: 1

Copertura del suolo: superficie agricola utilizzata - seminativo

IMPIANTO FV32

- Stazione
- Cavidotto
- Area Impianto

RICOGNIZIONI E SCAVI

D_RCG_multipolygon (visibilità) [175]

RCGC

- 0 (area non accessibile) [67]
- 1 - pessima [70]
- 2 - mediocre [23]
- 3 - sufficiente [5]
- 4 - discreta [10]

D_RCG_multipolygon (copertura) [175]

RCGU

- superficie artificiale [8]
- superficie agricola utilizzata [161]
- superficie boscata e ambiente seminaturale [6]
- ambiente umido [0]
- ambiente delle acque [0]

Foto Campo

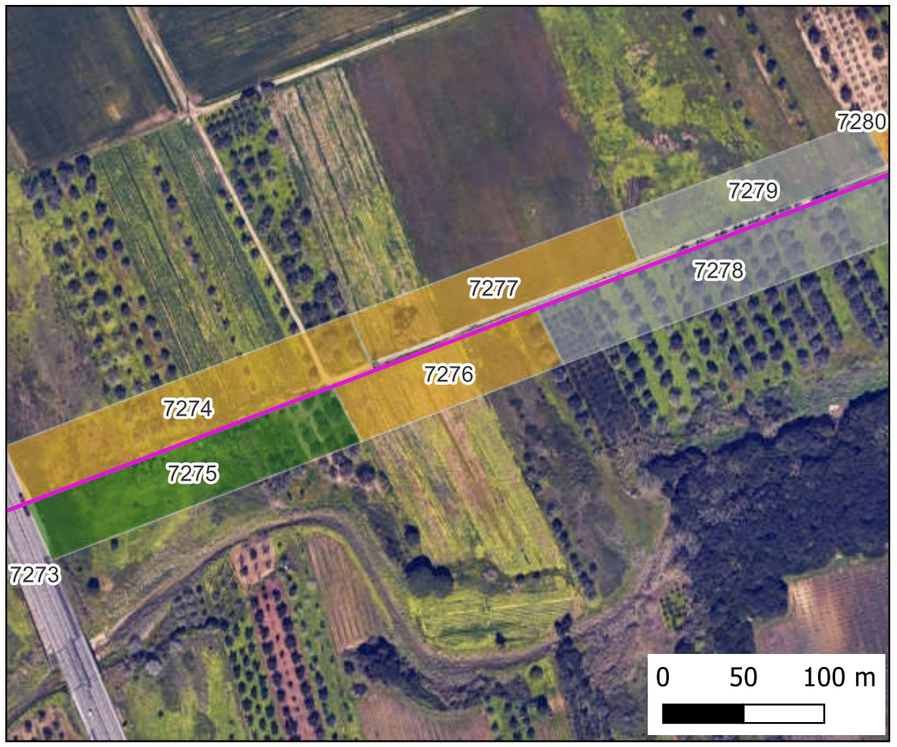

Mappa Visibilità

Mappa Copertura

Ricognizione 11993c1d81d644aeb2a1c3d9f57a99c9

Unità di ricognizione 7277 - Data 2024/06/20

Visibilità del suolo: 1

Copertura del suolo: superficie agricola utilizzata - seminativo

IMPIANTO FV32

- Stazione
- Cavidotto
- Area Impianto

RICOGNIZIONI E SCAVI

D_RCG_multipolygon (visibilità) [175]

RCGC

- 0 (area non accessibile) [67]
- 1 - pessima [70]
- 2 - mediocre [23]
- 3 - sufficiente [5]
- 4 - discreta [10]

D_RCG_multipolygon (copertura) [175]

RCGU

- superficie artificiale [8]
- superficie agricola utilizzata [161]
- superficie boscata e ambiente seminaturale [6]
- ambiente umido [0]
- ambiente delle acque [0]

Foto Campo

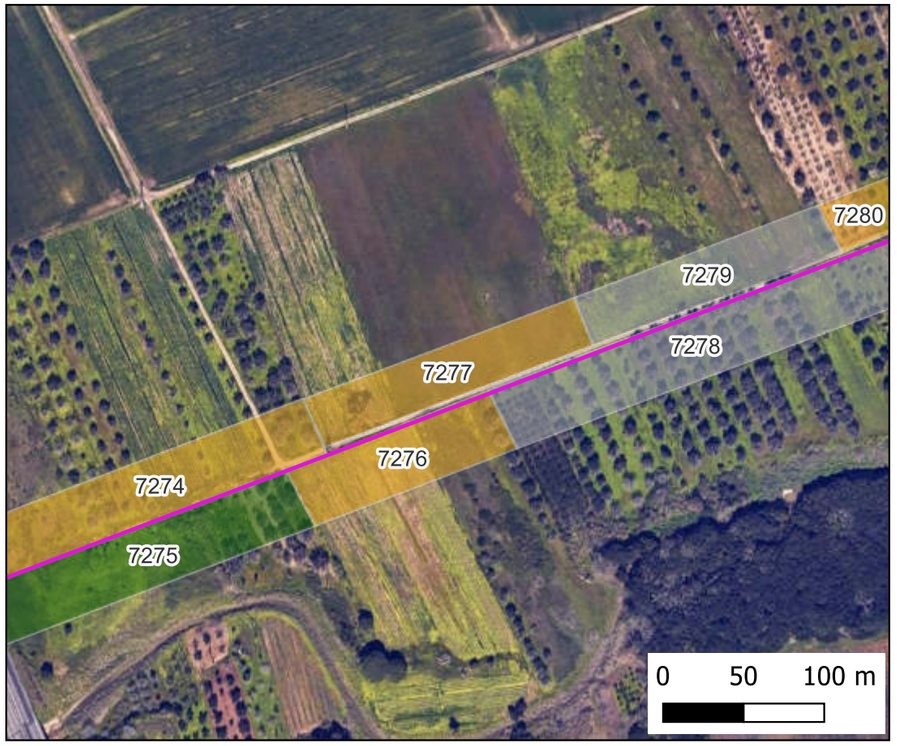

Mappa Visibilità

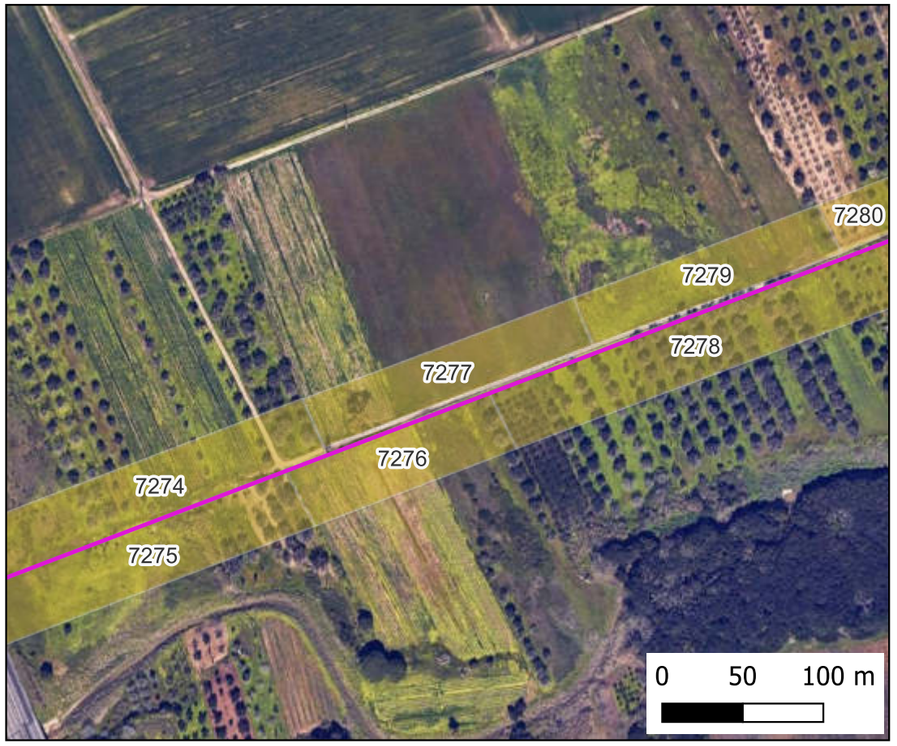

Mappa Copertura

Ricognizione 11993c1d81d644aeb2a1c3d9f57a99c9

Unità di ricognizione 7278 - Data 2024/06/20

Visibilità del suolo: 0 (area non accessibile)

Copertura del suolo: superficie agricola utilizzata - uliveto

IMPIANTO FV32

- Stazione
- Cavidotto
- Area Impianto

RICOGNIZIONI E SCAVI

D_RCG_multipolygon (visibilità) [175]

RCGC

- 0 (area non accessibile) [67]
- 1 - pessima [70]
- 2 - mediocre [23]
- 3 - sufficiente [5]
- 4 - discreta [10]

D_RCG_multipolygon (copertura) [175]

RCGU

- superficie artificiale [8]
- superficie agricola utilizzata [161]
- superficie boscata e ambiente seminaturale [6]
- ambiente umido [0]
- ambiente delle acque [0]

Foto Campo

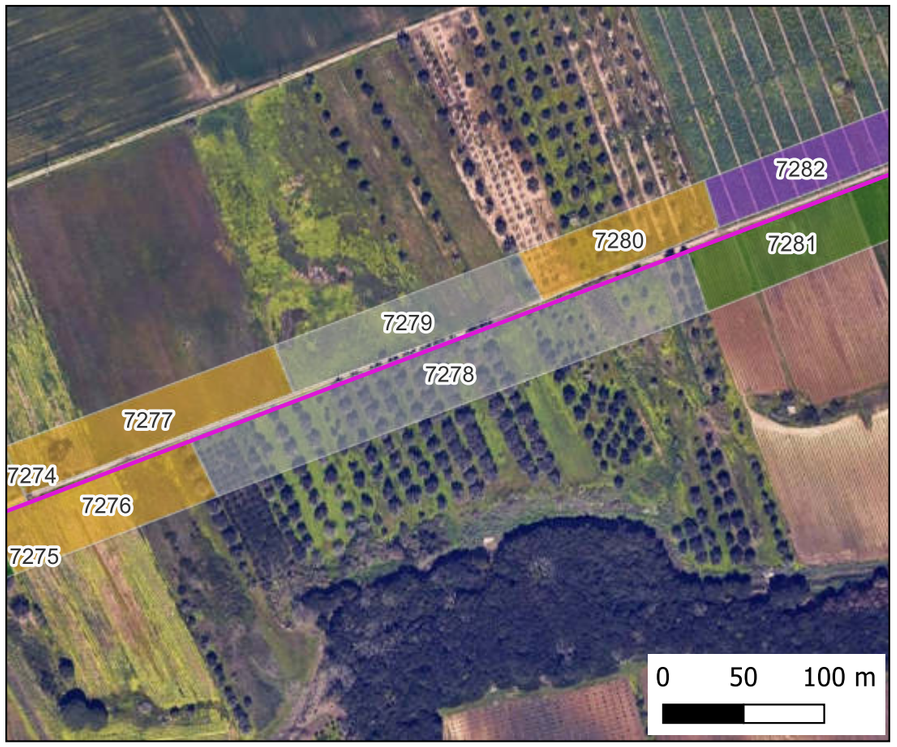

Mappa Visibilità

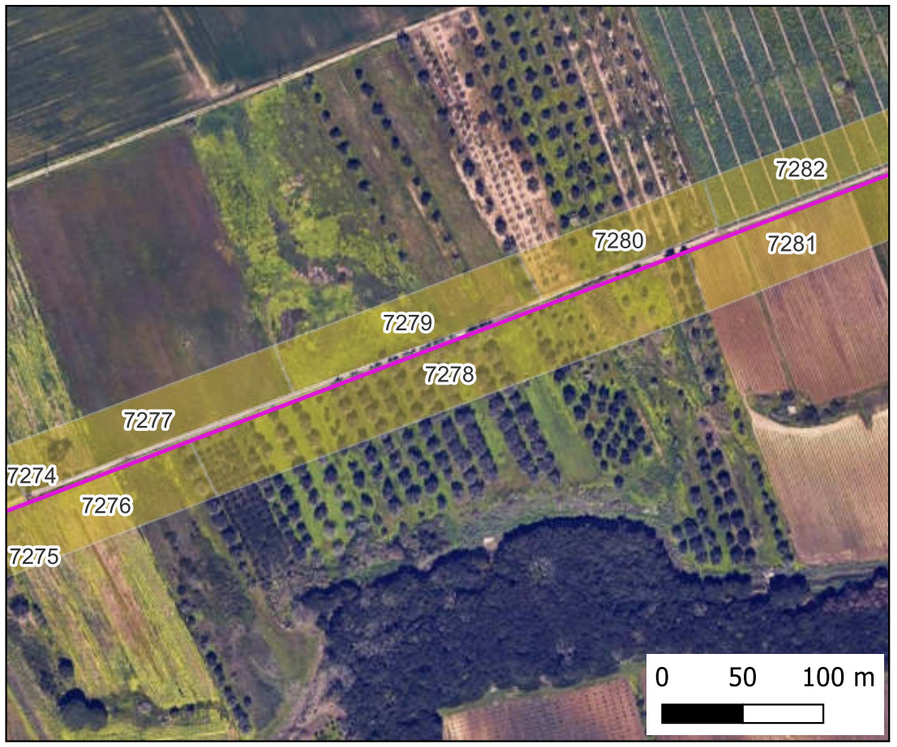

Mappa Copertura

Ricognizione 11993c1d81d644aeb2a1c3d9f57a99c9

Unità di ricognizione 7279 - Data 2024/06/20

Visibilità del suolo: 0 (area non accessibile)

Copertura del suolo: superficie agricola utilizzata - seminativo

IMPIANTO FV32

- Stazione
- Cavidotto
- Area Impianto

RICOGNIZIONI E SCAVI

D_RCG_multipolygon (visibilità) [175]

RCGC

- 0 (area non accessibile) [67]
- 1 - pessima [70]
- 2 - mediocre [23]
- 3 - sufficiente [5]
- 4 - discreta [10]

D_RCG_multipolygon (copertura) [175]

RCGU

- superficie artificiale [8]
- superficie agricola utilizzata [161]
- superficie boscata e ambiente seminaturale [6]
- ambiente umido [0]
- ambiente delle acque [0]

Foto Campo

Mappa Visibilità

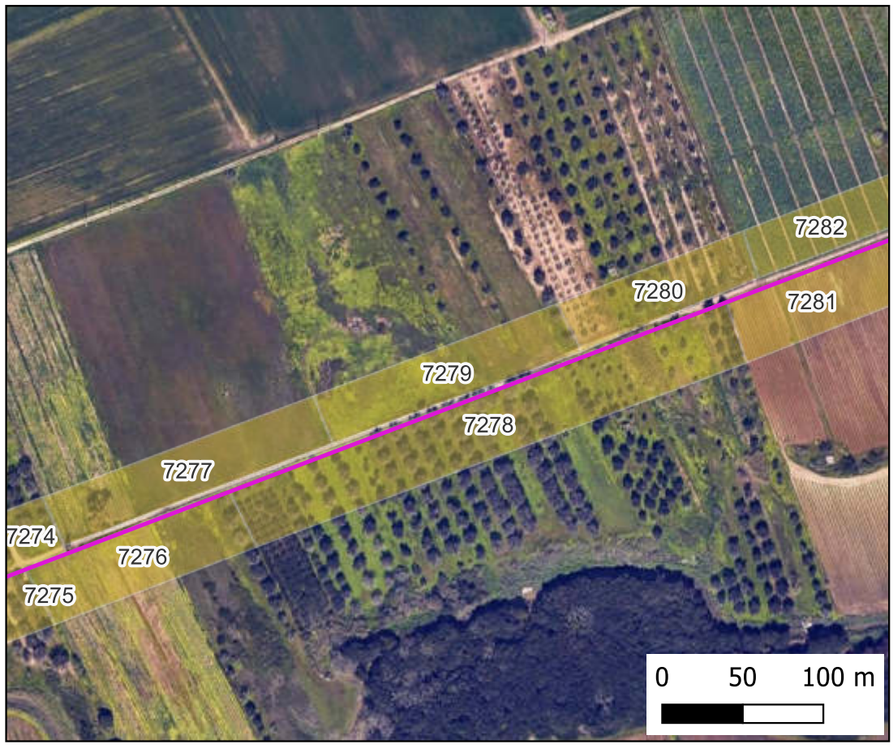

Mappa Copertura

Ricognizione 11993c1d81d644aeb2a1c3d9f57a99c9

Unità di ricognizione 7280 - Data 2024/06/20

Visibilità del suolo: 1

Copertura del suolo: superficie agricola utilizzata - uliveto

IMPIANTO FV32

- Stazione
- Cavidotto
- Area Impianto

RICOGNIZIONI E SCAVI

D_RCG_multipolygon (visibilità) [175]

RCGC

- 0 (area non accessibile) [67]
- 1 - pessima [70]
- 2 - mediocre [23]
- 3 - sufficiente [5]
- 4 - discreta [10]

D_RCG_multipolygon (copertura) [175]

RCGU

- superficie artificiale [8]
- superficie agricola utilizzata [161]
- superficie boscata e ambiente seminaturale [6]
- ambiente umido [0]
- ambiente delle acque [0]

Foto Campo

Mappa Visibilità

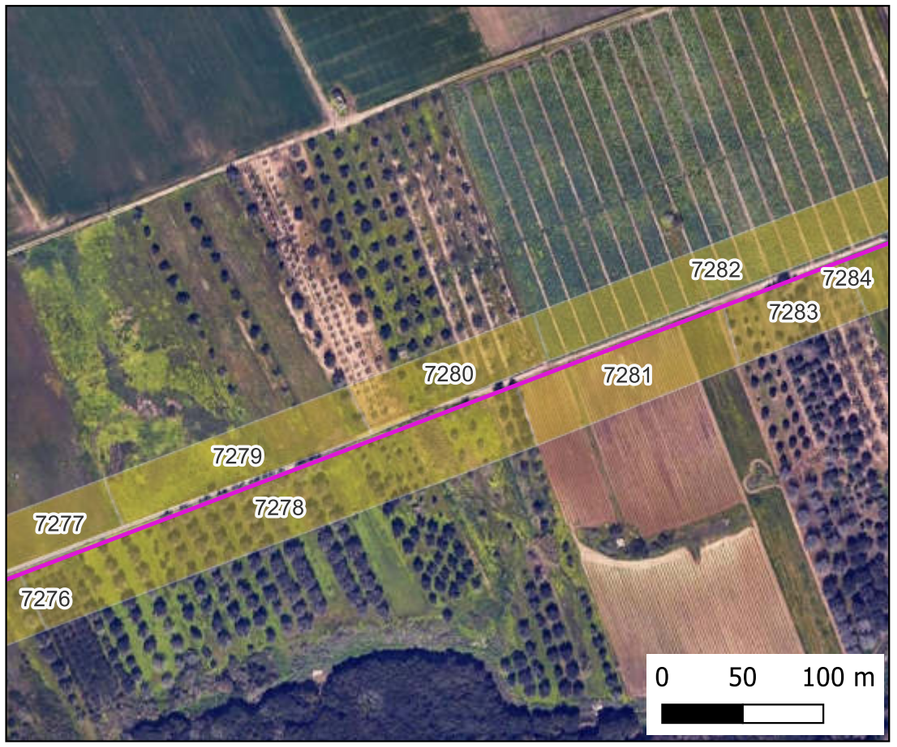

Mappa Copertura

Ricognizione 11993c1d81d644aeb2a1c3d9f57a99c9

Unità di ricognizione 7281 - Data 2024/06/20

Visibilità del suolo: 2

Copertura del suolo: superficie agricola utilizzata - vigneto

IMPIANTO FV32

- Stazione
- Cavidotto
- Area Impianto

RICOGNIZIONI E SCAVI

D_RCG_multipolygon (visibilità) [175]

RCGC

- 0 (area non accessibile) [67]
- 1 - pessima [70]
- 2 - mediocre [23]
- 3 - sufficiente [5]
- 4 - discreta [10]

D_RCG_multipolygon (copertura) [175]

RCGU

- superficie artificiale [8]
- superficie agricola utilizzata [161]
- superficie boscata e ambiente seminaturale [6]
- ambiente umido [0]
- ambiente delle acque [0]

Foto Campo

Mappa Visibilità

Mappa Copertura

Ricognizione 11993c1d81d644aeb2a1c3d9f57a99c9

Unità di ricognizione 7282 - Data 2024/06/20

Visibilità del suolo: 4

IMPIANTO FV32

- Stazione
- Cavidotto
- Area Impianto

RICOGNIZIONI E SCAVI

D_RCG_multipolygon (visibilità) [175]

RCGC

- 0 (area non accessibile) [67]
- 1 - pessima [70]
- 2 - mediocre [23]
- 3 - sufficiente [5]
- 4 - discreta [10]

D_RCG_multipolygon (copertura) [175]

RCGU

- superficie artificiale [8]
- superficie agricola utilizzata [161]
- superficie boscata e ambiente seminaturale [6]
- ambiente umido [0]
- ambiente delle acque [0]

Foto Campo

Mappa Visibilità

Mappa Copertura

Ricognizione 11993c1d81d644aeb2a1c3d9f57a99c9

Unità di ricognizione 7283 - Data 2024/06/20

Visibilità del suolo: 1

Copertura del suolo: superficie agricola utilizzata - uliveto

IMPIANTO FV32

- Stazione
- Cavidotto
- Area Impianto

RICOGNIZIONI E SCAVI

D_RCG_multipolygon (visibilità) [175]

RCGC

- 0 (area non accessibile) [67]
- 1 - pessima [70]
- 2 - mediocre [23]
- 3 - sufficiente [5]
- 4 - discreta [10]

D_RCG_multipolygon (copertura) [175]

RCGU

- superficie artificiale [8]
- superficie agricola utilizzata [161]
- superficie boscata e ambiente seminaturale [6]
- ambiente umido [0]
- ambiente delle acque [0]

Foto Campo

Mappa Visibilità

Mappa Copertura

Ricognizione 11993c1d81d644aeb2a1c3d9f57a99c9

Unità di ricognizione 7284 - Data 2024/06/20

Visibilità del suolo: 1

Copertura del suolo: superficie agricola utilizzata - seminativo

IMPIANTO FV32

- Stazione
- Cavidotto
- Area Impianto

RICOGNIZIONI E SCAVI

D_RCG_multipolygon (visibilità) [175]

RCGC

- 0 (area non accessibile) [67]
- 1 - pessima [70]
- 2 - mediocre [23]
- 3 - sufficiente [5]
- 4 - discreta [10]

D_RCG_multipolygon (copertura) [175]

RCGU

- superficie artificiale [8]
- superficie agricola utilizzata [161]
- superficie boscata e ambiente seminaturale [6]
- ambiente umido [0]
- ambiente delle acque [0]

Foto Campo

Mappa Visibilità

Mappa Copertura

Ricognizione 11993c1d81d644aeb2a1c3d9f57a99c9

Unità di ricognizione 7285 - Data 2024/06/20

Visibilità del suolo: 0 (area non accessibile)

Copertura del suolo: superficie artificiale - fotovoltaico

IMPIANTO FV32

- Stazione
- Cavidotto
- Area Impianto

RICOGNIZIONI E SCAVI

D_RCG_multipolygon (visibilità) [175]

RCGC

- 0 (area non accessibile) [67]
- 1 - pessima [70]
- 2 - mediocre [23]
- 3 - sufficiente [5]
- 4 - discreta [10]

D_RCG_multipolygon (copertura) [175]

RCGU

- superficie artificiale [8]
- superficie agricola utilizzata [161]
- superficie boscata e ambiente seminaturale [6]
- ambiente umido [0]
- ambiente delle acque [0]

Foto Campo

Mappa Visibilità

Mappa Copertura

Ricognizione 11993c1d81d644aeb2a1c3d9f57a99c9

Unità di ricognizione 7286 - Data 2024/06/20

Visibilità del suolo: 1

Copertura del suolo: superficie agricola utilizzata - seminativo

IMPIANTO FV32

- Stazione
- Cavidotto
- Area Impianto

RICOGNIZIONI E SCAVI

D_RCG_multipolygon (visibilità) [175]

RCGC

- 0 (area non accessibile) [67]
- 1 - pessima [70]
- 2 - mediocre [23]
- 3 - sufficiente [5]
- 4 - discreta [10]

D_RCG_multipolygon (copertura) [175]

RCGU

- superficie artificiale [8]
- superficie agricola utilizzata [161]
- superficie boscata e ambiente seminaturale [6]
- ambiente umido [0]
- ambiente delle acque [0]

Foto Campo

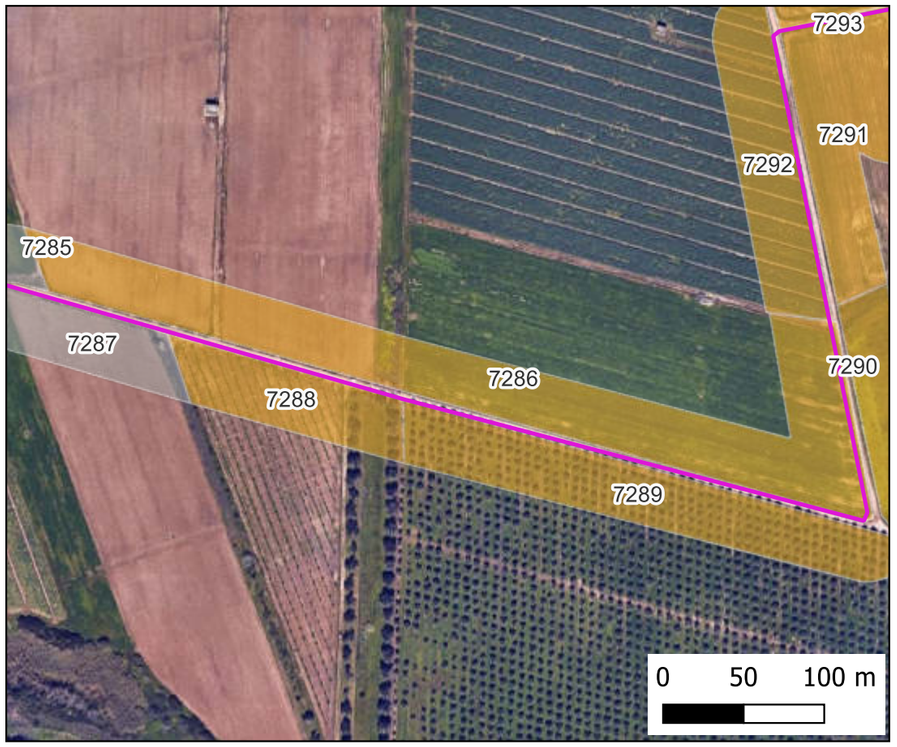

Mappa Visibilità

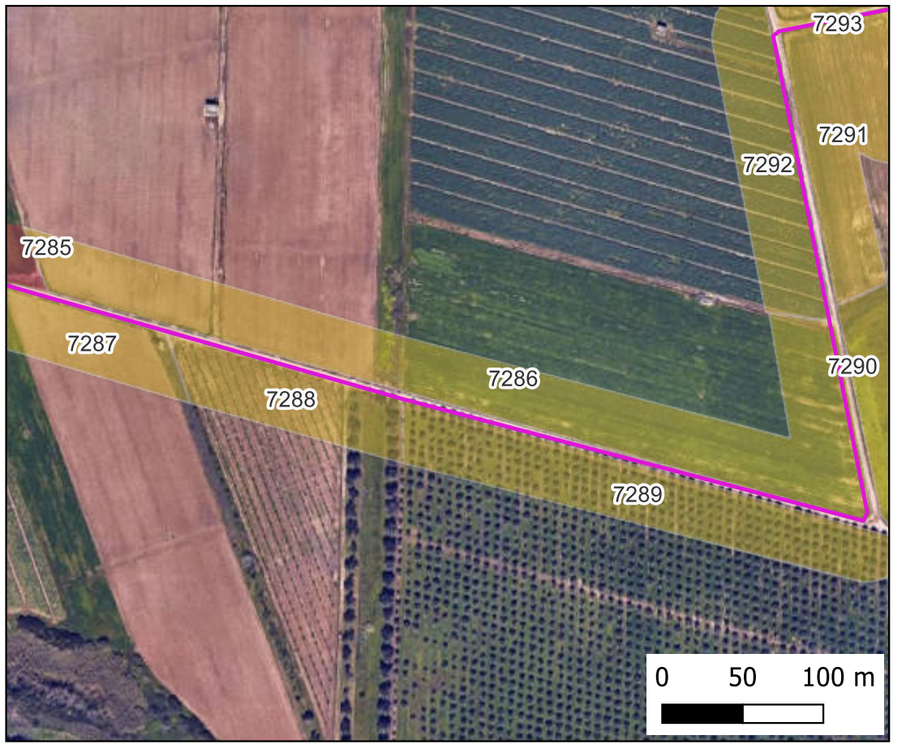

Mappa Copertura

Ricognizione 11993c1d81d644aeb2a1c3d9f57a99c9

Unità di ricognizione 7287 - Data 2024/06/20

Visibilità del suolo: 0 (area non accessibile)

Copertura del suolo: superficie agricola utilizzata - ortaggi

IMPIANTO FV32

- Stazione
- Cavidotto
- Area Impianto

RICOGNIZIONI E SCAVI

D_RCG_multipolygon (visibilità) [175]

RCGC

- 0 (area non accessibile) [67]
- 1 - pessima [70]
- 2 - mediocre [23]
- 3 - sufficiente [5]
- 4 - discreta [10]

D_RCG_multipolygon (copertura) [175]

RCGU

- superficie artificiale [8]
- superficie agricola utilizzata [161]
- superficie boscata e ambiente seminaturale [6]
- ambiente umido [0]
- ambiente delle acque [0]

Foto Campo

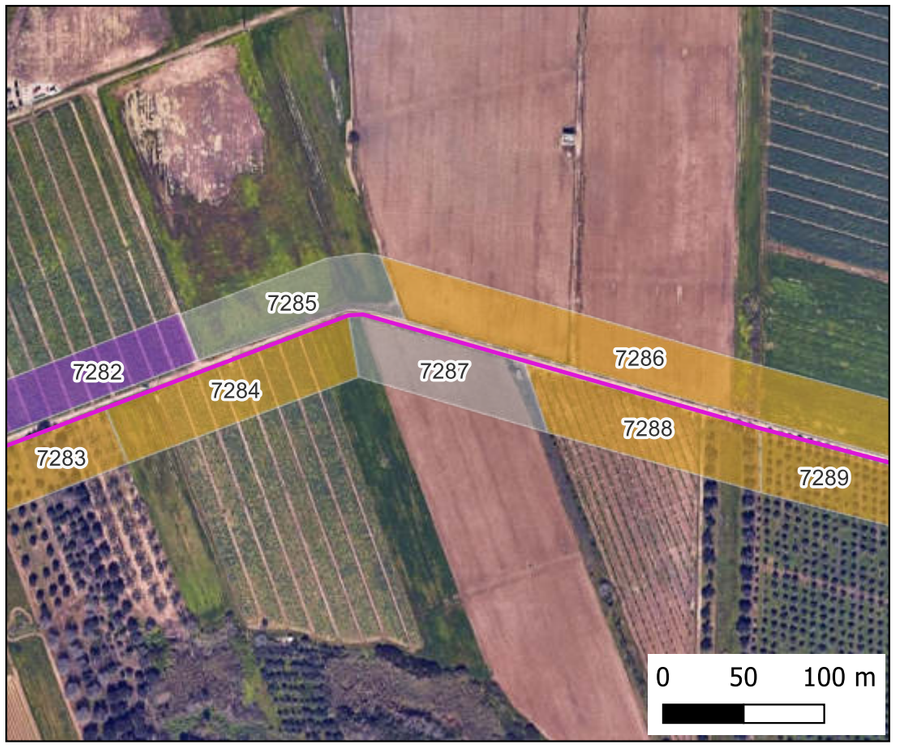

Mappa Visibilità

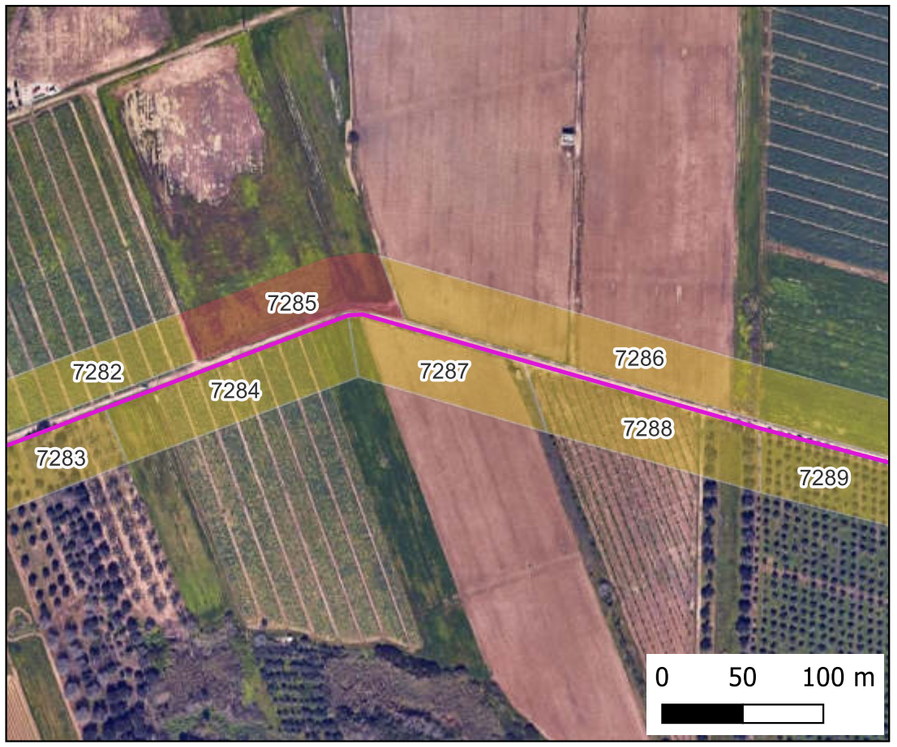

Mappa Copertura

Ricognizione 11993c1d81d644aeb2a1c3d9f57a99c9

Unità di ricognizione 7288 - Data 2024/06/20

Visibilità del suolo: 1

Copertura del suolo: superficie agricola utilizzata - uliveto

IMPIANTO FV32

- Stazione
- Cavidotto
- Area Impianto

RICOGNIZIONI E SCAVI

D_RCG_multipolygon (visibilità) [175]

RCGC

- 0 (area non accessibile) [67]
- 1 - pessima [70]
- 2 - mediocre [23]
- 3 - sufficiente [5]
- 4 - discreta [10]

D_RCG_multipolygon (copertura) [175]

RCGU

- superficie artificiale [8]
- superficie agricola utilizzata [161]
- superficie boscata e ambiente seminaturale [6]
- ambiente umido [0]
- ambiente delle acque [0]

Foto Campo

Mappa Visibilità

Mappa Copertura

Ricognizione 11993c1d81d644aeb2a1c3d9f57a99c9

Unità di ricognizione 7289 - Date 2024/06/20

Visibilità del suolo: 1

Copertura del suolo: superficie agricola utilizzata - uliveto

IMPIANTO FV32

- Stazione
- Cavidotto
- Area Impianto

RICOGNIZIONI E SCAVI

D_RCG_multipolygon (visibilità) [175]

RCGC

- 0 (area non accessibile) [67]
- 1 - pessima [70]
- 2 - mediocre [23]
- 3 - sufficiente [5]
- 4 - discreta [10]

D_RCG_multipolygon (copertura) [175]

RCGU

- superficie artificiale [8]
- superficie agricola utilizzata [161]
- superficie boscata e ambiente seminaturale [6]
- ambiente umido [0]
- ambiente delle acque [0]

Foto Campo

Mappa Visibilità

Mappa Copertura

Ricognizione 11993c1d81d644aeb2a1c3d9f57a99c9

Unità di ricognizione 7290 - Data 2024/06/20

Visibilità del suolo: 1

Copertura del suolo: superficie agricola utilizzata - seminativo

IMPIANTO FV32

- Stazione
- Cavidotto
- Area Impianto

RICOGNIZIONI E SCAVI

D_RCG_multipolygon (visibilità) [175]

RCGC

- 0 (area non accessibile) [67]
- 1 - pessima [70]
- 2 - mediocre [23]
- 3 - sufficiente [5]
- 4 - discreta [10]

D_RCG_multipolygon (copertura) [175]

RCGU

- superficie artificiale [8]
- superficie agricola utilizzata [161]
- superficie boscata e ambiente seminaturale [6]
- ambiente umido [0]
- ambiente delle acque [0]

Foto Campo

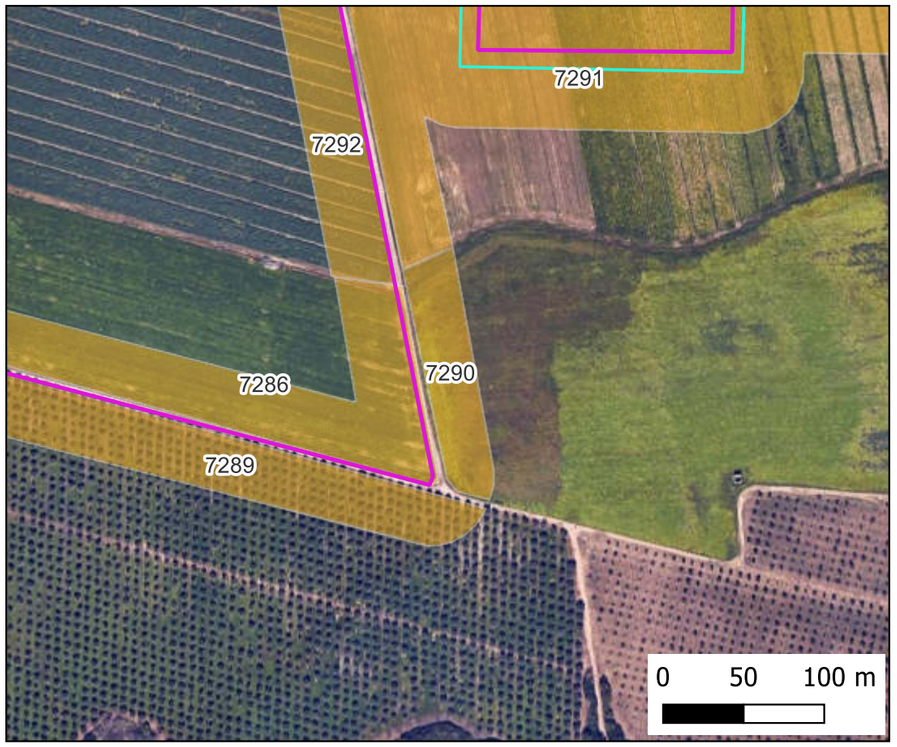

Mappa Visibilità

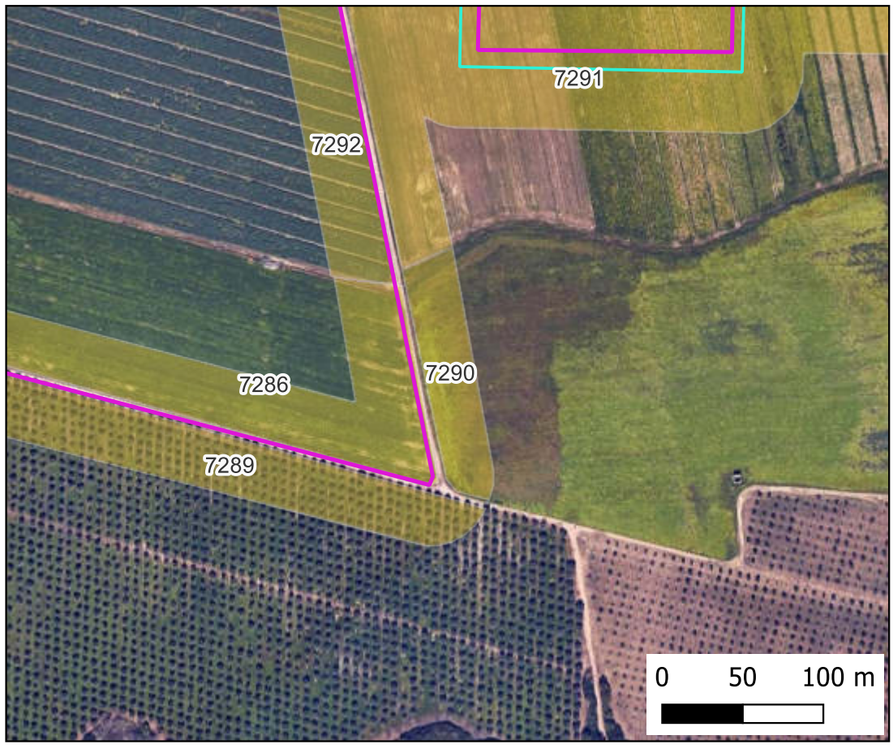

Mappa Copertura

Ricognizione 11993c1d81d644aeb2a1c3d9f57a99c9

Unità di ricognizione 7291 - Data 2024/06/20

Visibilità del suolo: 1

Copertura del suolo: superficie agricola utilizzata - seminativo

IMPIANTO FV32

- Stazione
- Cavidotto
- Area Impianto

RICOGNIZIONI E SCAVI

D_RCG_multipolygon (visibilità) [175]

RCGC

- 0 (area non accessibile) [67]
- 1 - pessima [70]
- 2 - mediocre [23]
- 3 - sufficiente [5]
- 4 - discreta [10]

D_RCG_multipolygon (copertura) [175]

RCGU

- superficie artificiale [8]
- superficie agricola utilizzata [161]
- superficie boscata e ambiente seminaturale [6]
- ambiente umido [0]
- ambiente delle acque [0]

Foto Campo

Mappa Visibilità

Mappa Copertura

Ricognizione 11993c1d81d644aeb2a1c3d9f57a99c9

Unità di ricognizione 7292 - Data 2024/06/20

Visibilità del suolo: 1

Copertura del suolo: superficie agricola utilizzata - seminativo

IMPIANTO FV32

- Stazione
- Cavidotto
- Area Impianto

RICOGNIZIONI E SCAVI

D_RCG_multipolygon (visibilità) [175]

RCGC

- 0 (area non accessibile) [67]
- 1 - pessima [70]
- 2 - mediocre [23]
- 3 - sufficiente [5]
- 4 - discreta [10]

D_RCG_multipolygon (copertura) [175]

RCGU

- superficie artificiale [8]
- superficie agricola utilizzata [161]
- superficie boscata e ambiente seminaturale [6]
- ambiente umido [0]
- ambiente delle acque [0]

Foto Campo

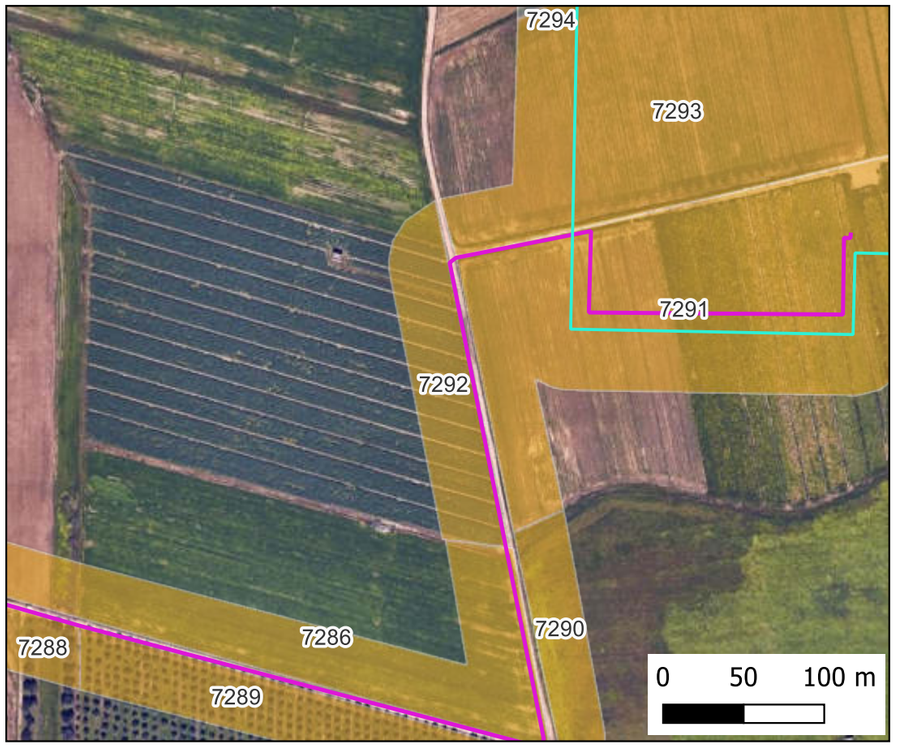

Mappa Visibilità

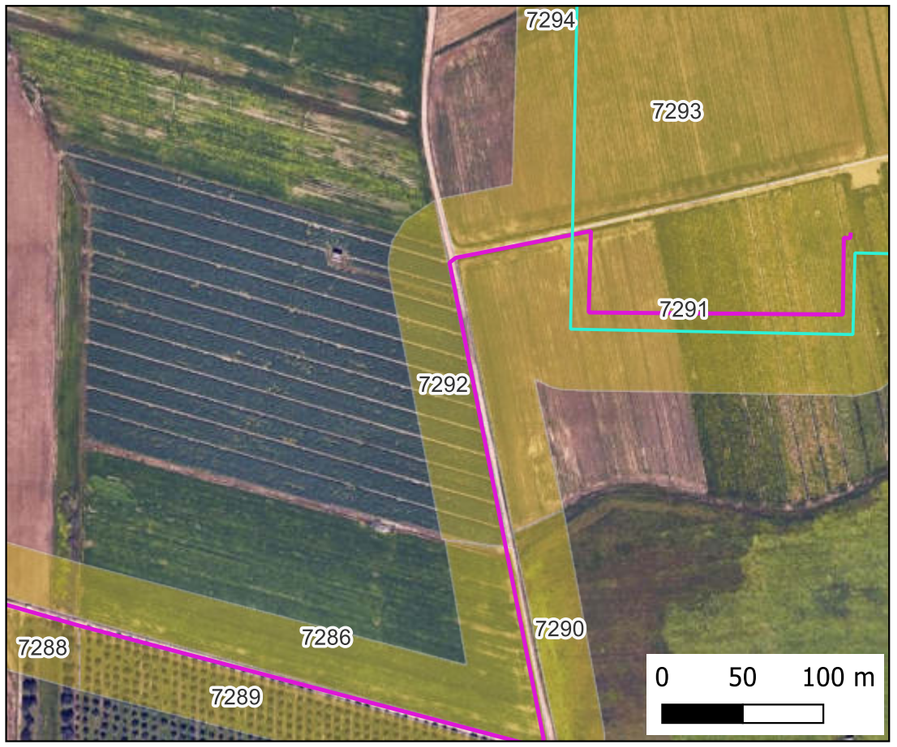

Mappa Copertura

Ricognizione 11993c1d81d644aeb2a1c3d9f57a99c9

Unità di ricognizione 7293 - Data 2024/06/20

Visibilità del suolo: 1

Copertura del suolo: superficie agricola utilizzata - seminativo

IMPIANTO FV32

- Stazione
- Cavidotto
- Area Impianto

RICOGNIZIONI E SCAVI

D_RCG_multipolygon (visibilità) [175]

RCGC

- 0 (area non accessibile) [67]
- 1 - pessima [70]
- 2 - mediocre [23]
- 3 - sufficiente [5]
- 4 - discreta [10]

D_RCG_multipolygon (copertura) [175]

RCGU

- superficie artificiale [8]
- superficie agricola utilizzata [161]
- superficie boscata e ambiente seminaturale [6]
- ambiente umido [0]
- ambiente delle acque [0]

Foto Campo

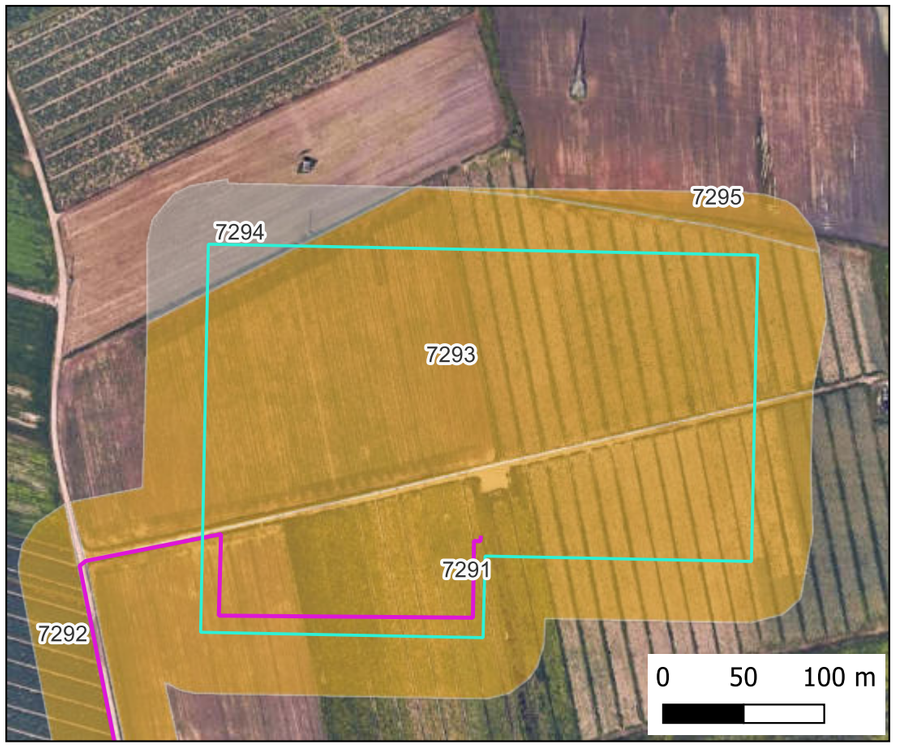

Mappa Visibilità

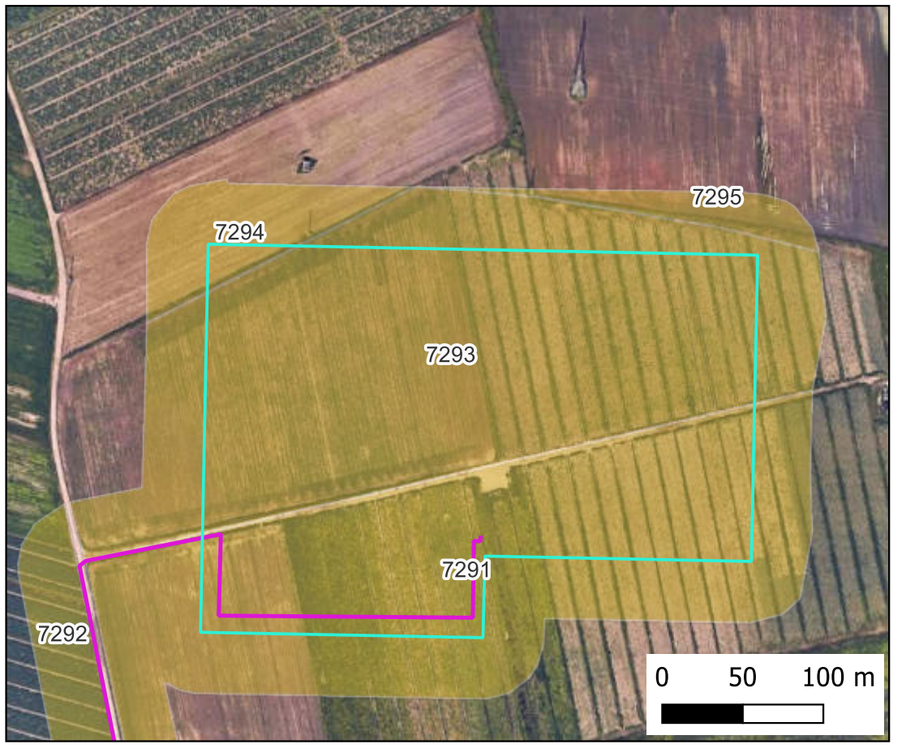

Mappa Copertura

Ricognizione 11993c1d81d644aeb2a1c3d9f57a99c9

Unità di ricognizione 7294 - Data 2024/06/20

Visibilità del suolo: 0 (area non accessibile)

Copertura del suolo: superficie agricola utilizzata - ortaggi

IMPIANTO FV32

- Stazione
- Cavidotto
- Area Impianto

RICOGNIZIONI E SCAVI

D_RCG_multipolygon (visibilità) [175]

RCGC

- 0 (area non accessibile) [67]
- 1 - pessima [70]
- 2 - mediocre [23]
- 3 - sufficiente [5]
- 4 - discreta [10]

D_RCG_multipolygon (copertura) [175]

RCGU

- superficie artificiale [8]
- superficie agricola utilizzata [161]
- superficie boscata e ambiente seminaturale [6]
- ambiente umido [0]
- ambiente delle acque [0]

Foto Campo

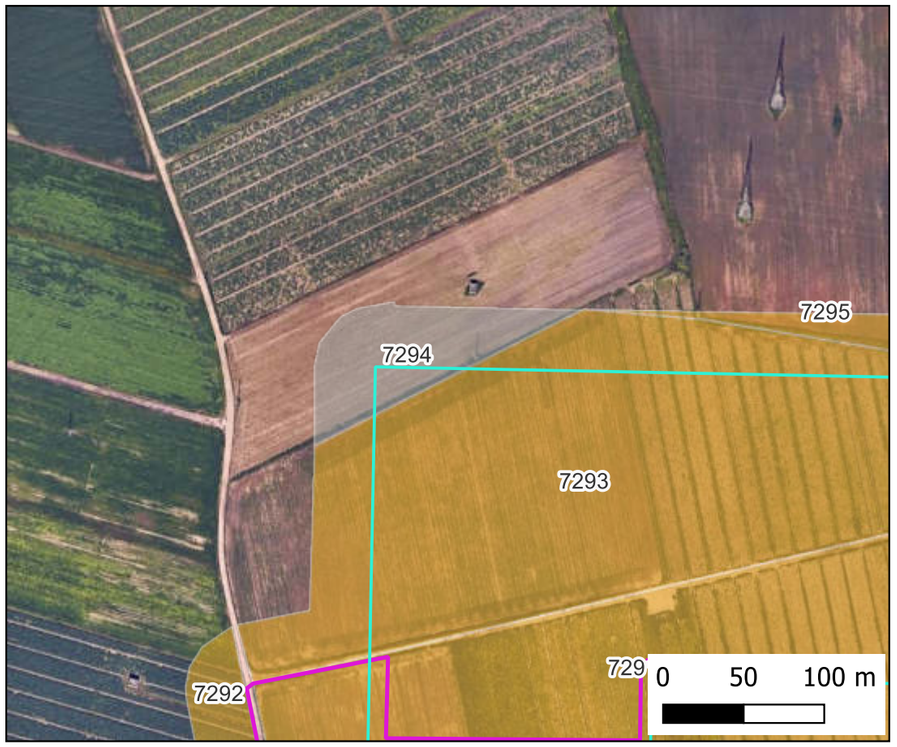

Mappa Visibilità



Mappa Copertura

Ricognizione 11993c1d81d644aeb2a1c3d9f57a99c9

Unità di ricognizione 7295 - Data 2024/06/20

Visibilità del suolo: 1

Copertura del suolo: superficie agricola utilizzata - ortaggi

IMPIANTO FV32

- Stazione
- Cavidotto
- Area Impianto

RICOGNIZIONI E SCAVI

D_RCG_multipolygon (visibilità) [175]

RCGC

- 0 (area non accessibile) [67]
- 1 - pessima [70]
- 2 - mediocre [23]
- 3 - sufficiente [5]
- 4 - discreta [10]

D_RCG_multipolygon (copertura) [175]

RCGU

- superficie artificiale [8]
- superficie agricola utilizzata [161]
- superficie boscata e ambiente seminaturale [6]
- ambiente umido [0]
- ambiente delle acque [0]

Foto Campo

Mappa Visibilità

Mappa Copertura

BIBLIOGRAFIA

Adamesteanu 1979, Adamesteanu D., La colonizzazione greca in Puglia, in La Puglia dal Paleolitico al Tardoromano, Milano 1979.

Aprosio 2003: M. Aprosio, Brindisi, il territorio della città dalla romanizzazione alla formazione dei paesaggi medievali, Dottorato di Ricerca in Archeologia Medievale, Università degli Studi di Siena 2003.

Aprosio 2008: M. Aprosio, Archeologia dei paesaggi a Brindisi. Dalla romanizzazione al Medioevo, in Insulae Diomedeae, Bari 2008.

Arditi 1879: G. Arditi, Corografia fisica e storica della Provincia di Terra d'Otranto, Lecce 1879-1885.

Arthur 1992: P. Arthur – P. Ciongoli – P. Caggia – V. Melissano – H. Patterson – P.Roberts, Fornaci Altomedievali ad Otranto, nota preliminare, in ArchMed 19, 1992, pp. 91-122.

Arthur 1997a: P. Arthur, Tra giustiniano e Roberto il Guiscardo, approcci all'archeologia del Salento in età bizantina, in I congresso nazionale di archeologia medievale, (Pisa 1997), pp. 194-199.

Aston 1985: M. Aston, Interpreting the landscape, Landscape Archaeology in Local Studies, London 1985.

Auriemma 2004, Auriemma R., Salentum a salo. Porti, approdi, merci e scambi lungo la costa adriatica del salento, vol. I, Galatina 2004.

Bernardi 1992: M. Bernardi (a cura di), Archeologia del paesaggio, IV Ciclo di Lezioni sulla Ricerca applicata in Archeologia. Certosa di Pontignano (Siena), 14-26 gennaio 1991, Firenze.

Boersma 1989: J. Boersma, Oria e Valesio: ricerca archeologica olandese nel Salento, in Salento Porta d'Italia, Atti del convegno internazionale (Lecce 1986), Galatina 1989, pp. 193-200.

Boersma 1990: J. S. Boersma, Oria and Valesio. Dutch Archaeological Investigations in the Brindisi Region of Southern Italy, in Mededelingen KNAW, (new series), 53, 3, 1990, pp. 57-108.

Boersma 1991: J. Boersma, Le terme tardoromane di Valesio (Salento), in Les Thermes romains, Actes de la table ronde (Rome 1988), Rome 1991, pp. 161-173.

Burgers 1996: G.-J. Burgers, The settlement of Muro Tenente. First Interim Report, in BABesch 69, 145-164.

Burgers 1998: G.-J. Burgers, Constructing Messapian Landscapes. Settlement Dynamics, Social Organization and Culture Contact in the Margins of Graeco – Roman Italy, Amsterdam – Gieben 1998.

Burgers 1999: G.-J. Burgers, Muro Tenente centro messapico nel territorio di Mesagne, le ricerche olandesi (1992-1997), a cura di A. Nitti, Mandria 1999.

Burgers 2004: G.-J. Burgers, Paesaggi indigeni al tempo dei condottieri, in ACT XLIII, Taranto 2004, pp.587-594.

C. Geol. Murge e Sal.: Carta Geologica delle Murge e del Salento (Puglia centromeridionale), scala 1:250.000, allegata a Ciaranfi et al. 1992.

Cagiano de Azevedo 1971: M. Cagiano de Azevedo, Problemi Archeologici dei Longobardi in Puglia e Lucania, in VetChr 8, 1971, pp. 337-348;

Cambi – Terrenato 1997: F. Cambi – N. Terrenato, Introduzione all'archeologia dei paesaggi, Roma 1997.

Cambi 2001: F. Cambi, Calabria romana. Paesaggi agrari tardo repubblicani nel territorio brindisino, in Modalità insediative e strutture agrarie, pp. 363-390.

Cambi 2002: F. Cambi, La ricognizione, in Carandini-Cambi 2002, pp. 43-47.

Cera 2015: G. Cera, Il territorio di Mesagne dalla Preistoria alla Tarda Antichità, Foggia 2015.

Ciaranfi et al 1993: Ciaranfi – Pieri – Ricchetti, La penisola salentina nel quadro della evoluzione sedimentaria e tettonica dell'Avampaese Apulo, in XII Conv. Soc. Pal. It., Lecce 1993.

Ciaranfi et al. 1988: Ciaranfi N., Pieri, P., and Ricchetti, G., ``Note alla carta geologica delle Murge e del Salento (Puglia centro-meridionale)", Mem. Soc. Geol. It., 41, 449-460, 1988.

Ciaranfi et al. 1992: N. Ciaranfi, P. Pieri, G. Ricchetti, Note alla Carta Geologica delle Murge e del Salento (Puglia centromeridionale), in "Mem. Soc. Geol. Ital.", 41 (1988), pp. 449-460, SGI Roma 1992.

Ciaranfi et al.1994: Ciaranfi, N., Pieri, P., Ricchetti, G., Linee di costa e terrazzi marini pleistocenici nelle Murge e nel Salento: implicazioni neotettoniche ed eustatiche, Riass. 77 Congr. Soc. Geol. It., Bari, 170-172, 1994.

Chionna 1968: A. Chionna, Chiese, cripte e insediamenti rupestri del territorio di san Vito dei Normanni, Fasano 1968.

Chionna 1972: A. Chionna, Gli insediamenti rupestri nel brindisino, Fasano 1972.

Cocchiaro 1987: A. Cocchiaro, Mesagne (Brindisi), Malvindi – Campofreddo, in Taras VII, 1-2, 1987, pp. 78-80.

Cocchiaro 1988: A. Cocchiaro, Mesagne (Brindisi), Malvindi – Campofreddo, in Taras VIII, 1-2, 1988, pp. 111-112.

Cocchiaro 1994: A. Cocchiaro, Mesagne, in Taras XIV, 1, 1994, pp. 112.

Cocchiaro 2001: A. Cocchiaro, Mesagne (Brindisi) – Brindisi, ager brundisinus, in Taras XXI, 1, 2001, pp. 96-99.

Cocchiaro 2010: A. Cocchiaro, Brindisi - S. Pietro Vernotico (Brindisi) Siti archeologici rinvenuti lungo i tracciati di opere pubbliche, in Taras, Notiziario delle attività di tutela Gennaio 2004 – Dicembre 2005, n.s., I, 1-2 2010.

Cocchiaro – Andreassi 1988: A. Cocchiaro, G. Andreassi (a cura di), La necropoli di via Cappuccini a Brindisi, Fasano 1988

Colamonico 1913: C. Colamonico, Le acque sotterranee in Puglia, in Bollettino della Società geografica italiana, vol. II, 1913, I, pp. 364-539.

Colamonico 1916: C. Colamonico, La distribuzione della popolazione nella Puglia centrale e meridionale secondo la natura geologica del suolo, in Bollettino della Società geografica italiana, vol. V, 1916, pp. 201-234.

Colamonico 1960: C. Colamonico, Memoria illustrativa alla carta della utilizzazione del suolo della Puglia, Roma, C.N.R. 1960.

Cremaschi 2000: M. Cremaschi, Manuale di geoarcheologia, Roma-Bari, 2000.

D'Andria 1967: F. D'Andria, Forme rustiche e tradizione colta in due chiese altomedievali pugliesi, in Contributi dell'Istituto di Archeologia dell'Università Cattolica I, Milano, 1967, pp. 201-214.

D'Andria 1979, D'Andria F., La Puglia romana, in La Puglia dal Paleolitico al Tardoromano, Milano 1979.

D'Andria 1991, D'Andria F., Insediamenti e territorio; l'età storica. 1991, pp. 369-478.

De Giorgi 1882: C. De Giorgi, La provincia di Lecce, Bozzetti di Viaggio, Lecce 1882.

De Giorgi 1908: C. De Giorgi, La distribuzione della piovosità sulla penisola salentina, Lecce 1908.

De Giorgi 1960: C. De Giorgi, Descrizione fisica, geologica e idrografica della Provincia di Lecce, Lecce 1922 (Galatina 1960).

De Mitri 2010, C. De Mitri, Inanissima pars Italiae. Dinamiche insediative nella penisola salentina in età romana, 2010, pagg.: 80-82.

Del Prete 1971: M. Del Prete, Le dune infrapleistoceniche di Oria (Brindisi), estr. da Geologia Applicata e Idrogeologia, vol. VI, pp. 161-166, Bari 1971.

Falkenhausen 1978: V. von Falkenhausen, La dominazione bizantina nell'Italia meridionale dal IX all'XI sec., 1978.

Falkenhausen 1982: V. von Falkenhausen, I Bizantini in Italia, in I Bizantini in Italia, Milano 1982, pp. 1-136.

Fonseca 1987: C.D. Fonseca, Habitat-Strutture-Territorio: nuovi metodi di ricerca in tema di "Civiltà rupestre", in Habitat-Strutture-Territorio, pp. 5-23.

Francovich – Noyé 1994 : R. Francovich – G. Noyé (ed.), La storia dell'alto medioevo italiano (VI – X secolo) alla luce dell'archeologia, Firenze 1994.

Grelle 1995: F. Grelle, Ordinamento municipale e organizzazione territoriale nella Puglia romana, in Studi in memoria di Ettore Lepore, a cura di A. Storchi Marino, Atti del Convegno Internazionale (Anacapri 1991), Napoli 1995, pp. 241-260.

Guaitoli 1997: M. Guaitoli, "L'attività Dell'Unità operativa Topografia Antica", in "Metodologie di Catalogazione dei Beni archeologici", Beni Archeologici, Conoscenza e Tecnologia, Consiglio Nazionale delle Ricerche, Università degli Studi di Lecce, Quaderno 1.2, Lecce - Bari, 1997, pp. 9-50.

Guaitoli 1999: M. Guaitoli, Nota sulla metodologia della raccolta, della elaborazione e della presentazione dei dati, in P. TARTARA, Torrimpietra (IGM 149 I NO), FORMA ITALIAE 39, Università di Roma << La Sapienza>>, Consiglio Nazionale delle Ricerche , Unione Accademica Nazionale, Firenze, 1999.

Guaitoli 2002: M. Guaitoli, Il territorio e le sue dinamiche: osservazioni e spunti di ricerca, in ACT XLI, Taranto 2002, pp. 219-252.

Guaitoli 2003: M. Guaitoli, (a cura di), Lo sguardo di Icaro. Le collezioni dell'Aerofototeca Nazionale per la conoscenza del territorio, Ministero per i Beni e le Attività Culturali, Istituto Centrale per il Catalogo e la Documentazione, Aerofototeca Nazionale, Università di Lecce, Consiglio Nazionale delle Ricerche, Roma 2003.

Lavermicocca 1987: G. Lavermicocca, Torre S. Susanna (Brindisi), Chiesa di Masseria "Li Turri", in Taras III, 1, pp. 239-281.

Laureano 2001: P. Laureano, Atlante d'acqua, conoscenze tradizionali per la lotta alla desertificazione, Torino 2001.

Leonardi 1992: G. Leonardi, Assunzione e analisi dei dati territoriali in funzione della valutazione della diacronia e delle modalità del popolamento, in Bernardi 1992, pp. 25 – 66.

Lepore 2004: Oria e il suo territorio nell'altomedioevo, fonti storiche ed evidenze archeologiche, in Biblioteca Diocesana di Oria studi e Saggi 1, Oria 2004.

Licinio 1981: R. Licinio, L'organizzazione del territorio fra XIII e XV secolo, in AA.VV., La Puglia tra medioevo ed età moderna. Città e campagna, Milano 1981, pp. 202-271.

Lombardo 1989: M. Lombardo, La via istmica Taranto – Brindisi in età arcaica e classica: problemi storici, in Salento Porta d'Italia, Atti del convegno internazionale (Lecce 1986), Galatina 1989, pp. 167-192.

Lo Porto 1969: F. Lo Porto, Una nuova stazione protostorica a Brindisi, in Atti RSIIPP, XI-XII, pp. 99-101, Firenze.

Lo Porto 1986: F. Lo Porto, Le importazioni micenee in Puglia. Bilancio di un decennio di scavi, in Traffici Micenei nel Mediteraneo, a cura di M. Marazzi, S. Tusa, L. Vagnetti, pp. 13-20, Taranto.

Manacorda 1995: Sulla proprietà della terra nella Calabria romana tra repubblica e impero, in Du latifundium au latifondo. Un héritage du Rome, un création médiévale ou moderne? Actes de la Table Ronde Internazionale du CNRS (Bordeaux 1992), Paris 1995, pp. 143-189.

Marangio 1973: C. Marangio, Rinvenimenti archeologici lungo alcune antiche strade del Brindisino, in Annali della Facoltà di Lettere della Università di Lecce, 6, 1971-1973, pp. 149-174.

Manacorda – Pallecchi 2012: D. Manacorda, S. Pellecchi, Le fornaci romane di Giancola, 2021.

Marangio 1975 : C. Marangio, La romanizzazione dell'ager Brundisinus, in RicStud 8, 1975, pp. 105-133.

Marangio 1978: C. Marangio, Nuovi contributi al supplemento del IX, Municipium Brundisinum, in Studi storico-linguistici in onore di Francesco Ribrezzo, Mesagne 1978, pp. 49-103.

Marciano 1885 : G. Marciano, Descrizione, origine e successi della Provincia d'Otranto, Napoli 1855.

Margiotta 2005: S. Margotta - S. Negri, Alla ricerca dell'acqua perduta, Lecce 2005.

Novembre 1971: D. Novembre, Ricerche sul popolamento antico nel Salento con particolare riguardo a quello messapico, Lecce 1971.

Novembre 1989: D. Novembre, Per una geografia del Salento medievale, in Salento Porta d'Italia, Atti del Convegno Internazionale (Lecce, 27-30 novembre 1986), Galatina 1989, pp. 235-265.

Pagliara 1970: C. Pagliara, Note di epigrafia salentina (II), in Athenaeum, 48, 1970, pp. 92-103.

Patitucci Uggeri 1977: S. Patitucci Uggeri, La ceramica medievale pugliese, alla luce degli scavi di Mesagne, Galatina 1977.

Peduto 1990: P. Peduto, Insediamenti longobardi nel ducato di Benevento (IV-VIII), in Longobardia, a cura di S. Gasparri – P. Cammarosano, Udine 1990, pp. 307-373.

Piccarreta – Ceraudo 2000: F. Piccarreta – G. Cerando, Manuale di aerofotografia archeologica. Metodologia, tecniche e applicazioni, Bari 2000.

Polito 1994: Del rito delle chiese greche a Mesagne, in Studi Storici su Mesagne ed il suo territorio, a cura di D. Urgesi, Mesagne, 1994, pp. 88-132.

Poso 1983: C.D. Poso, Economia e società nel Salento in età normanna. I distretti amministrativi, circoscrizioni diocesane e insediamenti, Lecce 1983.

Poso 1988: C.D. Poso, Il Salento normanno. Territorio, istituzioni, società. Galatina 1988.

Profilo 1894: A. Profilo, Messapografia, Ostuni 1894.

Quilici-Quilici Gigli 1975: L. Quilici – S. Quilici – Gigli, Repertorio dei beni culturali archeologici della provincia di Brindisi, Fasano 1975.

Ricchetti 1967: Ricchetti G., Osservazioni preliminari sulla geologia e morfologia dei depositi quaternari nei dintorni del Mar Piccolo (Taranto). In Atti Acc. Gioenia Scienze Nat. Catania, 1967.

Ricchetti 1999: Ricchetti G. (1999), Aspetti geologici del carsismo in Puglia. Atti "il carsismo dell'area mediterranea: geologia, paleogeografia, biologia", 1° incontro di studi, Castro Marina 1-2 settembre 1997. Thalassia Salentina, Suppl. al n. 23, 7-19.

Ricci 1983: A. Ricci, La documentazione scritta nella ricognizione archeologica sul territorio: un nuovo sistema di schedatura, «Archeologia Medievale», X, pp.495-506.

Scoditti 1950 – 1955: L. Scoditti, Note storiche sulle contrade rurali nei dintorni di Mesagne e dintorni (dattiloscritto), Mesagne 1950 – 1955.

Scoditti 1961: L. Scoditti, Note storiche sulle contrade rurali nei dintorni di Mesagne e dintorni, edito in Studi Storici su Mesagne ed il suo territorio, a cura di D. Urgesi, Mesagne, 1994, pp. 5-66.

Stranieri 2000: G. Stranieri, Un limes bizantino nel Salento? La frontiera bizantina longobarda nella Puglia meridionale. Realtà e mito del "Limitone dei Greci", in ArchMed 28, 2000, pp. 333-355.

Trinchera 2002: A. Trinchera, Siti archeologici nei dintorni di Torre S. Susanna, Lecce 2002.

Trinchera 2005: A. Trinchera, Torre Santa Susanna, Lineamenti storici, Manduria 2005.

Uggeri 1974: G. Uggeri, Contributi per la carta archeologica e per il censimento dei beni culturali, in Museo Archeologico di Brindisi, Fasano 1974;

Uggeri 1983: G. Uggeri, La viabilità romana nel Salento, in Testi e Monumenti, IV, Fasano 1983.

Uggeri 1990: G. Uggeri, Il confine longobardo-bizantino in Puglia. Problemi storicotopografici, in XXXVII Corso di Cultura Ravennate e Bizantina, 1990, pp. 479-510.

Visceglia 1988: A Visceglia, Territorio feudo e potere locale. Terra d'Otranto tra Medioevo e Età Moderna, Napoli 1988.

Volpe 1994: G. Volpe, Per pagos et vias. Un sito di età tardoantica lungo l'Appia nell'ager Brundisinus - 1994; pag.: p. 76.

Volpe 1996: G. Volpe, Contadini, pastori e mercanti nell'Apulia tardoantica, Bari 1996.

Volpe 2005: G. Volpe Paesaggi e insediamenti rurali dell'Apulia tardoantica e altomedievale – 2005, pagg. 405-441.

Volpe – Manacorda 1994: G. Volpe, D. Manacorda, Brindisi - Località Masseria San Giorgio - 1994; pagg. 107-109.

Yntema 1982: D. Yntema, Notes on Greek Influence on the Iron Age Salento. A Tentative explanation of the Finds Reported hitertho, in StAnt 3, 1982, pp. 83-132.

Yntema 1986: D. Yntema, La ricerca topografica nel territorio oritano, in ASP 39, 1986, p. 3-26.

Yntema 1990 a: D. Yntema, A Specific Group of Black-Gloss Ware Excavated at Valesio: the HFR Group and its connections, in Studi di Antichità 6 1990, pp. 167-186.

Yntema 1990 b: D. Yntema, The matt-painted pottery of Southern Italy: a general survey of matt-painted pottery styles of Southern-Italy during the final bronze age and the iron age, Galatina 1990.

Yntema 1991: D. Yntema, Le ceramiche e l'artigianato del Salento tra l'età del Ferro e la romanizzazione, in ACT 30, Napoli 1993, pp. 139-184.

Yntema 1993: D. Yntema, In search of an ancient countryside, Amsterdam 1993.

Yntema 1995: D. Yntema, Romanisation in the Brindisino, southern Italy: a preliminary report, in BABesch 70, 1995, pp. 153-177.

Sitografia: www.cartapulia.it - http://vincoliinrete.beniculturali.it - www.academia.org