Vincoli idrogeologici

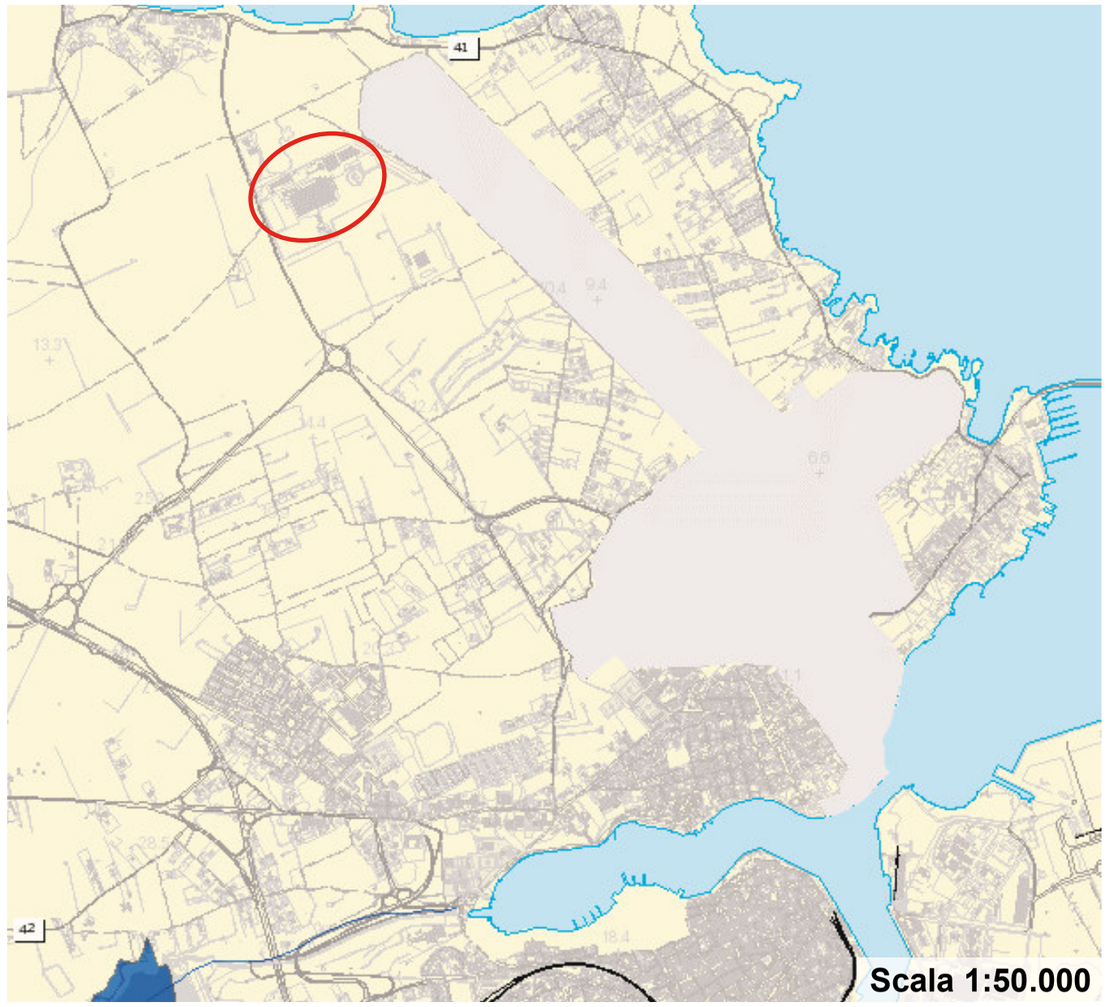

Estratto Piano di Assettoldrogeologico (2014)

Estratto Piano di Assettoldrogeologico (2019)

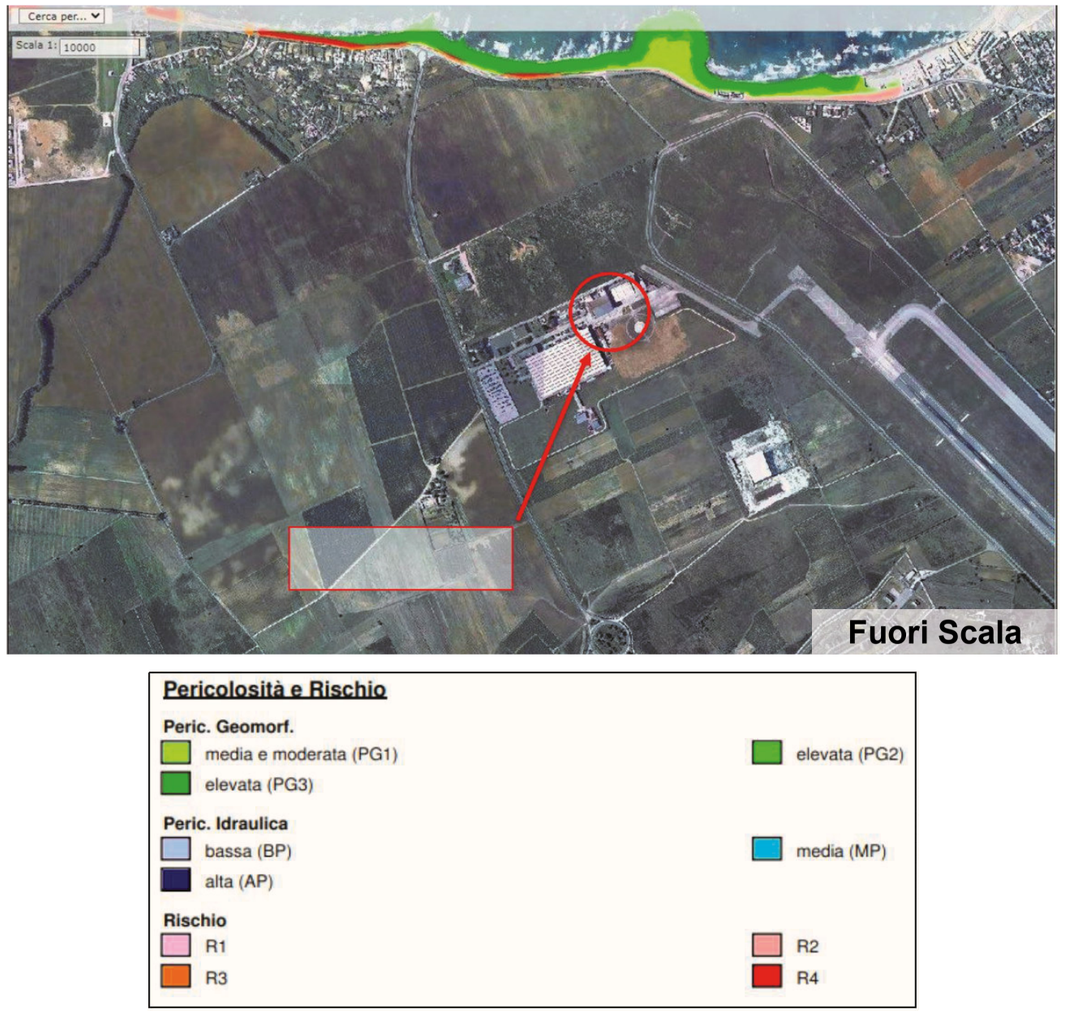

Elenco ufficiale delle aree protette

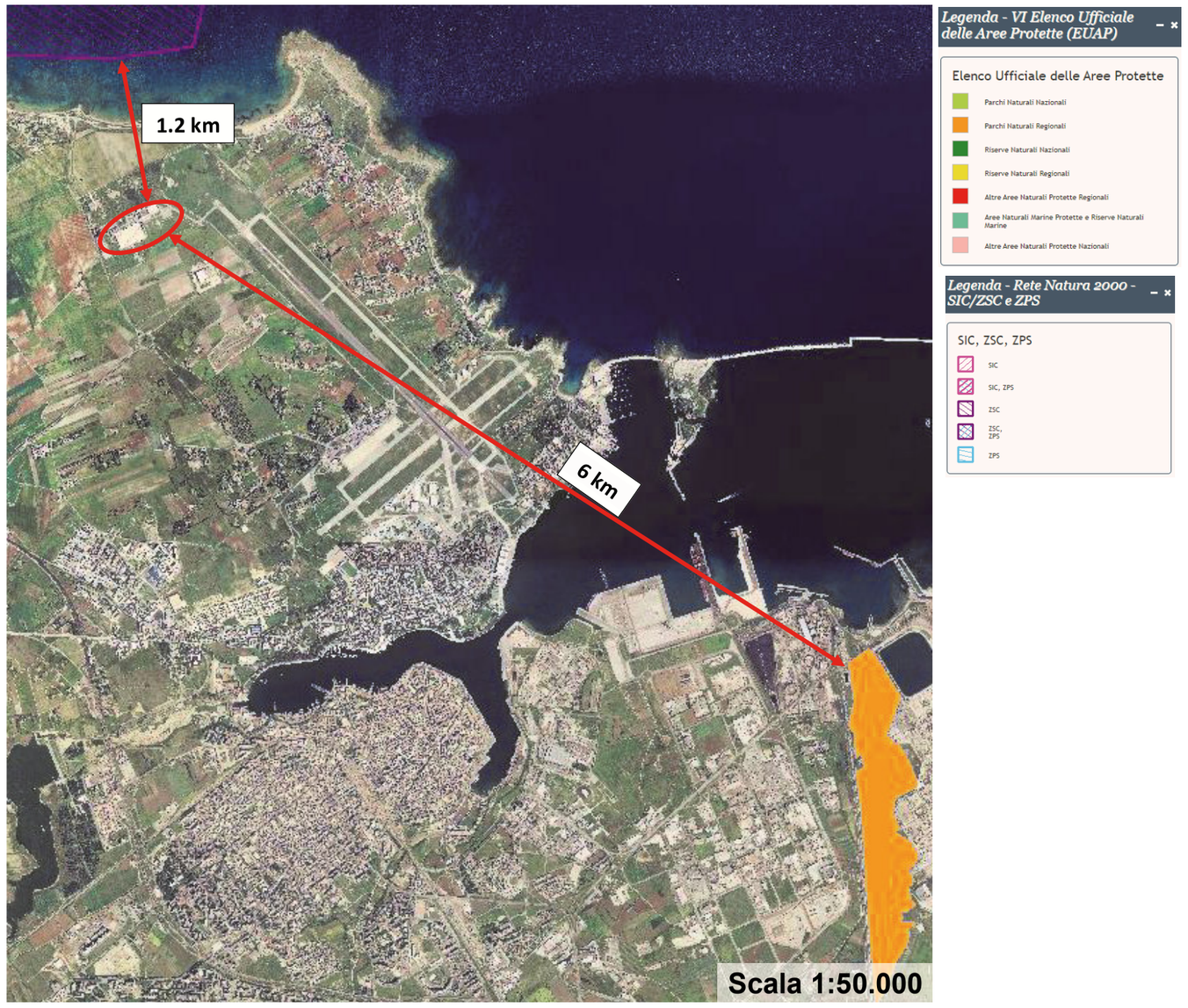

Reticolo idrografico Scala 1:50.000

LEONARDO

RELAZIONE TECNICA
ALLEGATI

LOCALIZZAZIONE

COMUNE DI BRINDISI
Contrada Santa Teresa Pinti, snc

PROGETTO

Studio Preliminare Ambientale
(art. 19 D.Lgs. 152/2006 e s.m.i. e conforme agli allegati IV-bis e V alla parte seconda del D.Lgs. 152/2006 e s.m.i.)

TAVOLA

Allegato A.10
Inquadramento territoriale
(Vincoli idrogeologici, PAI, Elenco ufficiale delle aree protette, Reticolo idrografico)

CODICE GENERALE ELABORATO			DATI GRAFICI		
LIVELLO PROGETTO	N° TAVOLA	VERSIONE	SCALA	UNITA' DI MISURA	FOGLIO
			1:50.000	m	/

DATI PROGETTISTA

SICURTECH
QUALITÀ SICUREZZA AMBIENTE

APPROVAZIONE:	Ing. Giovanni Scibilia
VERIFICA:	Ing. Carolina Giacobbe
REDAZIONE:	Dott. Alessandro Scibilia

ORDINE DEGLI INGEGNERI DELLA PROVINCIA DI PALERMO
Dott. Ing. GIOVANNI SCIBILIA
N° 7295 A

IL PROPONENTE

LEONARDO ELICOTTERI

Leonardo S.p.A.
Sede Legale: Piazza Monte Grappa, 4 - 00195, Roma
Indirizzo del sito: Contrada Santa Teresa Pinti s.n.c., 72100, Brindisi

IDENTIFICAZIONE FILE: 11.LND_DE_BR_RE_V.Ass.VIA_All.A.10_INQ_TERR_3

Revisione	Data	Oggetto	Approvazione	Ver. e Red.
01	09/09/2024	1° emissione	GS	CG-AS

A termini delle vigenti leggi sul diritto d'autore questo disegno non potrà essere copiato, riprodotto o divulgato a terzi senza l'autorizzazione del progettista