PROVINCIA DI BRINDISI - p.le - REG_UFFICIALE - 0004148 - Ingresso - 06/02/2023 - 09:15

REGIONE PUGLIA	PROVINCIA DI BRINDISI	COMUNE BRINDISI

Denominazione impianto:	***PADULA MARIA***
Ubicazione:	**Comune di Brindisi (Br)** **Località "Padula Maria"** — Foglio: **99** — Particele: **117-69-71-70-72-73-2-8**

PROGETTO DEFINITIVO
per la realizzazione di un impianto agrovoltaico da ubicare nel comune di Brindisi (Br), potenza nominale DC 5,32784 MW e potenza in immissione AC 5,25 MW e delle relative opere di connessione alla RTN ricadenti nello stesso comune.

PROPONENTE

BRINDISI ENERGIA3 S.R.L.
Corso Liberta n.17, Vercelli (VC) 13100
P.IVA 02728450020
Pec: brindisienergia3@legalmail.it

Codice Autorizzazione Unica 9ATSQO5

ELABORATO: Interferenza Acquedotto Pugliese — Tav. n° 1.IAP — Scala: — Vers.:

Aggiornamenti	Numero	Data	Motivo	Eseguito	Verificato	Approvato
	Rev 0	01/2023	Richiesta integrazione Acquedotto Pugliese S.p.a. nota prot. 0006653 del 07/11/2022			

PROGETTAZIONE

GRM GROUP S.R.L.
Via Timeno n. 63 - 85100 Potenza (Pz)
PEC: grmgroupsrl@pec.it
Tel:0804188931

IL TECNICO

Dott. Ing. ANTONIO ALFREDO AVALLONE
Via Lama n.18 - 75012 Bernalda (MT)
Ordine degli Ingegneri di Matera n. 924
PEC: antonioavallone@pec.it
Cell: 339 796 8183

Spazio riservato agli Enti

Tutti i diritti sono riservati, la riproduzione anche parziale del disegno è vietata.

COMUNE DI BRINDISI
Interferenza con la condotta interrata dismessa dell'AQP

NOTE ESPLICATIVE

In relazione all'interferenza con la condotta interrata dismessa dell'AQP ricadente sulla particella 9 del foglio di mappa 99 del Comune di Brindisi, si evidenzia che il progetto non interferisce direttamente con la condotta dell'AQP interrata in quanto:

- **In fase di progetto sarà realizzato un elettrodotto che attraverserà la particella in ditta dell'AQP con linea aerea, i cui pali di sostegno saranno posizionati ad una distanza superiore a 28 ml. dal confine della stessa;**
- **L'attuale accesso al fondo agricolo attraversa superficialmente la particella in ditta dell'AQP. In fase di progetto sarà utilizzata sia la strada di campagna esistente (parallela alla condotta), che l'accesso predetto. Lo stesso accesso sarà idoneamente adeguato per il transito dei mezzi, senza però compromettere la parte interrata.**
- **La recinzione del parco agrovoltaico in progetto, così come la mitigazione, la viabilità di servizio interna, la cabina di consegna e i pannelli fotovoltaici, saranno ubicati ad una distanza dalla condotta interrata dell'AQP, superiore a ml. 28, come è riportato nella sezione.**

COMUNE DI BRINDISI Stralcio CTR scala 1:3.000

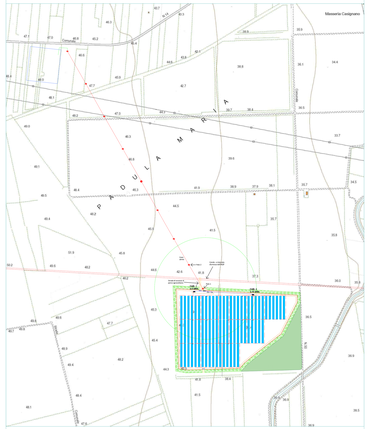

COMUNE DI BRINDISI
PLANIMETRIA CATASTALE
Sc. 1:2.000

INQUADRAMENTO ORTOFOTO CON PROFILO scala 1.500

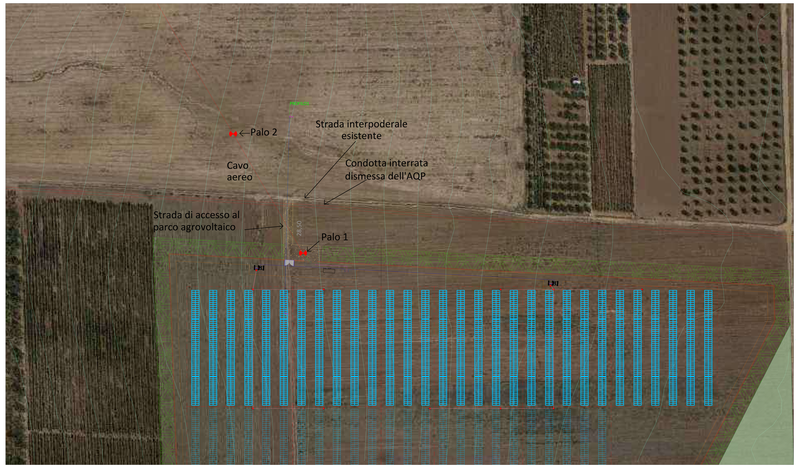

STATO DI FATTO
Sezione particolare A

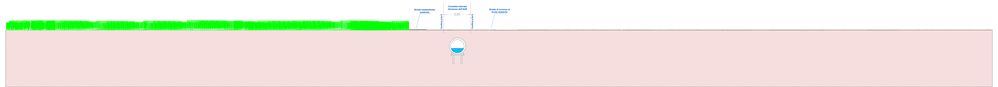
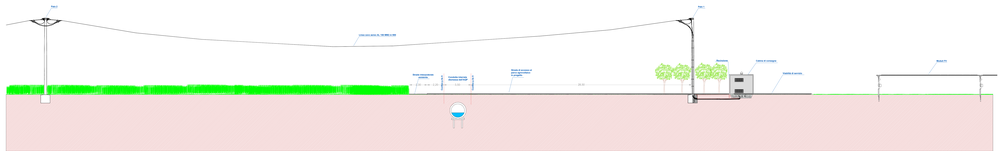
STATO DI PROGETTO
Sezione particolare A