Stralcio pianta tracker con disposizione filari di oliveto Favolosa (FS 17)
(Sesto di impianto denominato a "siepe" con distanze di piantagione poste a 2.5m sulla fila e 10.106 m tra le file)
Scala 1:100

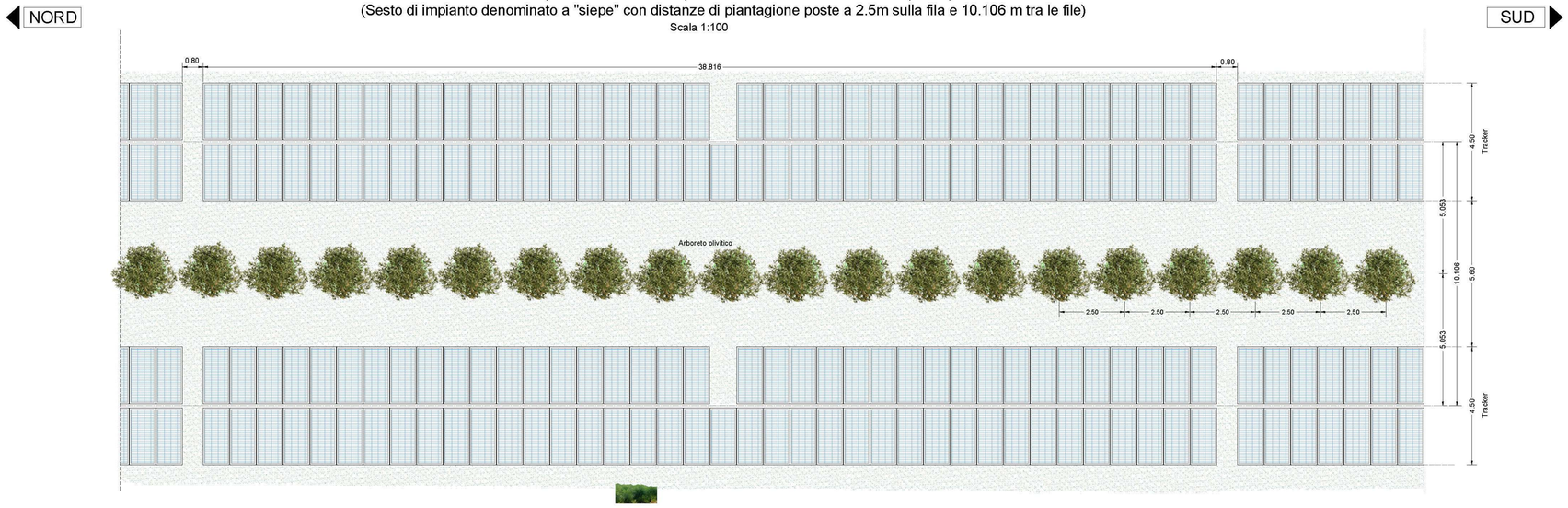


Sezione struttura tracker
(Distanza interna e interasse tra montanti tracker con moduli 440Wp)

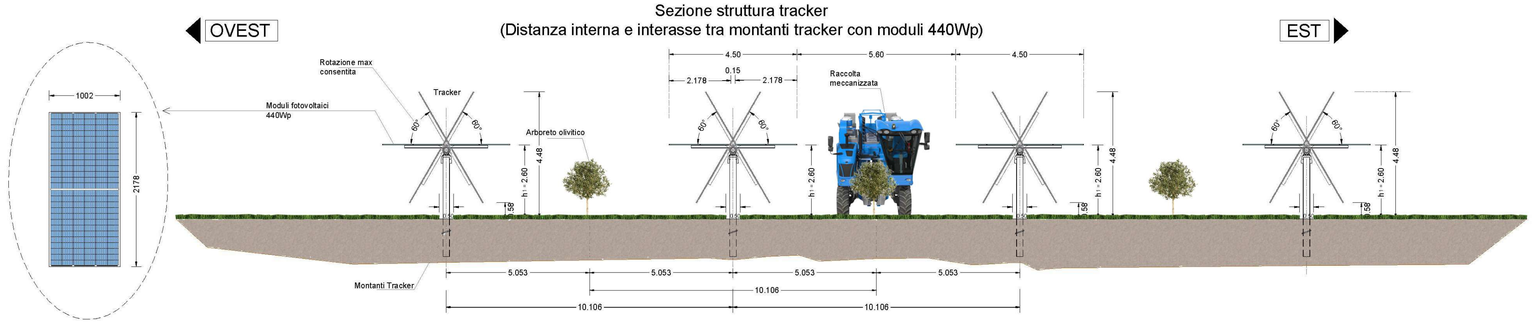


Prospetto tracker con arboreto olivitico -scala 1:100




Schema di sezione tipo disposizione filari nella configurazione di esercizio
(Scala 1:100)

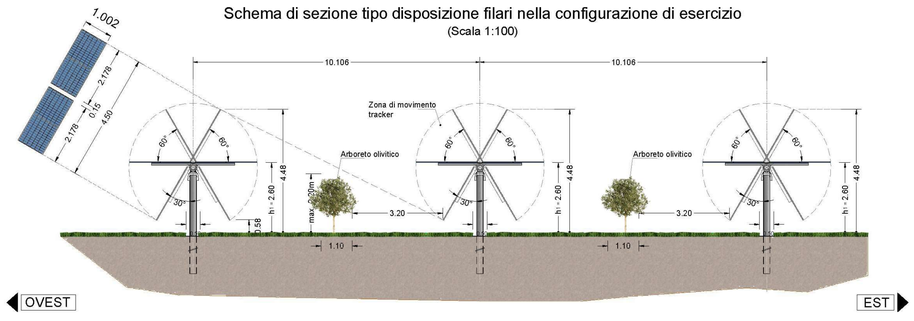


Schema di sezione tipo disposizione filari nella configurazione di manutenzione
(Scala 1:100)

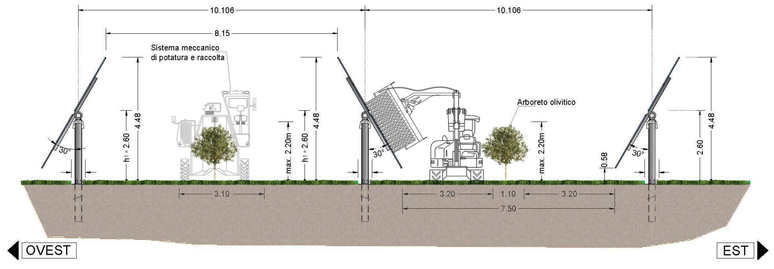


# IMPIANTO LATIANO - MESAGNE 110.52MWp

COORDINATE GEOGRAFICHE: 40.582330N, 17.761042E

(Stralcio assonometrico tipo tracker)

SESTO DI IMPIANTO DENOMINATO A "SIEPE" CON DISTANZE DI PIANTAGIONE POSTE A 2.5M SULLA FILA E 10.106M TRA LE FILE

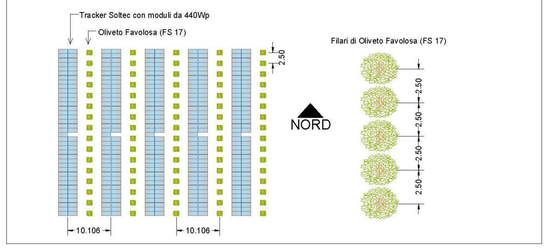


(Particolare di macchina per raccolta oliveto)